



Общество с ограниченной ответственностью «ГвинГрейс»

ПРОЕКТ ПЛАНИРОВКИ ТЕРРИТОРИИ ЛИНЕЙНОГО ОБЪЕКТА:

«Внутрипоселковый газопровод в северо-западной части г. Инза по ул.Садовая, пер. Садовый, ул. Луговая, пер. Железнодорожный, пер. Лермонтова, пер. Пролетарский, пер. Луговой, пер. Водоёмный, ул. Хуртина, ул. Зелёная, пер. Речной, пер.Ипподромный, пер. Лермонтова, ул. Карабанова, ул. Гаврилкова, ул. Подгорная, пер. Подгорный, пер. Зелёный, пер. Набережный, ул.Ю.Смирнова, ул. Набережная, пер. Водоёмный, пер. Революции, ул. Революции, ул. Дачная, ул. Ягодная, ул. Западная, ул. Рузаевская»


ТОМ 1

Основная часть

				
	31.08.2020	Пугачева Ю.А.	Хурчак Е.В.	Хурчак Е.В.
Версия	Дата	Начальник отдела	Исполнитель	Директор

СОДЕРЖАНИЕ

	Содержание	2
	Пояснительная записка	3
Раздел 1	Проект планировки территории. Графическая часть. Обзорная схема расположения листов	5
	Чертеж зоны планируемого размещения линейного объекта	6
Раздел 2	Положение о размещении линейного объекта	31
2.1	Характеристики линейного объекта	31
2.2	Объекты культурного наследия	33
2.3	Мероприятия по охране окружающей среды	37
2.4	Особо охраняемые природные территории	41
2.5	Зоны с особыми условиями использования территорий	42
2.6	Мероприятия по защите от чрезвычайных ситуаций	43
2.7	Полоса отвода линейного объекта	44
2.8	Вертикальная планировка территории зоны планируемого размещения линейного объекта	144
	Приложения	145
	Письмо администрации муниципального образования «Инзенский район» Ульяновской области № 4429 от 10.10.2019г.	146
	Письмо администрации муниципального образования «Инзенский район» Ульяновской области № 4430 от 10.10.2019г.	147
	Постановление администрации муниципального образования «Инзенский район» Ульяновской области № 1012 от 11.10.2019г.	148

				<p>Проект планировки территории линейного объекта: «Внутрипоселковый газопровод в северо-западной части г. Инза по ул.Садовая, пер. Садовый, ул. Луговая, пер. Железнодорожный, пер. Лермонтова, пер. Пролетарский, пер. Луговой, пер. Водоёмный, ул. Хуртина, ул. Зелёная, пер. Речной, пер.Ипподромный, пер. Лермонтова, ул. Карабанова, ул. Гаврилкова, ул. Подгорная, пер. Подгорный, пер. Зелёный, пер. Набережный, ул.Ю.Смирнова, ул. Набережная, пер. Водоёмный, пер. Революции, ул. Революции, ул. Дачная, ул. Ягодная, ул. Западная, ул. Рузаевская»</p>				
		Подпись	Дата					
Исполнитель	Хурчак Е.В.		31.08.2020		Основная часть	Стадия	Лист	Листов
Начальник отдела	Пугачева Ю.А.		31.08.2020			П	2	148
Директор	Хурчак Е.В.		31.08.2020	ООО «ГвинГрейс»				

ПОЯСНИТЕЛЬНАЯ ЗАПИСКА

Проект планировки территории линейного объекта: «Внутрипоселковый газопровод в северо-западной части г. Инза по ул.Садовая, пер. Садовый, ул. Луговая, пер. Железнодорожный, пер. Лермонтова, пер. Пролетарский, пер. Луговой, пер. Водоёмный, ул. Хуртина, ул. Зелёная, пер. Речной, пер.Ипподромный, пер. Лермонтова, ул. Карабанова, ул. Гаврилкова, ул. Подгорная, пер. Подгорный, пер. Зелёный, пер. Набережный, ул.Ю.Смирнова, ул. Набережная, пер. Водоёмный, пер. Революции, ул. Революции, ул. Дачная, ул. Ягодная, ул. Западная, ул. Рузаевская» подготовлен на основании Постановления Администрации муниципального образования «Инзенский район» Ульяновской области «О разработке проекта планировки территории и проекта межевания территории для размещения линейного объекта» № 1012 от 11.10.2019 г.

Подготовка документации по планировке территории линейного объекта «Внутрипоселковый газопровод в северо-западной части г. Инза по ул.Садовая, пер. Садовый, ул. Луговая, пер. Железнодорожный, пер. Лермонтова, пер. Пролетарский, пер. Луговой, пер. Водоёмный, ул. Хуртина, ул. Зелёная, пер. Речной, пер.Ипподромный, пер. Лермонтова, ул. Карабанова, ул. Гаврилкова, ул. Подгорная, пер. Подгорный, пер. Зелёный, пер. Набережный, ул.Ю.Смирнова, ул. Набережная, пер. Водоёмный, пер. Революции, ул. Революции, ул. Дачная, ул. Ягодная, ул. Западная, ул. Рузаевская» осуществляется в целях:

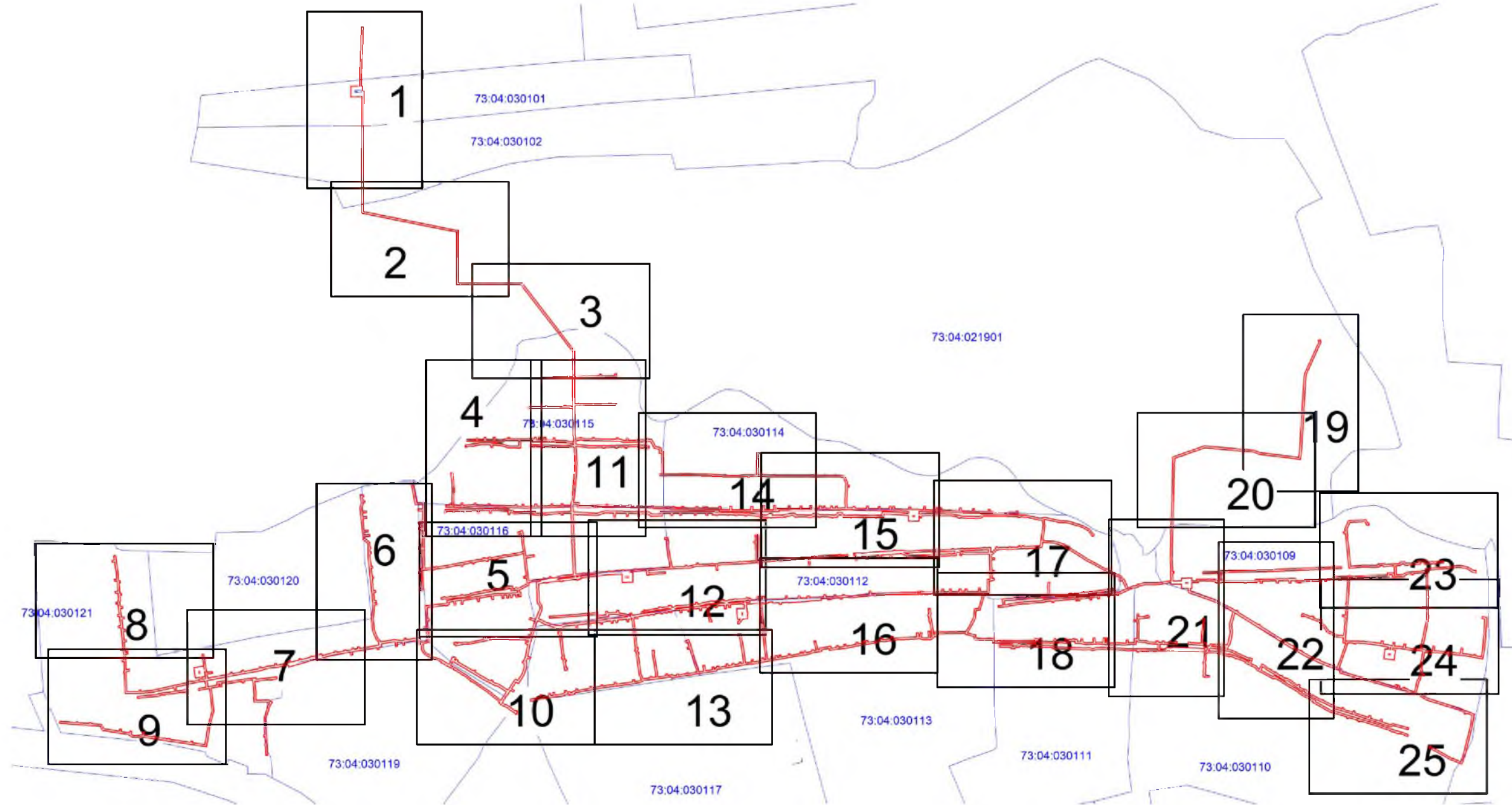
- обеспечения процесса архитектурно проектирования, строительства и ввода в эксплуатацию планируемого газопровода;
- определения зоны размещения планируемого газопровода, с учетом документов территориального планирования;
- определения границ формируемого земельного участка
- разработки проекта зоны с особыми условиями использования территории, планируемой для размещения газопровода

Разработка документации по планировке территории осуществлялась в

соответствии с требованиями действующей нормативной, правовой и методической баз:

- Градостроительный кодекс РФ от 29.12.2004г. №190-ФЗ;
- Земельный кодекс РФ от 25.10.2001г № 136-ФЗ;
- Водный кодекс РФ от 03.06.2006г. № 74-ФЗ;
- Правила землепользования и застройки территории МО «Инзенское городское поселение» Инзенского района Ульяновской области;
- Генеральный план МО «Инзенское городское поселение» Ульяновской области;
- РДС 30-201-98 «Инструкция о порядке проектирования и установления красных линий в городах и других поселениях Российской Федерации РДС 30-201-98;
- Инструкция о порядке разработки, согласования, экспертизы и утверждения градостроительной документации, утвержденная приказом Госстроя России от 29.10.2012г. №150;
- Постановление Правительства РФ от 12 мая 2017 г. № 564 «Об утверждении Положения о составе и содержании проектов планировки территории, предусматривающих размещение одного или нескольких линейных объектов»
- Иные действующие нормативы и технические регламенты.

Раздел 1. Проект планировки территории. Графическая часть. Обзорная схема расположения листов



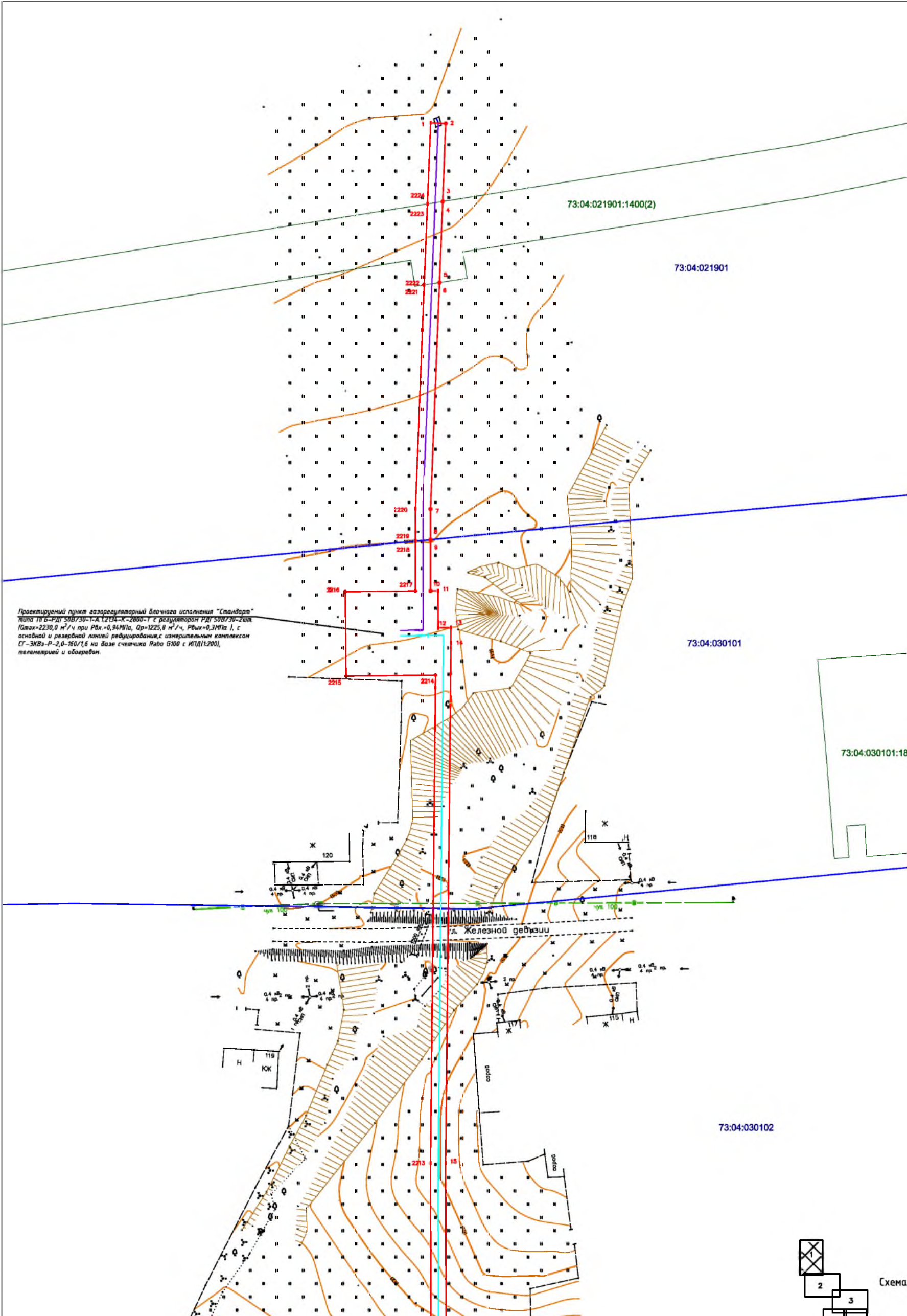
Условные обозначения:
 - граница зоны планируемого размещения линейного объекта

Исполнитель	Хурчак Е.В.	Дата	31.08.2020
Начальник отдела	Пугачева Ю.А.	Дата	31.08.2020
Директор	Хурчак Е.В.	Дата	31.08.2020



Проект планировки территории линейного объекта: «Внутрипоселковый газопровод в северо-западной части г. Инза по ул. Садовая, пер. Садовый, ул. Луговая, пер. Железнодорожный, пер. Лермонтова, пер. Пролетарский, пер. Луговой, пер. Водоёмный, ул. Хуртина, ул. Зелёная, пер. Речной, пер. Ипподромный, пер. Лермонтова, ул. Карабанова, ул. Гаврилкова, ул. Подгорная, пер. Подгорный, пер. Зелёный, пер. Набережный, ул. Ю. Смирнова, ул. Набережная, пер. Водоёмный, пер. Революции, ул. Революции, ул. Дачная, ул. Ягодная, ул. Западная, ул. Рузаевская»

Обзорная схема расположения листов М 1:10000	Стадия	Лист	Листов
	П	5	148
	ООО «ГвинГрейс»		



Проектируемый пункт газорегуляторный влочнога исполнения "Стандарт" типа ПРБ-РДП 50В730-1-А.1213А-К-2008-1 с регулятором РДП 50В730-2шт. (Qmax=2230,0 м³/ч при Pвх.=0,94МПа, Qp=1225,8 м³/ч, Pвх.=0,31МПа), с основной и резервной линией редуцирования, с измерительным комплексом СТ-ЭКВз-Р-2,0-160/1,6 на базе счетчика Рава Б100 с ИПД(1:200), телеметрией и обогревом.

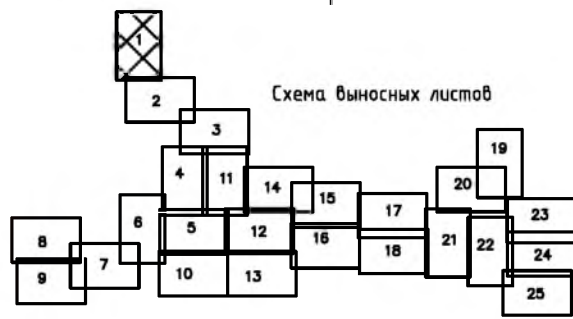
Примечание: красные линии установлены по границе зоны планируемого размещения линейного объекта

Условные обозначения

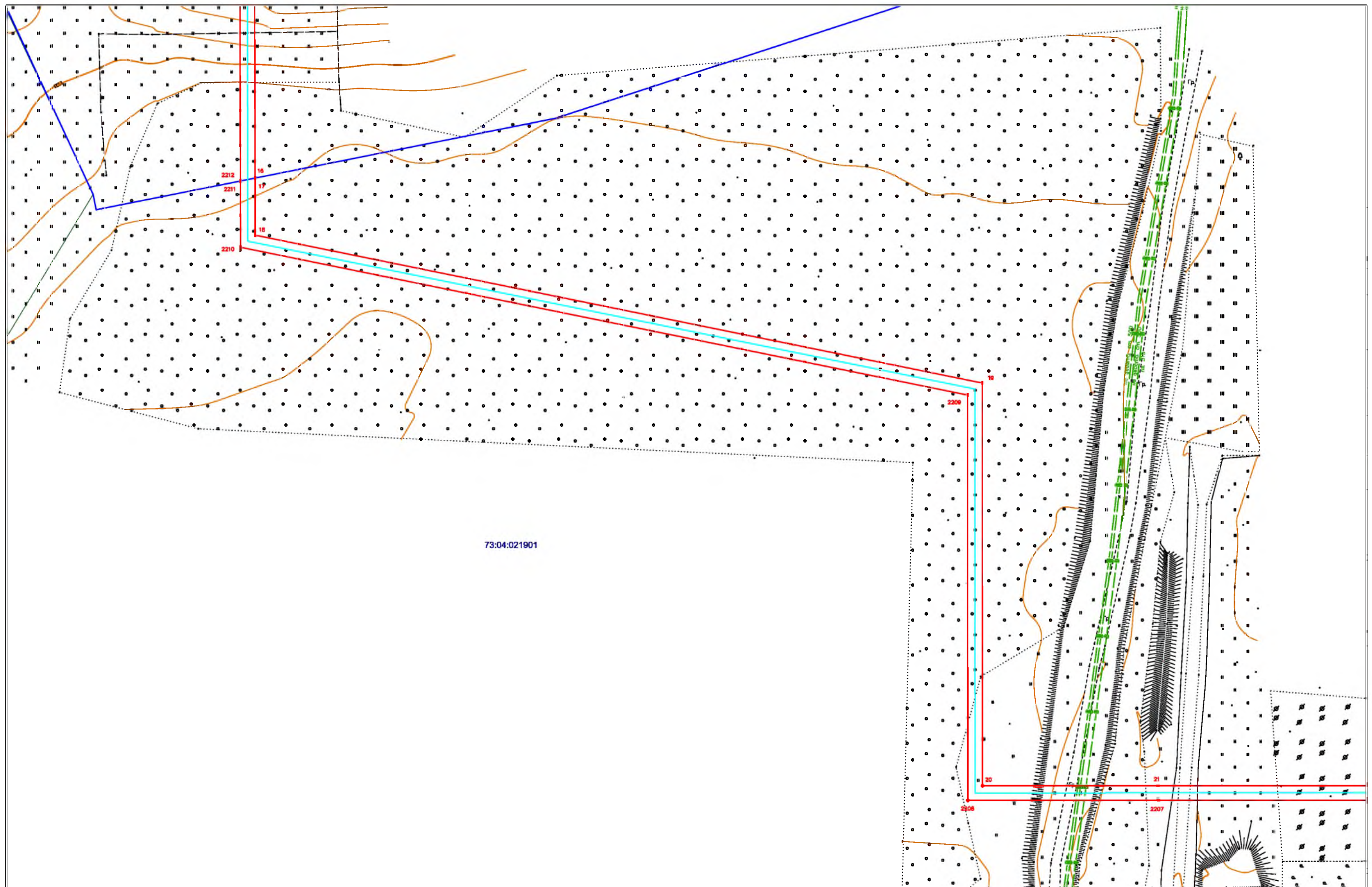
- ось газопровода высокого давления
- ось газопровода низкого давления
- ось газопровода среднего давления
- граница земельного участка, сведения о которой содержатся в ГКН
- граница кадастрового квартала

73:01:030401
:51(25)

- номер кадастрового квартала
- кадастровый номер существующего земельного участка
- граница зоны планируемого размещения линейного объекта
- номер характерной точки границы зоны планируемого размещения линейного объекта



Изм.	Кол.уч.	Лист	Иднок.	Подпись	Дата	Внутриселковый газопровод в северо-западной части г. Инза по ул.Садовая, пер. Садовый, ул. Луговая, пер. Железнодорожный, пер. Лермонтова, пер. Пролетарский, пер. Луговой, пер. Водоёмный, ул. Хуртина, ул. Зелёная, пер. Речной, пер.Ипподромный, пер. Лермонтова, ул. Карабанова, ул. Гаврилкова, ул. Подгорная, пер. Подгорный, пер. Зелёный, пер. Набережный, ул.Ю.Смирнова, ул. Набережная, пер. Водоёмный, пер. Революции, ул. Революции, ул. Дачная, ул. Ягодная, ул. Западная, ул. Рузавская	Стадия	Лист	Листов	
Исполнитель Хурчак Е.В.							Схема зоны планируемого размещения объекта газопровода	П	6	148
Начальник от Пугачева Ю.А.										
Директор Хурчак Е.В.						ООО "ГвинГрейс"				



73:04:021901

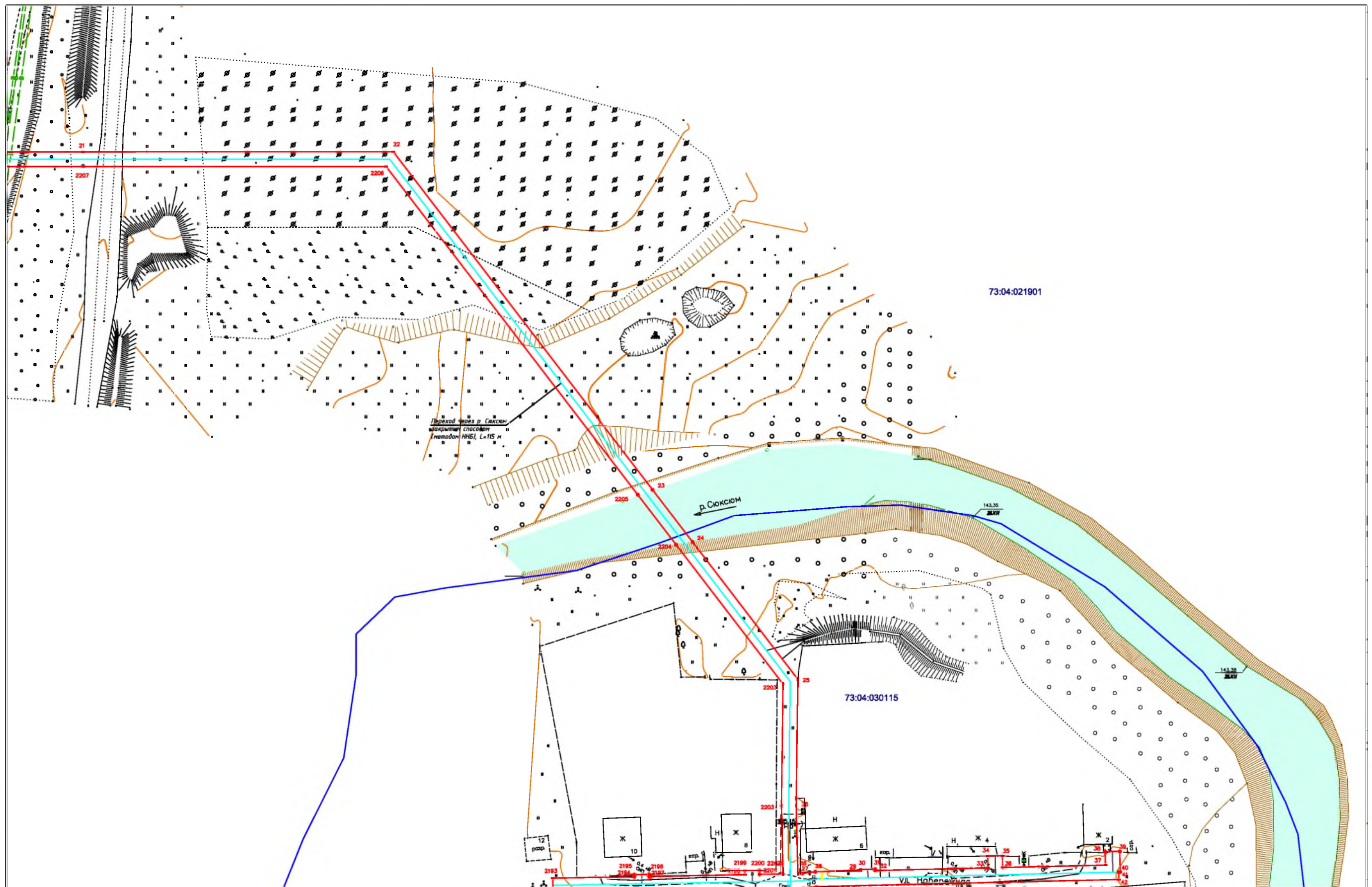
Примечание: красные линии установлены по границе зоны планируемого размещения линейного объекта

Условные обозначения

- ось газопровода высокого давления
- ось газопровода низкого давления
- ось газопровода среднего давления
- граница земельного участка, сведения о которой содержатся в ГКН
- граница кадастрового квартала
- 73: 01: 030401 - номер кадастрового квартала
- :51(25) - кадастровый номер существующего земельного участка
- граница зоны планируемого размещения линейного объекта
- 14 - номер характерной точки границы зоны планируемого размещения линейного объекта






Изм.	Кол.уч.	Лист	Игол	Подпись	Дата				
						Внутрипоселковый газопровод в северо-западной части г. Инза по ул.Садовая, пер. Садовый, ул. Луговая, пер. Железнодорожный, пер. Лермонтова, пер. Пролетарский, пер. Луговой, пер. Водоёмный, ул. Хуртина, ул. Зелёная, пер. Речной, пер.Ипподромный, пер. Лермонтова, ул. Карбанова, ул. Гаврилова, ул. Подгорная, пер. Подгорный, пер. Зелёный, пер. Набережный, ул.Ю.Смирнова, ул. Набережная, пер. Водоёмный, пер. Революции, ул. Революция, ул. Дачная, ул. Ягодная, ул. Западная, ул. Рузавская			
Исполнитель	Хурчак Е.В.				08.20	Схема зоны планируемого размещения объекта газопровода	Стадия	Лист	Листов
Начальник от	Пугачева Ю.А.				08.20		П	7	148
Директор	Хурчак Е.В.				08.20	ООО "ГвинГрейс"			

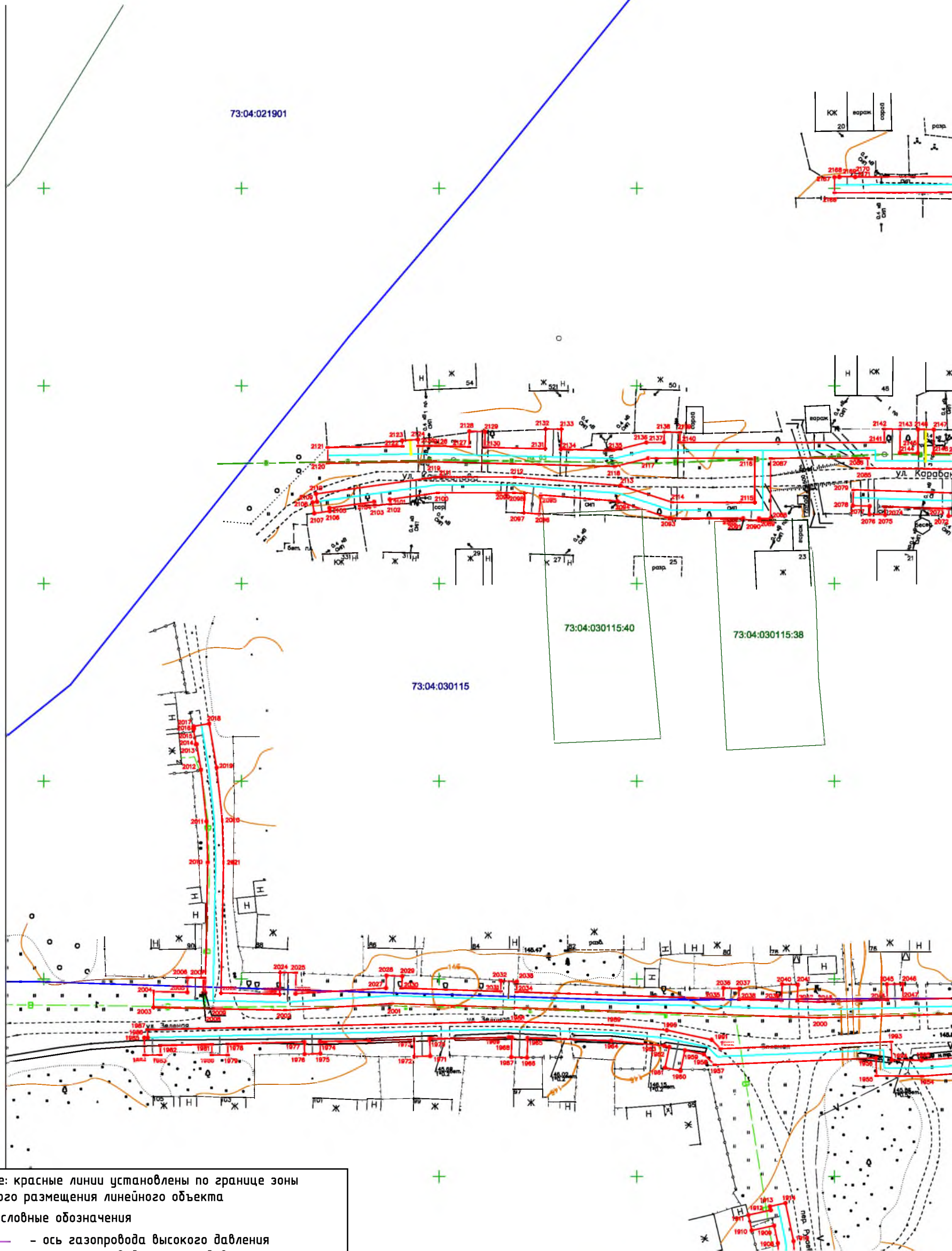
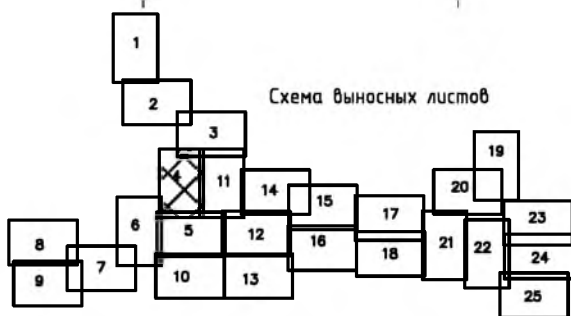


Примечание: красные линии установлены по границе зоны планируемого размещения линейного объекта
 Условные обозначения

- ось газопровода высокого давления
- ось газопровода низкого давления
- ось газопровода среднего давления
- граница земельного участка, сведения о которой содержатся в ГКН
- граница кадастрового квартала
- 73: 01: 030401 номер кадастрового квартала
- :51(25) кадастровый номер существующего земельного участка
- граница зоны планируемого размещения линейного объекта
- 14 номер характерной точки границы зоны планируемого размещения линейного объекта



Изм.	Кол.уч.	Лист	Индок	Подпись	Дата	Внутрисельский газопровод в северо-западной части г. Изна по ул.Садовая, пер. Садовый, ул. Луговая, пер. Железнодорожный, пер. Лермонтова, пер. Пролетарский, пер. Луговой, пер. Водоёмный, ул. Хуртина, ул. Зелёная, пер. Речной, пер.Ипподромный, пер. Лермонтова, ул. Карabanова, ул. Гаврилова, ул. Подгорная, пер. Подгорный, пер. Зелёный, пер. Набережный, ул.Ю.Смирнова, ул. Набережная, пер. Водоёмный, пер. Революции, ул. Революция, ул. Дачная, ул. Ягодная, ул. Западная, ул. Рузасвская	Стадия	Лист	Листов	
				 08.20	 08.20		Схема зоны планируемого размещения объекта газопровода	П	8	148
				 08.20	ООО "ГвинГрейс"					

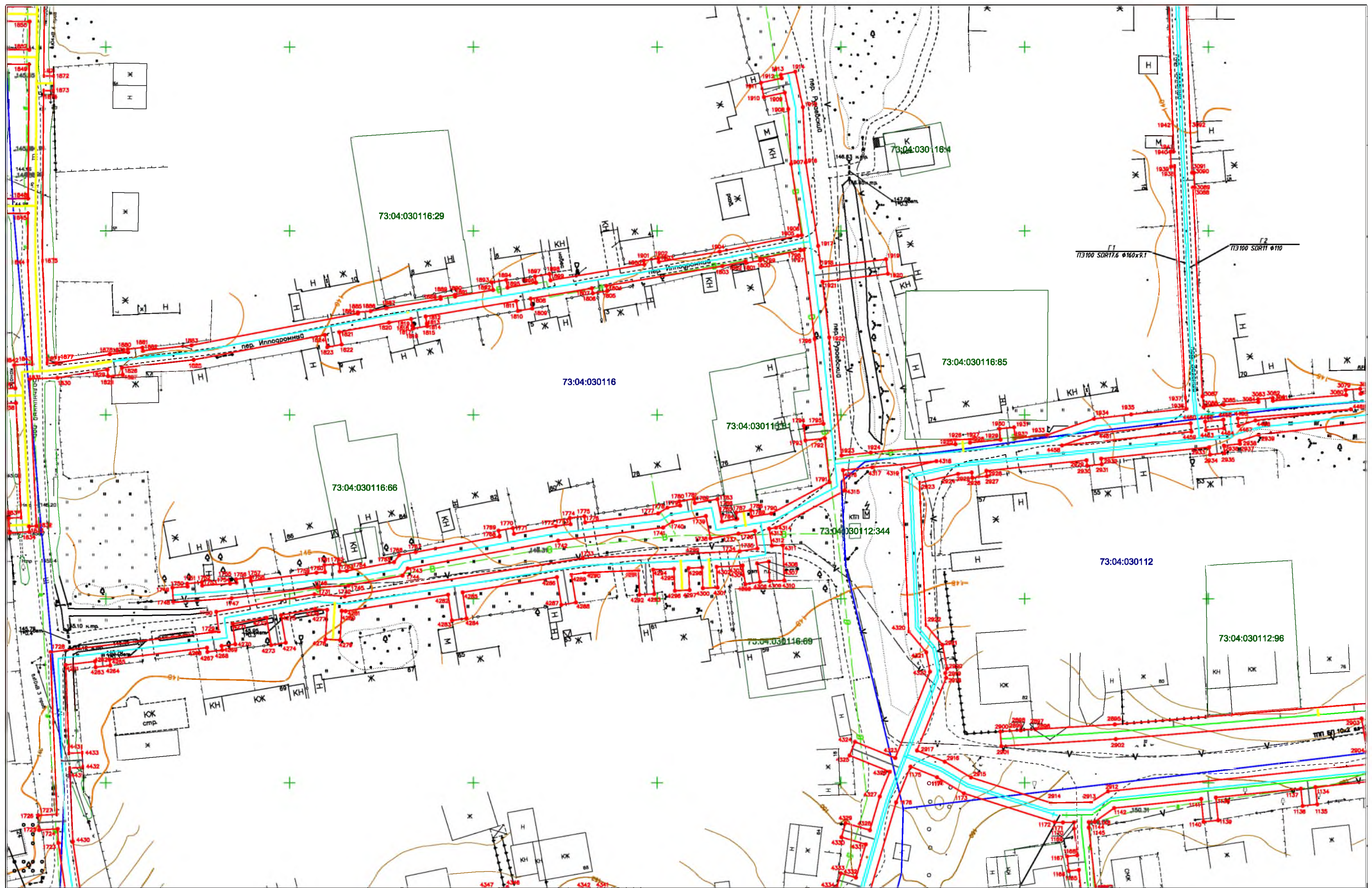


Примечание: красные линии установлены по границе зоны планируемого размещения линейного объекта

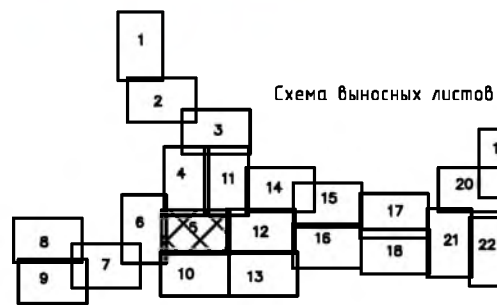
Условные обозначения

- — ось газопровода высокого давления
- — ось газопровода низкого давления
- — ось газопровода среднего давления
- — граница земельного участка, сведения о которой содержатся в ГКН
- — граница кадастрового квартала
- 73:01:030401** — номер кадастрового квартала
- :51(25)** — кадастровый номер существующего земельного участка
- граница зоны планируемого размещения линейного объекта
- — номер характерной точки границы зоны планируемого размещения линейного объекта

				Внутрипоселковый газопровод в северо-западной части г. Иза по ул. Садовая, пер. Садовый, ул. Луговая, пер. Железнодорожный, пер. Лермонтова, пер. Пролетарский, пер. Луговой, пер. Водоёмный, ул. Хуртина, ул. Зелёная, пер. Речной, пер. Ипподромный, пер. Лермонтова, ул. Караванова, ул. Гаврилкова, ул. Подгорная, пер. Подгорный, пер. Зелёный, пер. Набережный, ул. Ю. Смирнова, ул. Набережная, пер. Водоёмный, пер. Революции, ул. Революции, ул. Дачная, ул. Ягодная, ул. Западная, ул. Рузавская					
Изм.	Кол.уч.	Лист	№ док.	Подпись	Дата	Схема зоны планируемого размещения объекта газопровода	Стадия	Лист	Листов
							П	9	148
Исполнитель	Хурчак Е.В.				08.20		ООО "ГвинГрейс"		
Начальник от	Пугачева Ю.А.				08.20				
Директор	Хурчак Е.В.				08.20				



- ось проектируемого газопровода
- ось газопровода высокого давления
- ось газопровода низкого давления
- ось газопровода среднего давления
- граница земельного участка, сведения о которой содержатся в ГКН
- граница кадастрового квартала
- 73:01:030401 - номер кадастрового квартала
- :51(25) - кадастровый номер существующего земельного участка
- граница зоны планируемого размещения линейного объекта
- - номер характерной точки границы зоны планируемого размещения линейного объекта



Изм.	Кол.уч.	Лист	№докум.	Подпись	Дата
					08.20
					08.20
					08.20

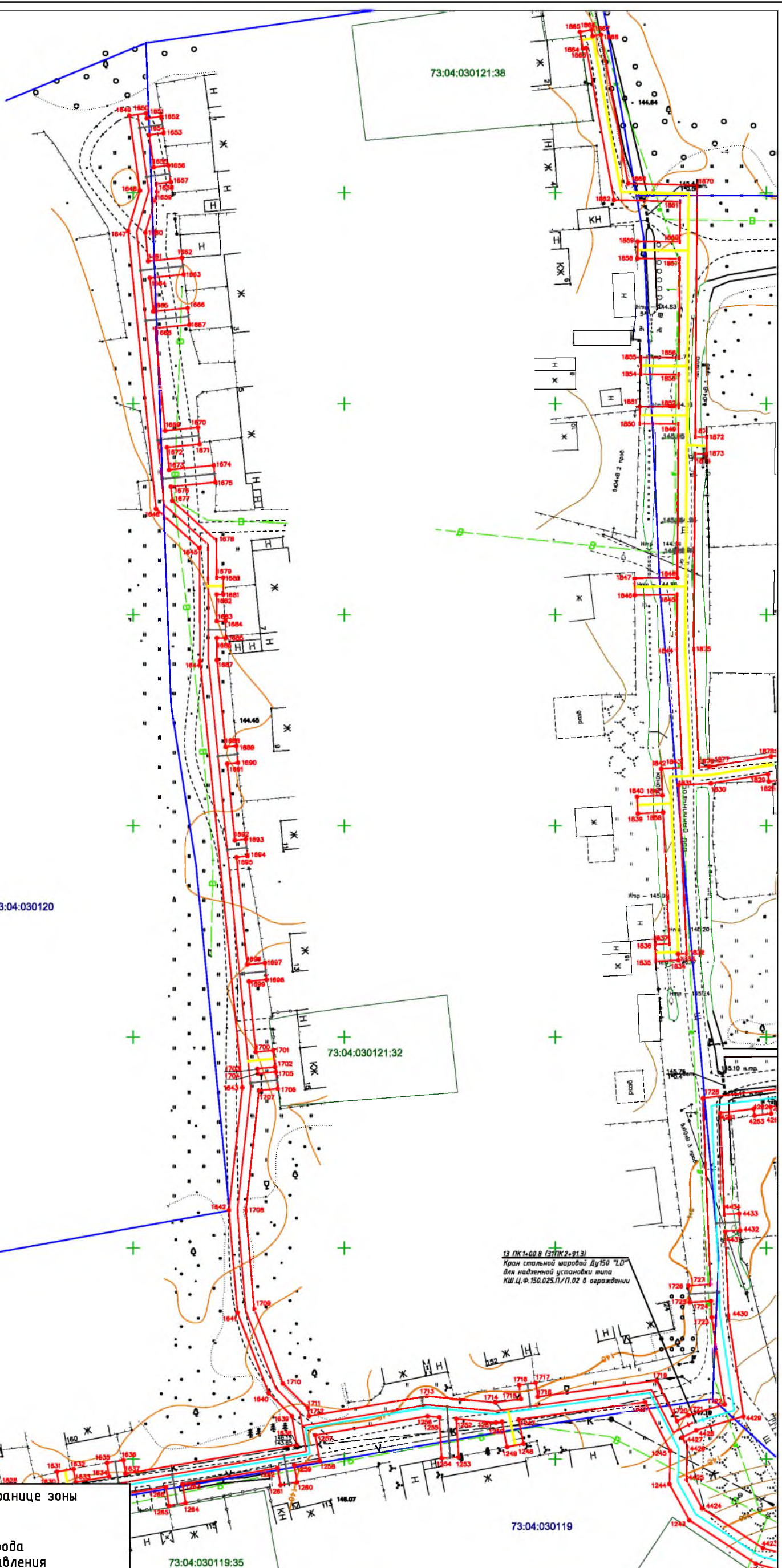
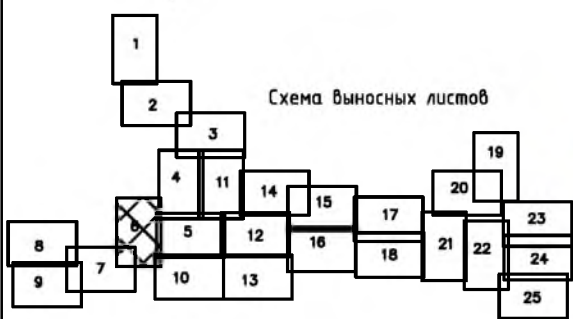
Внутрипоселковый газопровод в северо-западной части г. Инза по ул.Садовая, пер. Садовый, ул. Луговая, пер. Железнодорожный, пер. Лермонтова, пер. Пролетарский, пер. Луговой, пер. Водоёмный, ул. Хуртина, ул. Зелёная, пер. Речной, пер.Ипподромный, пер. Лермонтова, ул. Карабанова, ул. Гаврилова, ул. Подгорная, пер. Подгорный, пер. Зелёный, пер. Набережный, ул.Ю.Смирнова, ул. Набережная, пер. Водоёмный, пер. Революции, ул. Революция, ул. Дачная, ул. Ягодная, ул. Западная, ул. Рузасвская

Схема зоны планируемого размещения объекта газопровода

Стадия	Лист	Листов
П	10	148

ООО "ГвинГрейс"

Схема выносных листов

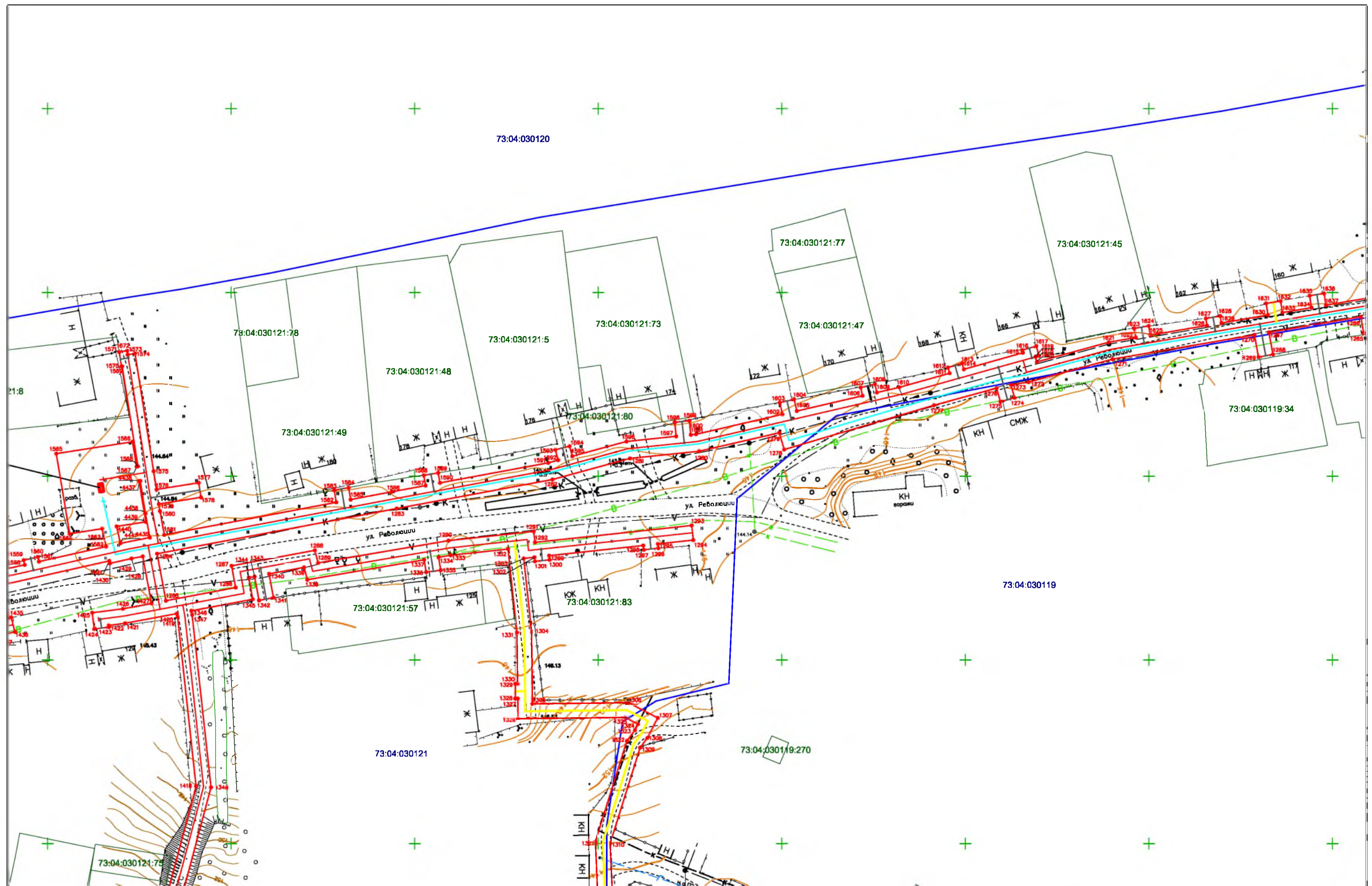


Примечание: красные линии установлены по границе зоны планируемого размещения линейного объекта

- Условные обозначения
- ось проектируемого газопровода
 - ось газопровода высокого давления
 - ось газопровода низкого давления
 - ось газопровода среднего давления
 - граница земельного участка, сведения о которой содержатся в ГКН
 - граница кадастрового квартала
- 73: 01: 030401
:51(25)
- номер кадастрового квартала
 - кадастровый номер существующего земельного участка
 - граница зоны планируемого размещения линейного объекта
 - номер характерной точки границы зоны планируемого размещения линейного объекта

Изм.	Кол.уч.	Лист	Ндоп.	Подпись	Дата
Исполнитель	Хурчак Е.В.				08.20
Начальник от	Пугачева Ю.А.				08.20
Директор	Хурчак Е.В.				08.20

Внутрипоселковый газопровод в северо-западной части г. Изза по ул.Садовая, пер. Садовый, ул. Луговая, пер. Железнодорожный, пер. Лермонтова, пер. Пролетарский, пер. Луговой, пер. Водоёмный, ул. Хуртина, ул. Зелёная, пер. Речной, пер.Ипподромный, пер. Лермонтова, ул. Карабанова, ул. Гаврилкова, ул. Подгорная, пер. Подгорный, пер. Зелёный, пер. Набережный, ул.Ю.Смирнова, ул. Набережная, пер. Водоёмный, пер. Революции, ул. Революция, ул. Дачная, ул. Ягодная, ул. Западная, ул. Рузаевская		
Схема зоны планируемого размещения объекта газопровода		
Стадия	Лист	Листов
П	11	148
ООО "ГвинГрейс"		

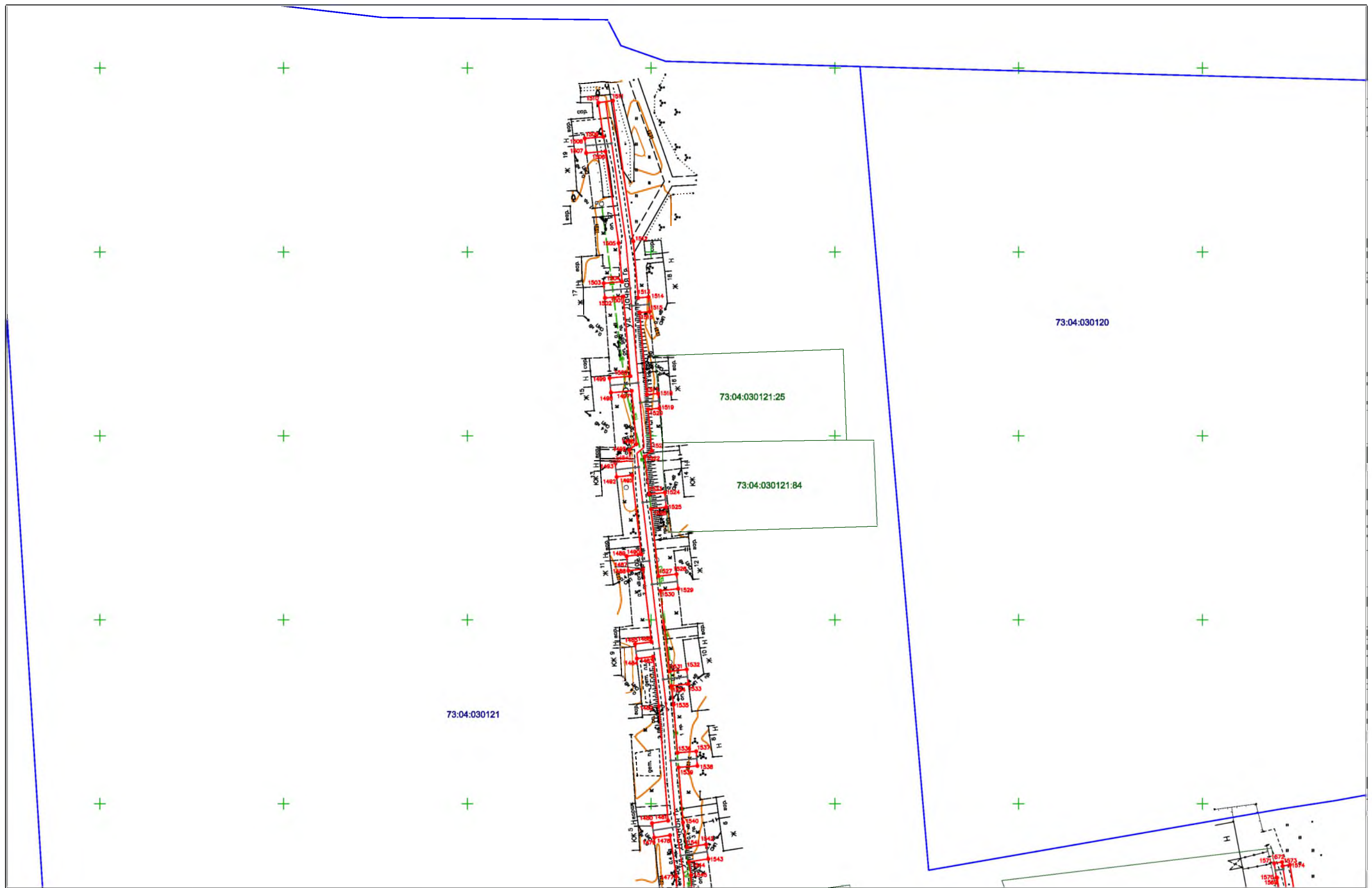


Примечание: красные линии установлены по границе зоны планируемого размещения линейного объекта

- условные обозначения
- ось проектируемого газопровода
- ось газопровода высокого давления
- ось газопровода низкого давления
- ось газопровода среднего давления
- граница земельного участка, сведения о которой содержатся в ГКН
- граница кадастрового квартала
- 73:01:030401 - номер кадастрового квартала
- :51(25) - кадастровый номер существующего земельного участка
- граница зоны планируемого размещения линейного объекта
- 14 - номер характерной точки границы зоны планируемого размещения линейного объекта

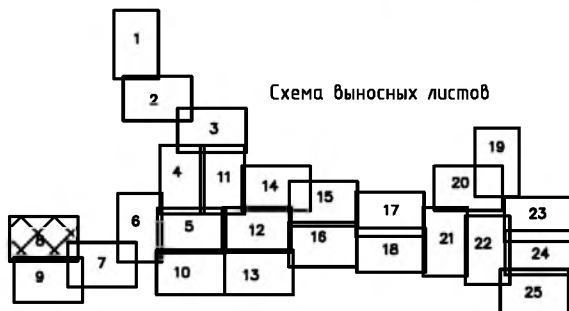


Изм.	Кол.уч.	Лист	№док	Подпись	Дата		Стадия	Лист	Листов
						Внутрипоселковый газопровод в северо-западной части г. Инза по ул.Садовая, пер. Садовый, ул. Луговая, пер. Железнодорожный, пер. Лермонтова, пер. Пролетарский, пер. Луговой, пер. Водоёмный, ул. Хуртина, ул. Зелёная, пер. Речной, пер.Ипподромный, пер. Лермонтова, ул. Карabanова, ул. Гаврилова, ул. Подгорная, пер. Подгорный, пер. Зелёный, пер. Набережный, ул.Ю.Смирнова, ул. Набережная, пер. Водоёмный, пер. Революции, ул. Революция, ул. Дачная, ул. Ягодная, ул. Западная, ул. Рузавская			
Исполнитель	Хурчак Е.В.				08.20	Схема зоны планируемого размещения объекта газопровода	П	12	148
Начальник от	Пугачева Ю.А.				08.20				
Директор	Хурчак Е.В.				08.20	ООО "ГвинГрейс"			

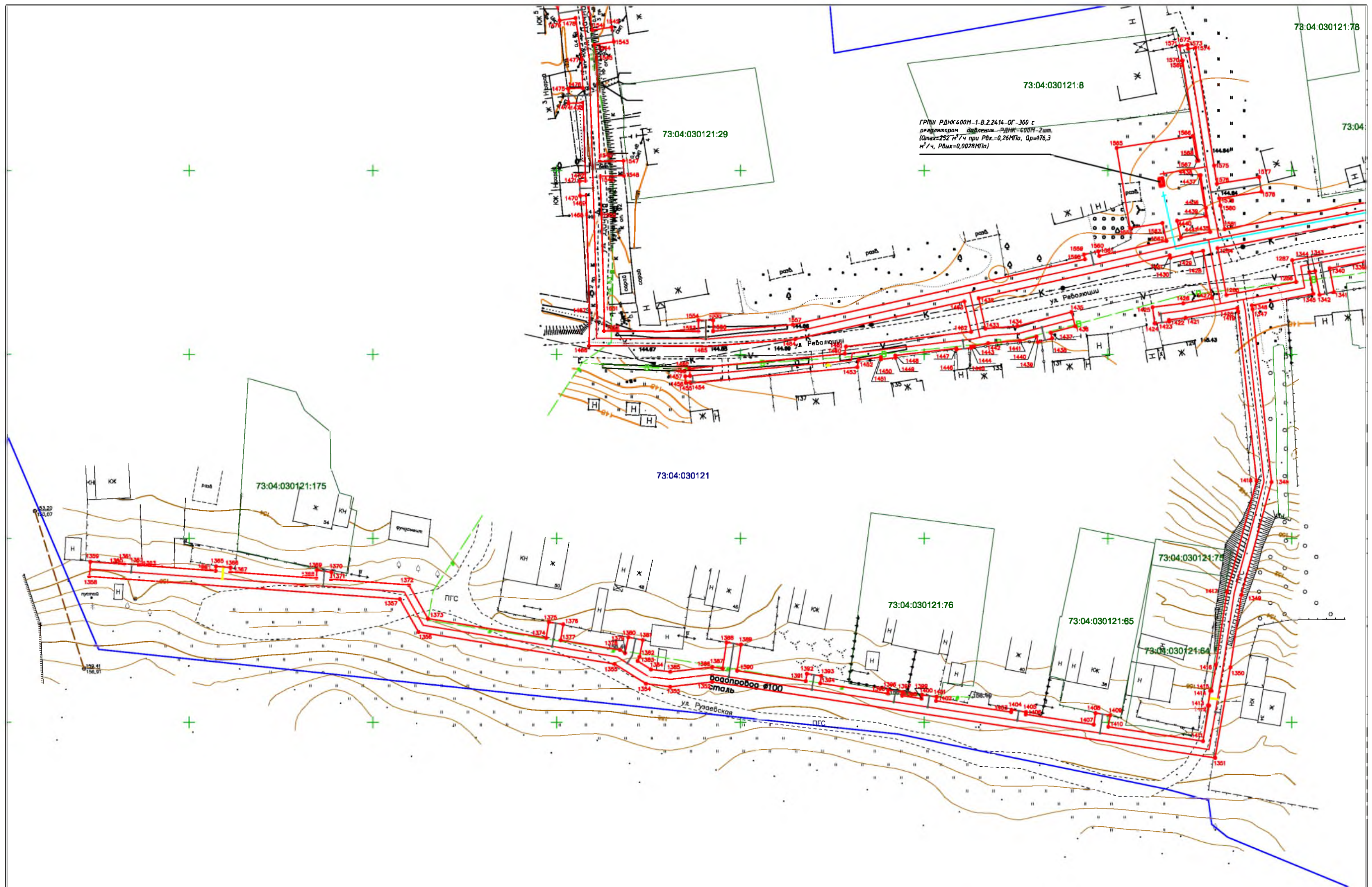


Примечание: красные линии установлены по границе зоны планируемого размещения линейного объекта
 Условные обозначения

- - ось газопровода высокого давления
- - ось газопровода низкого давления
- - ось газопровода среднего давления
- - граница земельного участка, сведения о которой содержатся в ГКН
- - граница кадастрового квартала
- 73: 01: 030401 - номер кадастрового квартала
- :51(25) - кадастровый номер существующего земельного участка
- граница зоны планируемого размещения линейного объекта
- 14 - номер характерной точки границы зоны планируемого размещения линейного объекта



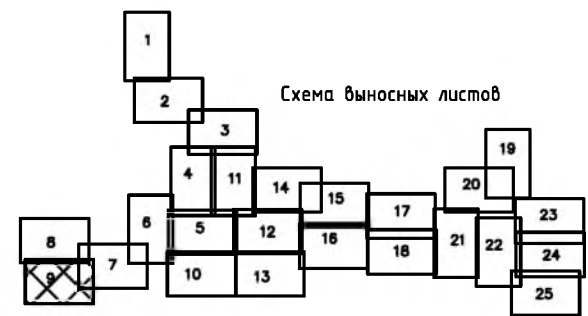
				Внутрисельский газопровод в северо-западной части г. Инза по ул.Садовая, пер. Садовый, ул. Луговая, пер. Железнодорожный, пер. Лермонтова, пер. Пролетарский, пер. Луговой, пер. Водоёмный, ул. Хуртина, ул. Зелёная, пер. Речной, пер.Ипподромный, пер. Лермонтова, ул. Карabanова, ул. Гаврилкова, ул. Подгорная, пер. Подгорный, пер. Зелёный, пер. Набережный, ул.Ю.Смирнова, ул. Набережная, пер. Водоёмный, пер. Революции, ул. Революции, ул. Дачная, ул. Ягодная, ул. Западная, ул. Рузавская					
Изм.	Кол.уч.	Лист	№док	Подпись	Дата	Схема зоны планируемого размещения объекта газопровода	Стадия	Лист	Листов
				Хурчак Е.В.	08.20		П	13	148
				Пугачева Ю.А.	08.20				
				Хурчак Е.В.	08.20		ООО "ГвинГрейс"		



ГРПШ-РДНК400М-1-В.2.2414-ОГ-300 с
регулятором давления-РДНК-ЭОВН-2шт.
(Qmax=257 м³/ч при Pвх=0,26МПа, Pр=176,3
м³/ч, Pвых=0,007МПа)

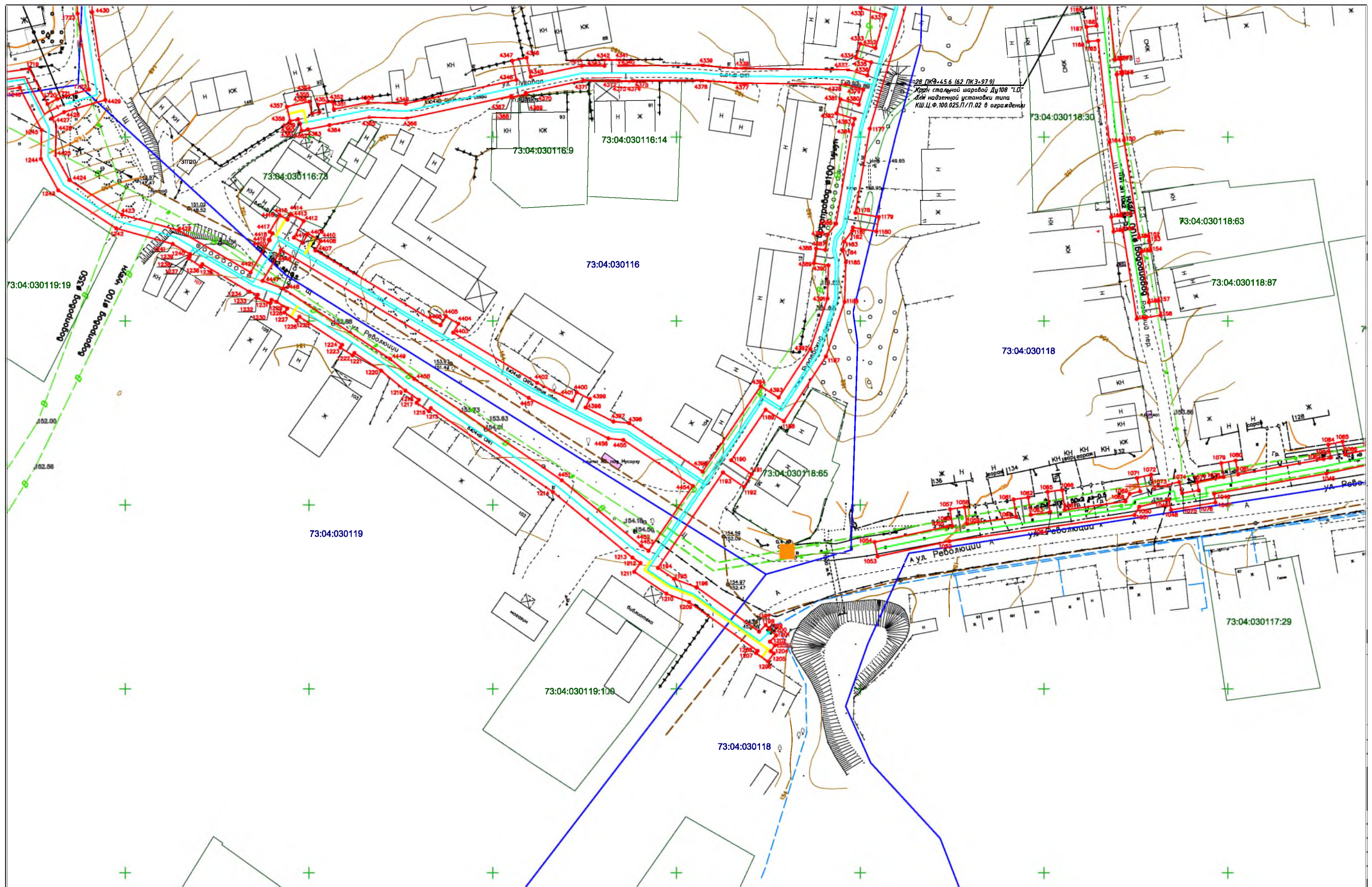
Примечание: красные линии установлены по границе зоны планируемого размещения линейного объекта
Условные обозначения

- ось газопровода высокого давления
- ось газопровода низкого давления
- ось газопровода среднего давления
- граница земельного участка, сведения о которой содержатся в ГКН
- граница кадастрового квартала
- + номер кадастрового квартала
- 73:01:030401:51(25) - кадастровый номер существующего земельного участка
- граница зоны планируемого размещения линейного объекта
- 14 - номер характерной точки границы зоны планируемого размещения линейного объекта



Изм.	Кол.уч.	Лист	№док	Подпись	Дата	Схема зоны планируемого размещения объекта газопровода	Стадия	Лист	Листов			
										П	14	148
Исполнитель	Хурчак Е.В.				08.20							
Начальник от	Пугачева Ю.А.				08.20	ООО "ГвинГрейс"						
Директор	Хурчак Е.В.				08.20							

Внутрипоселковый газопровод в северо-западной части г. Инза по ул.Садовая, пер. Садовый, ул. Луговая, пер. Железнодорожный, пер. Лермонтова, пер. Пролетарский, пер. Луговой, пер. Водоёмный, ул. Хуртина, ул. Зелёная, пер. Речной, пер.Ипподромный, пер. Лермонтова, ул. Карабанова, ул. Гаврилково, ул. Подгорная, пер. Подгорный, пер. Зелёный, пер. Набережный, ул.Ю.Смирнова, ул. Набережная, пер. Водоёмный, пер. Революции, ул. Революция, ул. Дачная, ул. Ягодная, ул. Западная, ул. Рузавская

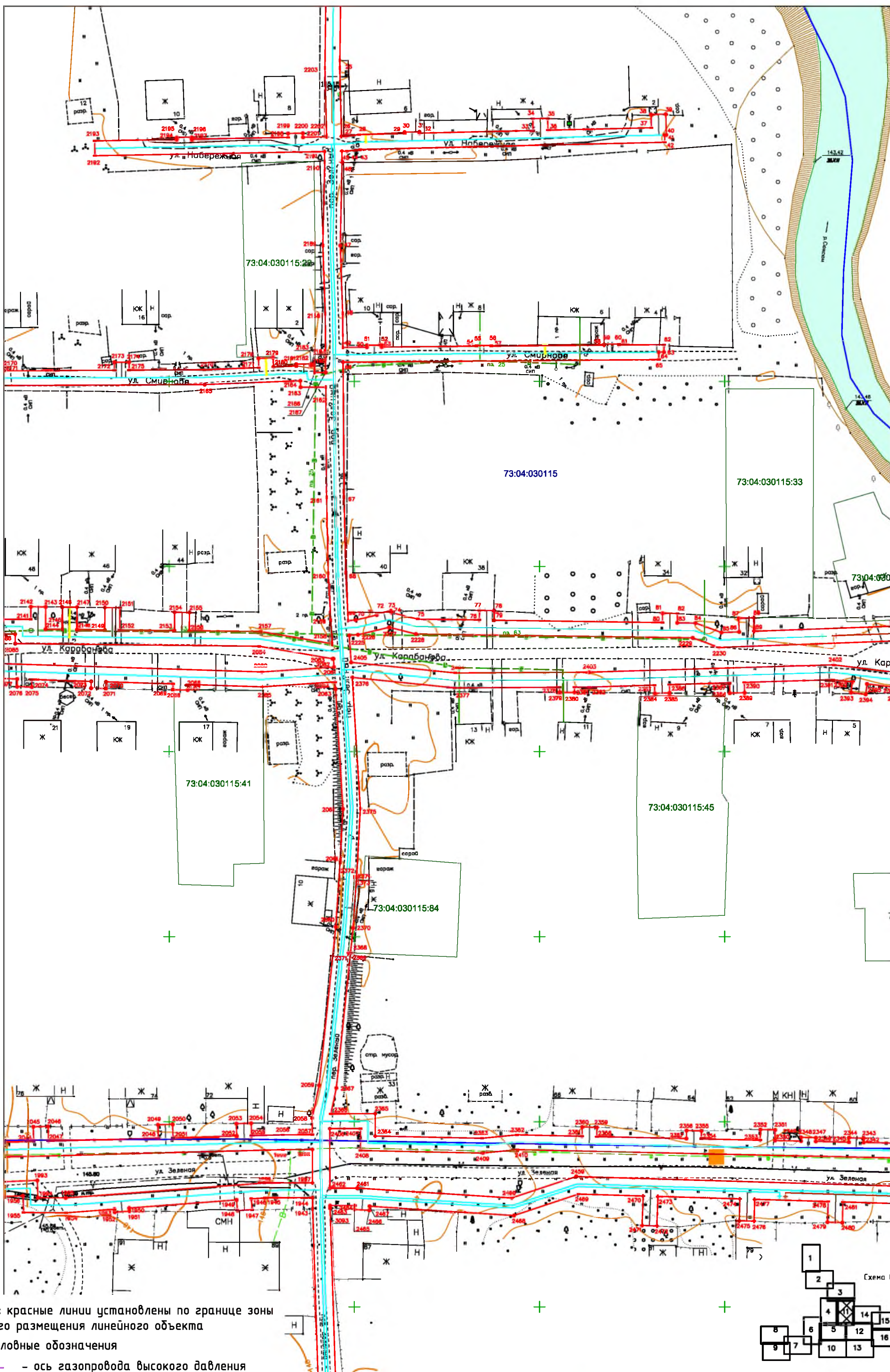


Примечание: красные линии установлены по границе зоны планируемого размещения линейного объекта
 Условные обозначения

- ось газопровода высокого давления
- ось газопровода низкого давления
- ось газопровода среднего давления
- граница земельного участка, сведения о которой содержатся в ГКН
- граница кадастрового квартала
- 73:01:030401 номер кадастрового квартала
- :51(25) кадастровый номер существующего земельного участка
- граница зоны планируемого размещения линейного объекта
- 14 номер характерной точки границы зоны планируемого размещения линейного объекта



Изм.	Кол.уч.	Лист	Индок	Подпись	Дата	Внутрисословный газопровод в северо-западной части г. Инза по ул.Садовая, пер. Садовый, ул. Луговая, пер. Железнодорожный, пер. Лермонтова, пер. Пролетарский, пер. Луговой, пер. Водоёмный, ул. Хуртина, ул. Зелёная, пер. Речной, пер.Ипподромный, пер. Лермонтова, ул. Карабанова, ул. Гаврилова, ул. Подгорная, пер. Подгорный, пер. Зелёный, пер. Набережный, ул.Ю.Смирнова, ул. Набережная, пер. Водоёмный, пер. Революции, ул. Революции, ул. Дачная, ул. Ягодная, ул. Западная, ул. Рузасвская	Стадия	Лист	Листов	
					08.20		Схема зоны планируемого размещения объекта газопровода	П	15	148
				Исполнитель Хурчак Е.В. Начальник от Пугачева Ю.А. Директор Хурчак Е.В.	08.20			ООО "ГвинГрейс"		



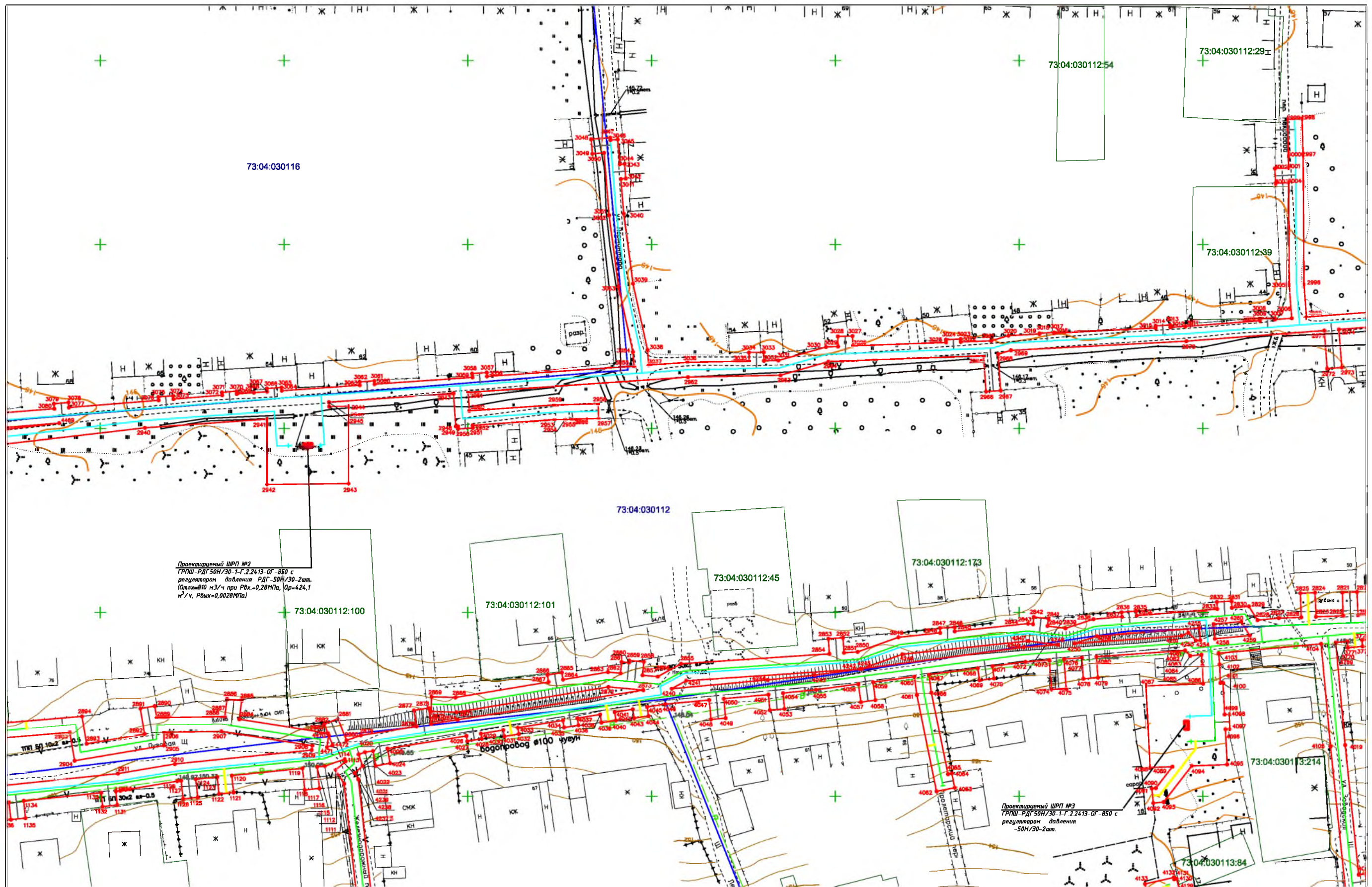
Примечание: красные линии установлены по границе зоны планируемого размещения линейного объекта

Условные обозначения

- - ось газопровода высокого давления
- - ось газопровода низкого давления
- - ось газопровода среднего давления
- - граница земельного участка, сведения о которой содержатся в ГКН
- - граница кадастрового квартала
- 73: 01: 030401** - номер кадастрового квартала
- :51(25)** - кадастровый номер существующего земельного участка
- граница зоны планируемого размещения линейного объекта
- - номер характерной точки границы зоны планируемого размещения линейного объекта

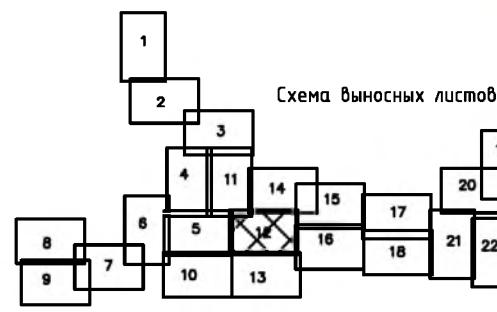


Изм.	Кол.уч.	Лист	№ док.	Подпись	Дата	Внутриселковый газопровод в северо-западной части г. Изба по ул.Садовая, пер. Садовый, ул. Луговая, пер. Железнодорожный, пер. Лермонтова, пер. Пролетарский, пер. Луговой, пер. Водоёмный, ул. Хуртина, ул. Зелёная, пер. Речной, пер.Ипподромный, пер. Лермонтова, ул. Карabanова, ул. Гаврилкова, ул. Подгорная, пер. Подгорный, пер. Зелёный, пер. Набережный, ул.Ю.Смирнова, ул. Набережная, пер. Водоёмный, пер. Революции, ул. Революции, ул. Дачная, ул. Ягодная, ул. Западная, ул. Рузаевская	Стадия Лист Листов	
Исполнитель	Хурчак Е.В.	08.20			Схема зоны планируемого размещения объекта газопровода			П 16 148
Начальник от	Пугачева Ю.А.	08.20						
Директор	Хурчак Е.В.	08.20			ООО "ГвинГрейс"			



Примечание: красные линии установлены по границе зоны планируемого размещения линейного объекта

- Условные обозначения
- ось проектируемого газопровода
 - ось газопровода высокого давления
 - ось газопровода низкого давления
 - ось газопровода среднего давления
 - граница земельного участка, сведения о которой содержатся в ГКН
 - граница кадастрового квартала
 - 73:01:030401 — номер кадастрового квартала
 - 51(25) — кадастровый номер существующего земельного участка
 - граница зоны планируемого размещения линейного объекта
 - 14 — номер характерной точки границы зоны планируемого размещения линейного объекта



Изм.	Кол.уч.	Лист	Индок	Подпись	Дата	Внутрипоселковый газопровод в северо-западной части г. Инза по ул.Садовая, пер. Садовый, ул. Луговая, пер. Железнодорожный, пер. Лермонтова, пер. Пролетарский, пер. Луговой, пер. Водоёмный, ул. Хуртина, ул. Зелёная, пер. Речной, пер.Ипподромный, пер. Лермонтова, ул. Карабанова, ул. Гаврилова, ул. Подгорная, пер. Подгорный, пер. Зелёный, пер. Набережный, ул.Ю.Смирнова, ул. Набережная, пер. Водоёмный, пер. Революции, ул. Революция, ул. Дачная, ул. Ягодная, ул. Западная, ул. Рузавская	Стадия	Лист	Листов				
Исполнитель	Хурчак Е.В.				08.20					Схема зоны планируемого размещения объекта газопровода	П	17	148
Начальник от	Пугачева Ю.А.				08.20								
Директор	Хурчак Е.В.				08.20	ООО "ГвинГрейс"							



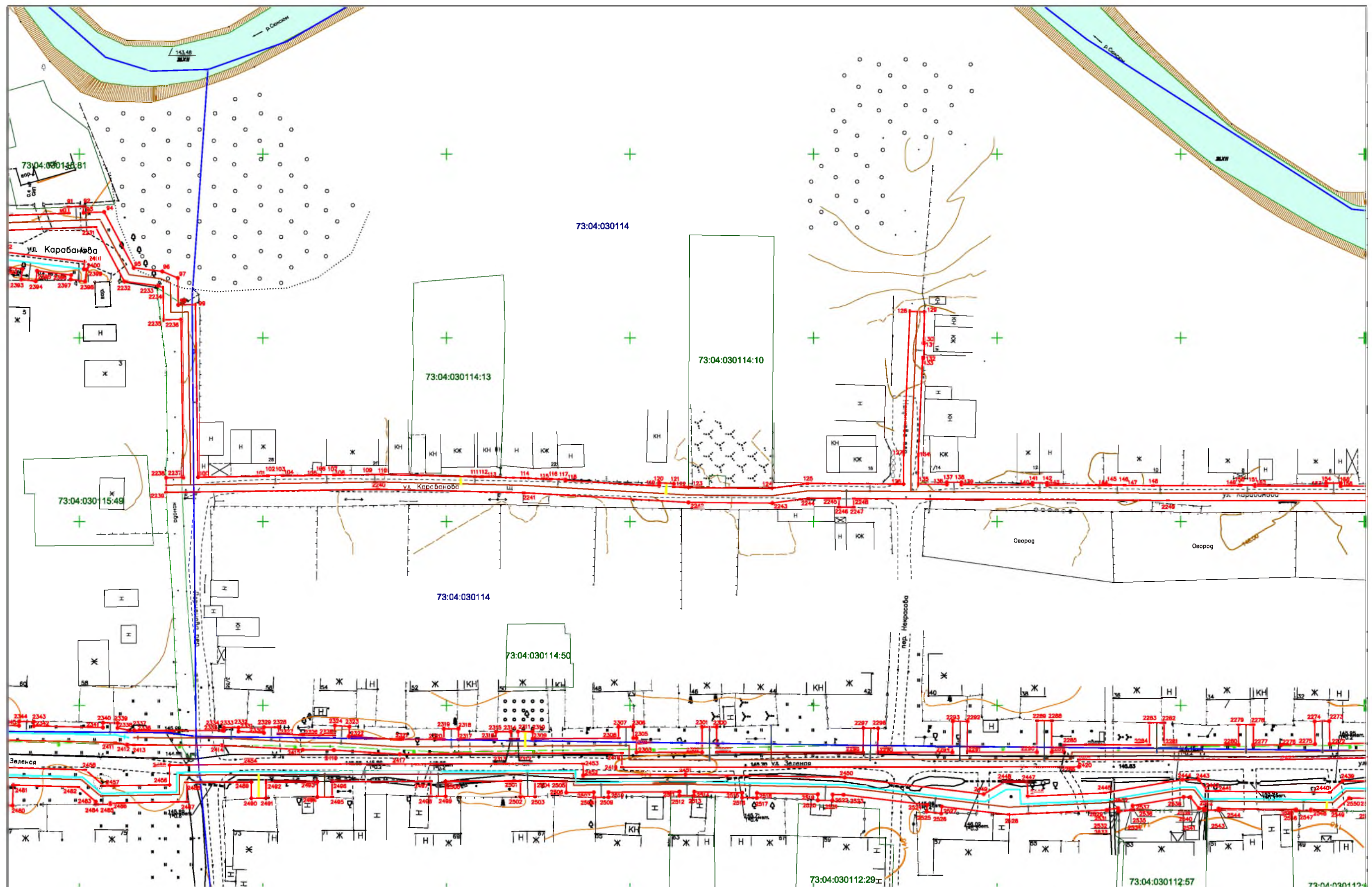
Примечание: красные линии установлены по границе зоны планируемого размещения линейного объекта

Условные обозначения

- ось проектируемого газопровода
- ось газопровода высокого давления
- ось газопровода низкого давления
- ось газопровода среднего давления
- граница земельного участка, сведения о которой содержатся в ГКН
- граница кадастрового квартала
- + номер кадастрового квартала
- + кадастровый номер существующего земельного участка
- граница зоны планируемого размещения линейного объекта
- номер характерной точки границы зоны планируемого размещения линейного объекта



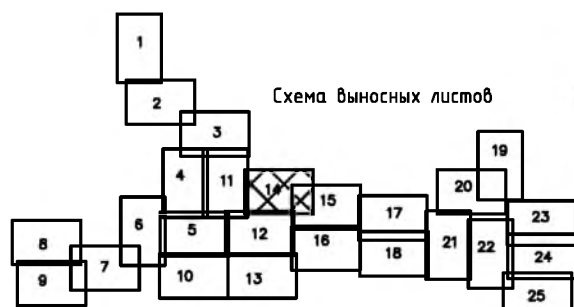
				Внутрипоселковый газопровод в северо-западной части г. Изна по ул. Садовая, пер. Садовый, ул. Луговая, пер. Железнодорожный, пер. Лермонтова, пер. Пролетарский, пер. Луговой, пер. Водоёмный, ул. Хуртина, ул. Зелёная, пер. Речной, пер. Ипподромный, пер. Лермонтова, ул. Карабанова, ул. Гаврилова, ул. Подгорная, пер. Подгорный, пер. Зелёный, пер. Набережный, ул. Ю. Смирнова, ул. Набережная, пер. Водоёмный, пер. Революции, ул. Революции, ул. Дачная, ул. Ягодная, ул. Западная, ул. Рузасвская					
Изм.	Кол. уч.	Лист	№ док.	Подпись	Дата	Схема зоны планируемого размещения объекта газопровода	Стадия	Лист	Листов
							П	18	148
Директор	Хурчак Е.В.				08.20		ООО "ГвинГрейс"		



Примечание: красные линии установлены по границе зоны планируемого размещения линейного объекта

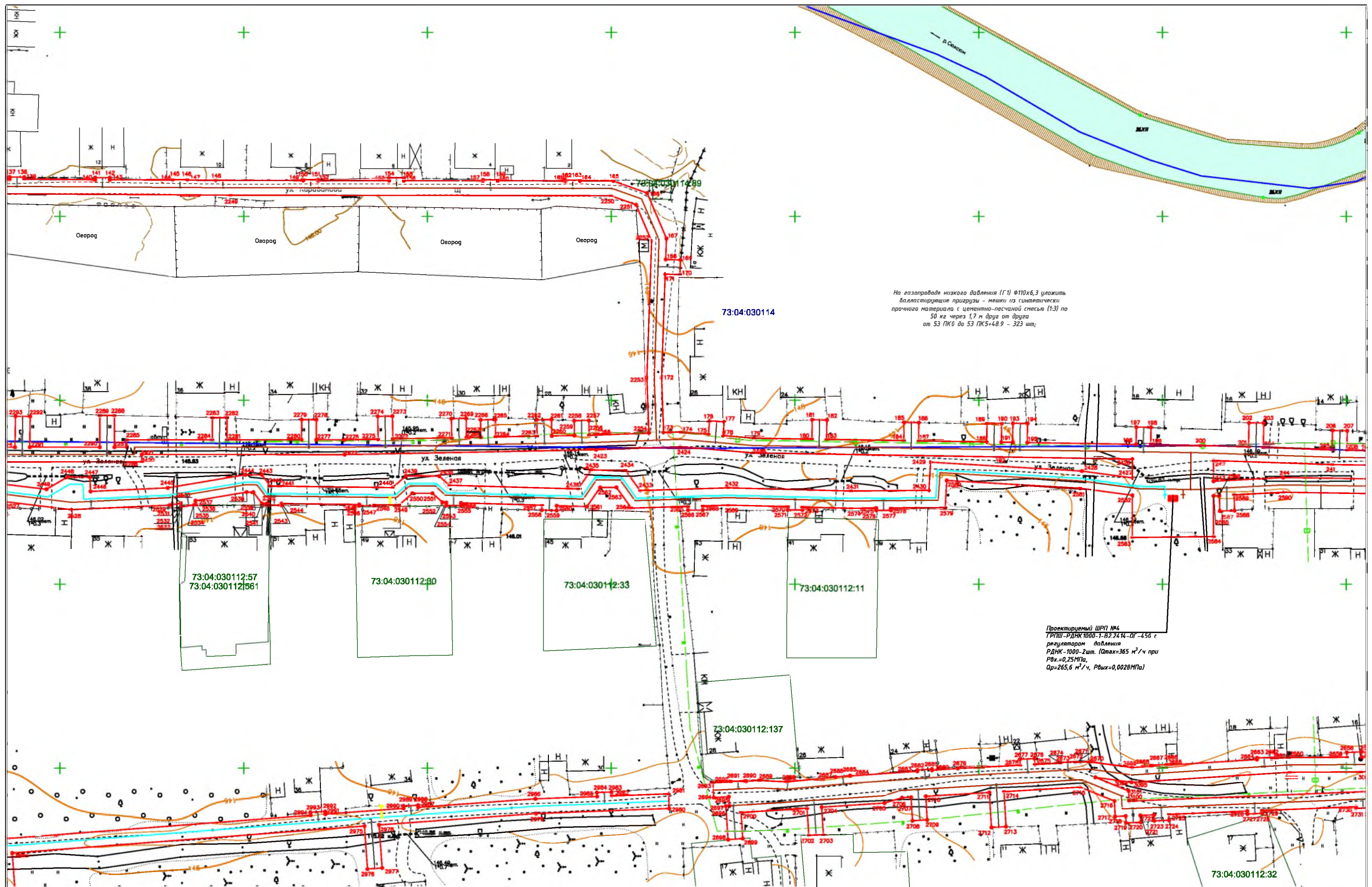
Условные обозначения

- ось проектируемого газопровода
- ось газопровода высокого давления
- ось газопровода низкого давления
- ось газопровода среднего давления
- граница земельного участка, сведения о которой содержатся в ГКН
- граница кадастрового квартала
- 73:01:030401 — номер кадастрового квартала
- :51(25) — кадастровый номер существующего земельного участка
- граница зоны планируемого размещения линейного объекта
- — номер характерной точки границы зоны планируемого размещения линейного объекта



Изм.	Кол.уч.	Лист	№док	Подпись	Дата
Исполнитель	Хурчак Е.В.				08.20
Начальник от	Пугачева Ю.А.				08.20
Директор	Хурчак Е.В.				08.20

Внутрисословный газопровод в северо-западной части г. Инза по ул.Садовая, пер. Садовый, ул. Луговая, пер. Железнодорожный, пер. Лермонтова, пер. Пролетарский, пер. Луговой, пер. Володьинский, ул. Хуртина, ул. Зелёная, пер. Речной, пер.Ипподромный, пер. Лермонтова, ул. Карбанова, ул. Гаврилова, ул. Подгорная, пер. Подгорный, пер. Зелёный, пер. Набережный, ул.Ю.Смирнова, ул. Набережная, пер. Водоённый, пер. Революции, ул. Революция, ул. Дачная, ул. Ягодная, ул. Западная, ул. Рузавская			
Схема зоны планируемого размещения объекта газопровода	Стадия	Лист	Листов
П	19	148	
ООО "ГвинГрейс"			



На газопроводе низкого давления (ГД) Ø110х6,3 уложить
 Влагостойкий приросты - жакет из гипотетически
 прочного материала с цементно-песчаной смесью (1:3) по
 50 мм через 1,7 м друг от друга
 от 53 ПК6 до 53 ПК5+48,9 - 323 шт;

Проектируемый ШРП №4
 ГРПШ-РДНК 1000-1-В2.2434-01-450 с
 регулятором давления
 РДНК-1000-2шт. (Qmax=365 м³/ч при
 Pвх.=0,25МПа,
 Qp=265,6 м³/ч, Pвых.=0,0028МПа)

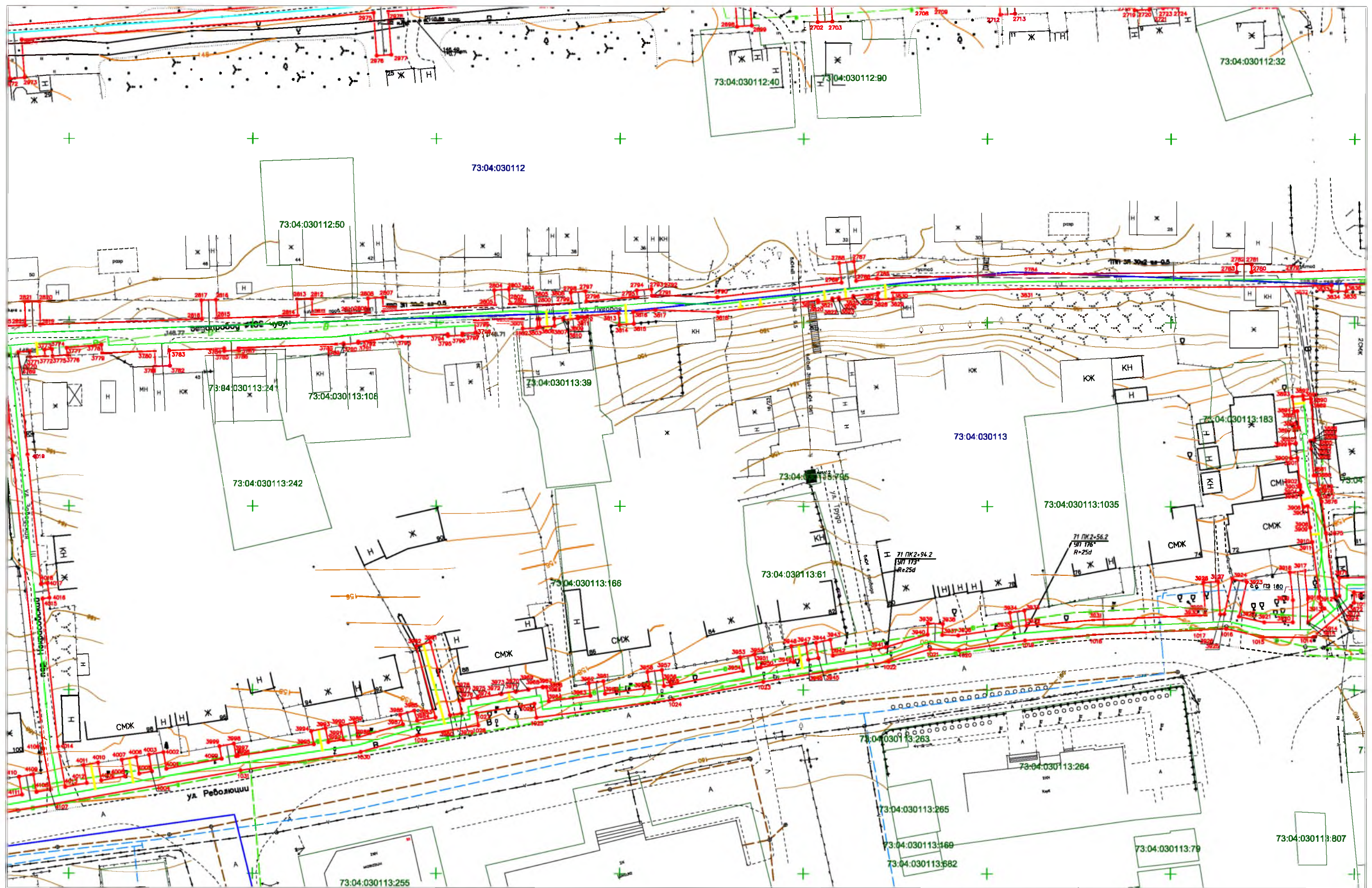
Примечание: красные линии установлены по границе зоны планируемого размещения линейного объекта

- Условные обозначения**
- ось проектируемого газопровода
 - ось газопровода высокого давления
 - ось газопровода низкого давления
 - ось газопровода среднего давления
 - граница земельного участка, сведения о которой содержатся в ГКН
 - граница кадастрового квартала
 - 73:01:030401 - номер кадастрового квартала
 - :51(25) - кадастровый номер существующего земельного участка
 - граница зоны планируемого размещения линейного объекта
 - 14 - номер характерной точки границы зоны планируемого размещения линейного объекта



Изм.	Кол.уч.	Лист	Игрок	Подпись	Дата
Исполнитель	Хурчак Е.В.				08.20
Начальник от	Пугачева И.А.				08.20
Директор	Хурчак Е.В.				08.20

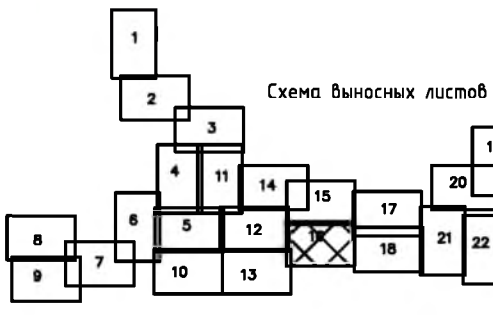
Внутрипоселковый газопровод в северо-западной части г. Изба по ул.Садовая, пер. Садовый, ул. Луговая, пер. Железнодорожный, пер. Лермонтова, пер. Пролетарский, пер. Луговой, пер. Волобошный, ул. Хуртина, ул. Зелёная, пер. Речной, пер.Ипподромный, пер. Лермонтова, ул. Карабанова, ул. Гаврилова, ул. Подгорная, пер. Подгорный, пер. Зелёный, пер. Набережный, ул.Ю.Смирнова, ул. Набережная, пер. Водоёмный, пер. Революции, ул. Революции, ул. Дачная, ул. Ягодная, ул. Западная, ул. Рузавская			Стадия	Лист	Листов
Схема зоны планируемого размещения объекта газопровода			П	20	148
ООО "ГвинГрейс"					



Примечание: красные линии установлены по границе зоны планируемого размещения линейного объекта

Условные обозначения

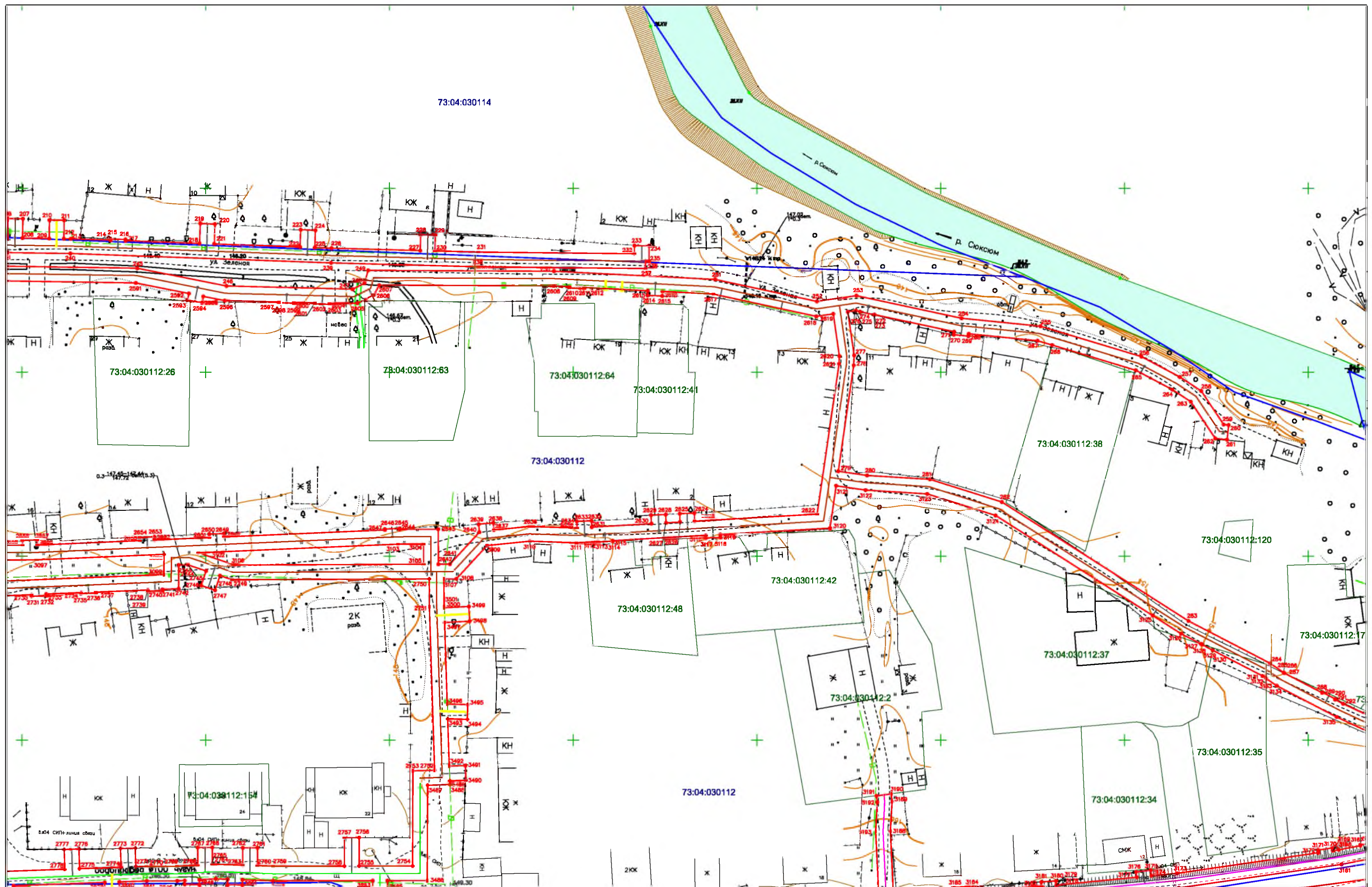
- ось проектируемого газопровода
- ось газопровода высокого давления
- ось газопровода низкого давления
- ось газопровода среднего давления
- граница земельного участка, сведения о которой содержатся в ГКН
- граница кадастрового квартала
- 73:01:030401:51(25) — номер кадастрового квартала
- кадастровый номер существующего земельного участка
- граница зоны планируемого размещения линейного объекта
- — номер характерной точки границы зоны планируемого размещения линейного объекта



Изм.	Кол.уч.	Лист	№док.	Подпись	Дата
Исполнитель	Хурчак Е.В.				08.20
Начальник от	Пугачева Ю.А.				08.20
Директор	Хурчак Е.В.				08.20

Внутрипоселковый газопровод в северо-западной части г. Инза по ул.Садовая, пер. Садовый, ул. Луговая, пер. Железнодорожный, пер. Лермонтова, пер. Пролетарский, пер. Луговой, пер. Водоемный, ул. Хуртина, ул. Зелёная, пер. Речной, пер.Ипподромный, пер. Лермонтова, ул. Карабанова, ул. Гаврилково, ул. Подгорная, пер. Подгорный, пер. Зелёный, пер. Набережный, ул.Ю.Смирнова, ул. Набережная, пер. Водоемный, пер. Революция, ул. Революция, ул. Дачная, ул. Ягодная, ул. Западная, ул. Рузасвская			
Схема зоны планируемого размещения объекта газопровода	Стадия	Лист	Листов
	П	21	148
ООО "ГвинГрейс"			

73:04:030114



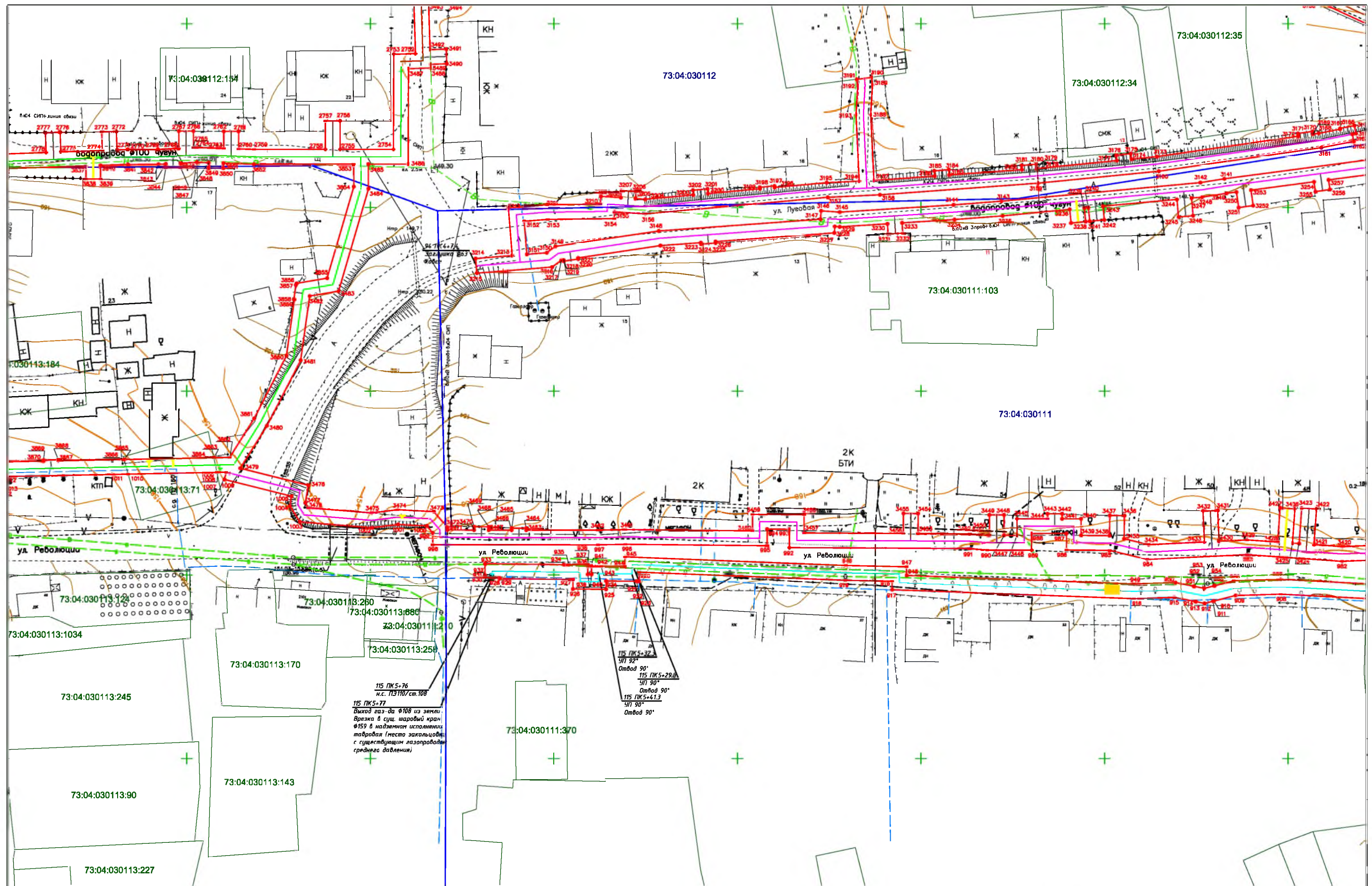
Примечание: красные линии установлены по границе зоны планируемого размещения линейного объекта

Условные обозначения

- ось проектируемого газопровода
- ось газопровода высокого давления
- ось газопровода низкого давления
- ось газопровода среднего давления
- граница земельного участка, сведения о которой содержатся в ГКН
- граница кадастрового квартала
- 73:01:030401 — номер кадастрового квартала
- :51(25) — кадастровый номер существующего земельного участка
- граница зоны планируемого размещения линейного объекта
- 14 — номер характерной точки границы зоны планируемого размещения линейного объекта

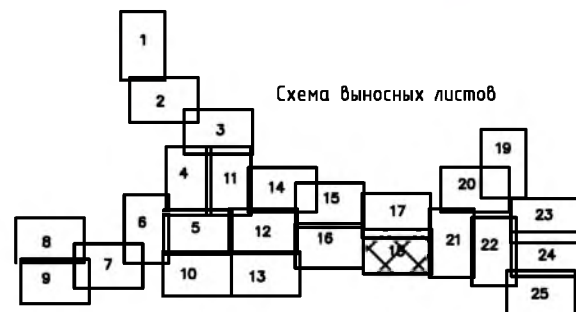


Изм.	Кол.уч.	Лист	Идент.	Подпись	Дата	Схема зоны планируемого размещения объекта газопровода	Стадия	Лист	Листов			
										П	22	148
Исполнитель	Хурчак Е.В.	08.20										
Начальник от	Пугачева Ю.А.	08.20										
Директор	Хурчак Е.В.	08.20				ООО "ГвинГрейс"						

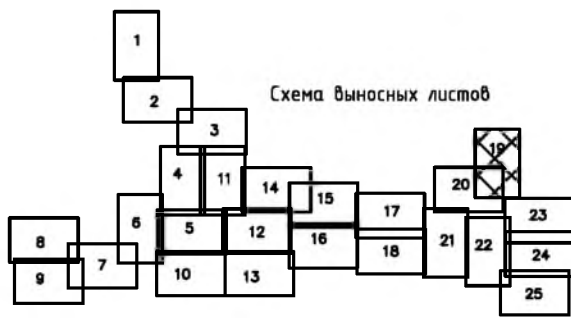


Примечание: красные линии установлены по границе зоны планируемого размещения линейного объекта

- Условные обозначения
- ось проектируемого газопровода
 - ось газопровода высокого давления
 - ось газопровода низкого давления
 - ось газопровода среднего давления
 - граница земельного участка, сведения о которой содержатся в ГКН
 - граница кадастрового квартала
 - 73:01:030401 - номер кадастрового квартала
 - :51(25) - кадастровый номер существующего земельного участка
 - граница зоны планируемого размещения линейного объекта
 - номер характерной точки границы зоны планируемого размещения линейного объекта

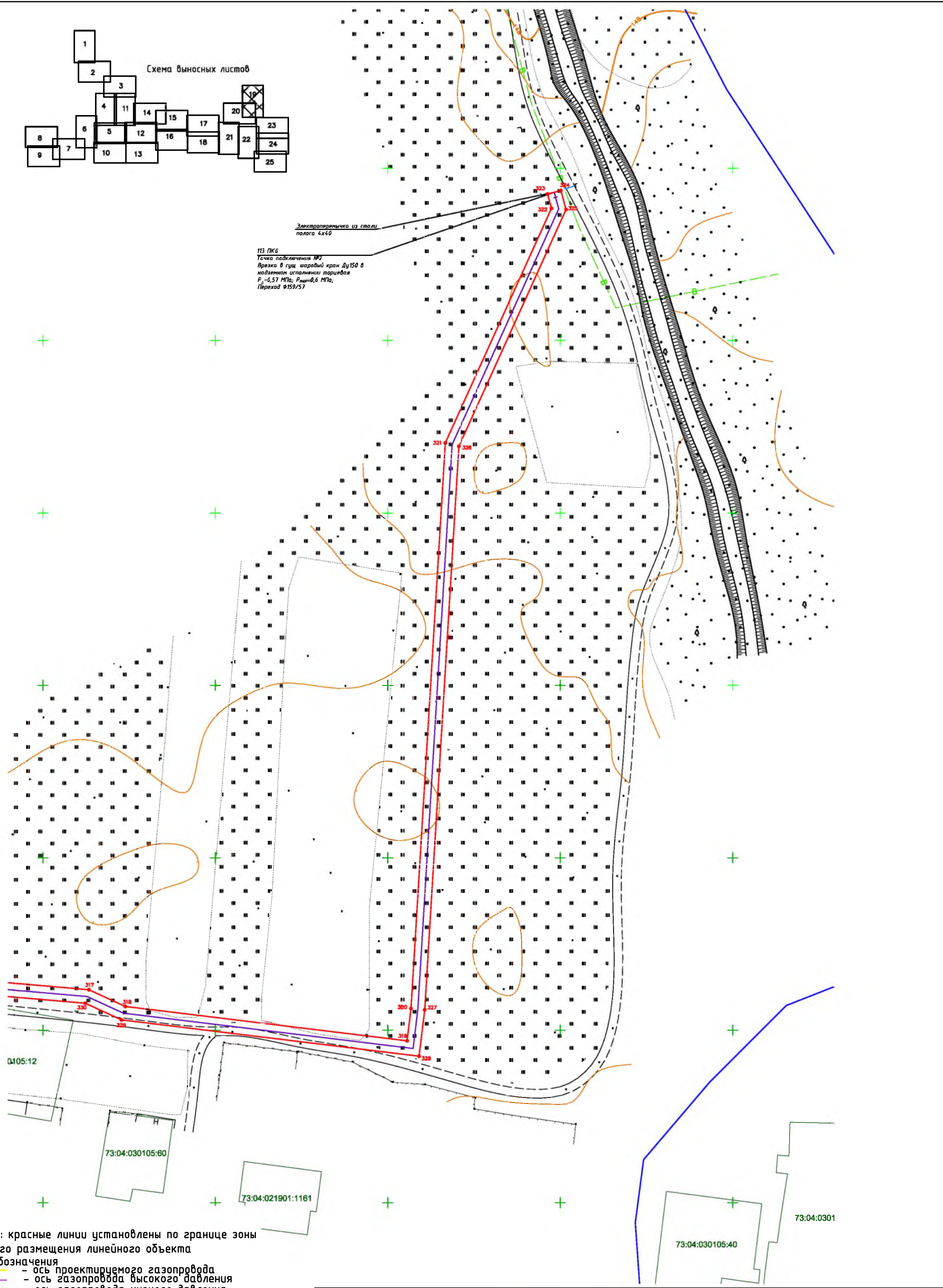


Изм.	Кол.уч.	Лист	№док.	Подпись	Дата	Внутрипоселковый газопровод в северо-западной части г. Инза по ул.Садовая, пер. Садовый, ул. Луговая, пер. Железнодорожный, пер. Лермонтова, пер. Пролетарский, пер. Луговой, пер. Водоёмный, ул. Хуртина, ул. Зелёная, пер. Речной, пер.Ипподромный, пер. Лермонтова, ул. Карабанова, ул. Гаврилова, ул. Подгорная, пер. Подгорный, пер. Зелёный, пер. Набережный, ул.Ю.Смирнова, ул. Набережная, пер. Водоёмный, пер. Революции, ул. Революция, ул. Дачная, ул. Ягодная, ул. Западная, ул. Рузасвская	Стадия	Лист	Листов	
							Схема зоны планируемого размещения объекта газопровода	П	23	148
Исполнитель	Хурчак Е.В.				08.20					
Начальник от	Пугачева Ю.А.				08.20					
Директор	Хурчак Е.В.				08.20					
							ООО "ГвинГрейс"			



Электраремонтка из стали
паласа 4x40

113 ПК6
Точка подключения №2
Врезка в сущ. шаровый кран Ду150 в
наблюдном исполнении торцевой
Р_н - 0,57 МПа; Р_нmax - 0,6 МПа;
Переход Ø159/57



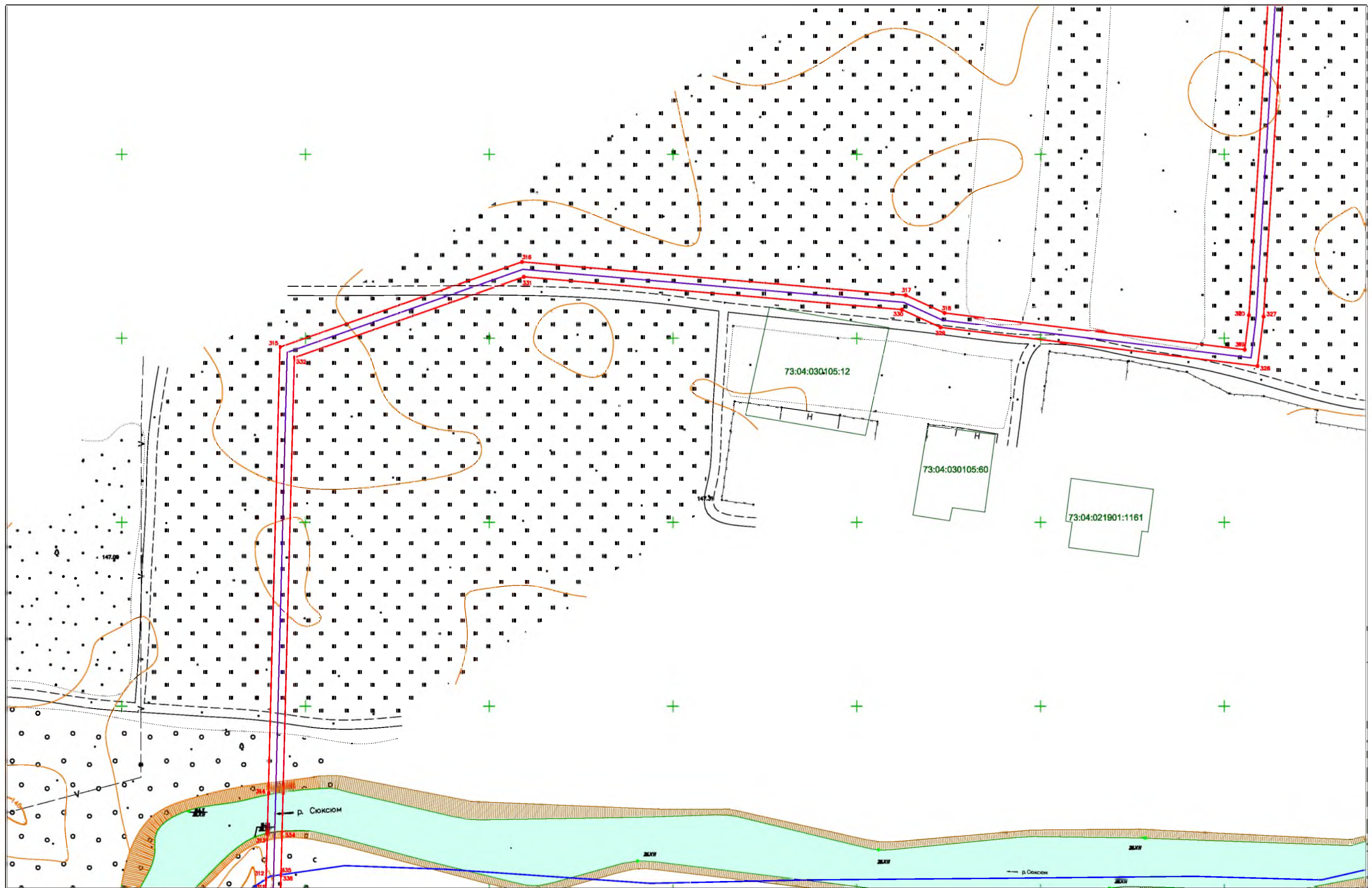
Примечание: красные линии установлены по границе зоны
планируемого размещения линейного объекта
Условные обозначения

- ось проектируемого газопровода
- ось газопровода высокого давления
- ось газопровода низкого давления
- ось газопровода среднего давления
- граница земельного участка, сведения о которой содержатся в ГКН
- граница кадастрового квартала

73: 01: 030401 - номер кадастрового квартала
:51(25) - кадастровый номер существующего земельного участка

- граница зоны планируемого размещения линейного объекта
- номер характерной точки границы зоны планируемого размещения линейного объекта

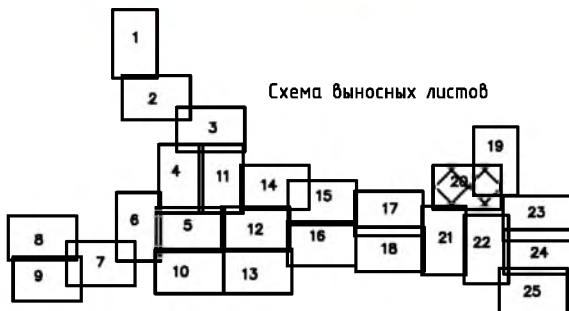
Изм.	Кол.уч.	Лист	№ док.	Подпись	Дата	Внутрипоселковый газопровод в северо-западной части г. Инза по ул.Садовая, пер. Садовый, ул. Луговая, пер. Железнодорожный, пер. Лермонтова, пер. Пролетарский, пер. Луговой, пер. Водоёмный, ул. Хуртина, ул. Зелёная, пер. Речной, пер.Ипподромный, пер. Лермонтова, ул. Карабанова, ул. Гаврилкова, ул. Подгорная, пер. Подгорный, пер. Зелёный, пер. Набережный, ул.Ю.Смирнова, ул. Набережная, пер. Водоёмный, пер. Революции, ул. Революция, ул. Дачная, ул. Ягодная, ул. Западная, ул. Рузаевская	Стадия	Лист	Листов	
Исполнитель	Хурчак Е.В.				08.20		Схема зоны планируемого размещения объекта газопровода	П	24	148
Начальник от	Пугачева Ю.А.				08.20					
Директор	Хурчак Е.В.				08.20		ООО "ГвинГрейс"			



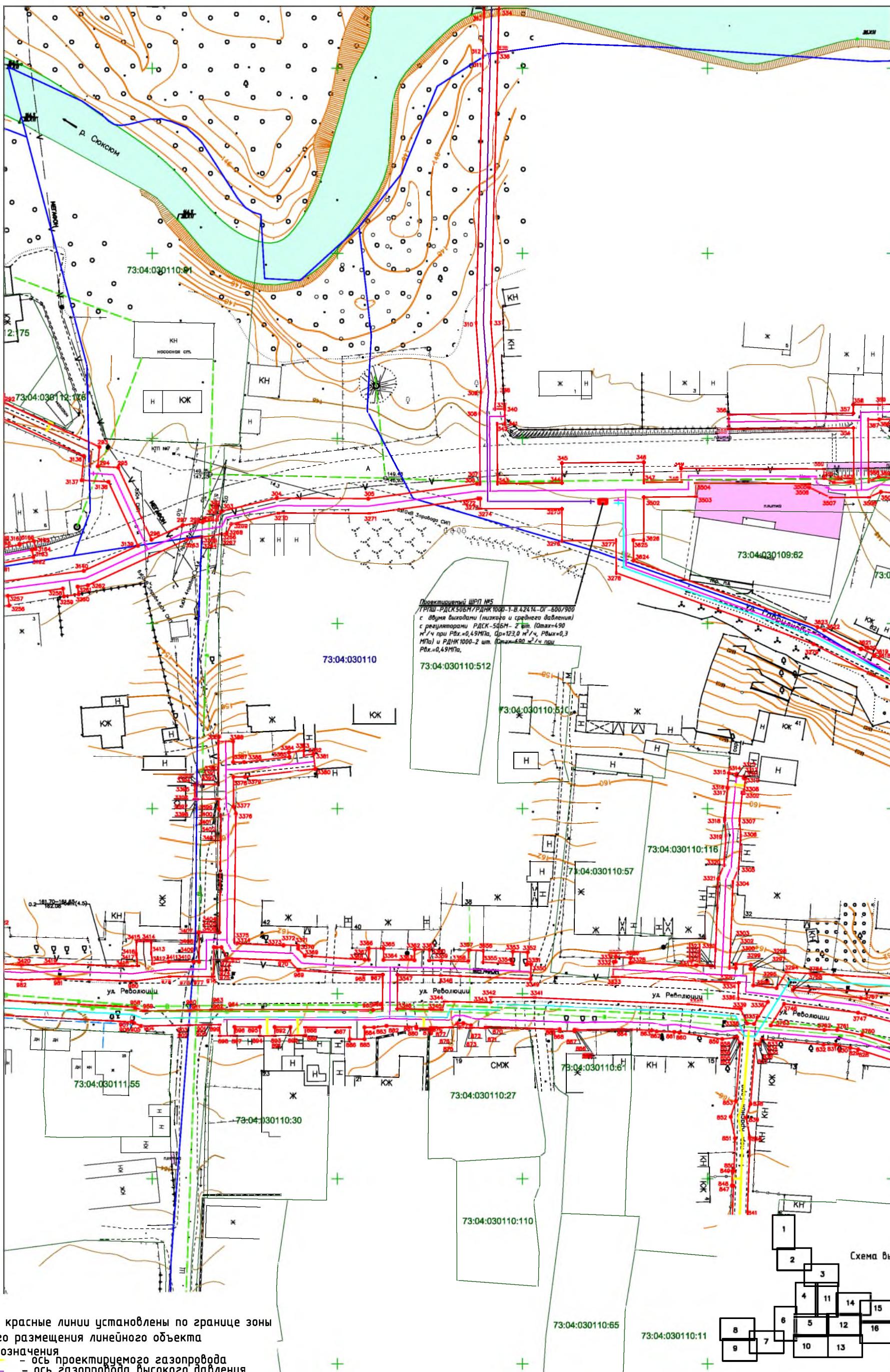
Примечание: красные линии установлены по границе зоны планируемого размещения линейного объекта

Условные обозначения

- ось проектируемого газопровода
- ось газопровода высокого давления
- ось газопровода низкого давления
- ось газопровода среднего давления
- граница земельного участка, сведения о которой содержатся в ГКН
- граница кадастрового квартала
- 73:01:030401 номер кадастрового квартала
- :51(25) кадастровый номер существующего земельного участка
- граница зоны планируемого размещения линейного объекта
- 14 номер характерной точки границы зоны планируемого размещения линейного объекта



Изм.	Кол.уч.	Лист	Игрок	Подпись	Дата				
						Внутрипоселковый газопровод в северо-западной части г. Инза по ул.Садовая, пер. Садовый, ул. Луговая, пер. Железнодорожный, пер. Лермонтова, пер. Пролетарский, пер. Луговой, пер. Водоёмный, ул. Хуртина, ул. Зелёная, пер. Речной, пер.Ипподромный, пер. Лермонтова, ул. Карabanова, ул. Гаврилкова, ул. Подгорная, пер. Подгорный, пер. Зелёный, пер. Набережный, ул.Ю.Смирнова, ул. Набережная, пер. Водоёмный, пер. Революции, ул. Революции, ул. Дачная, ул. Ягодная, ул. Западная, ул. Рузавская			
Исполнитель	Хурчак Е.В.				08.20	Схема зоны планируемого размещения объекта газопровода	Стадия	Лист	Листов
Начальник от	Пугачева Ю.А.				08.20		П	25	148
Директор	Хурчак Е.В.				08.20	ООО "ГвинГрейс"			

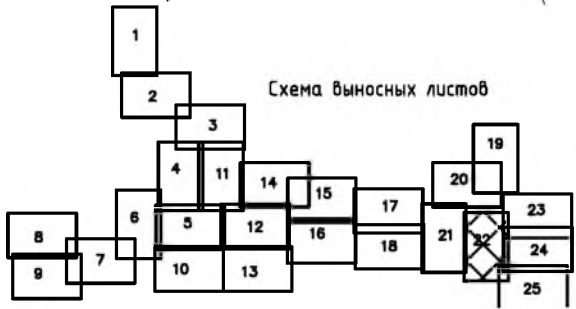
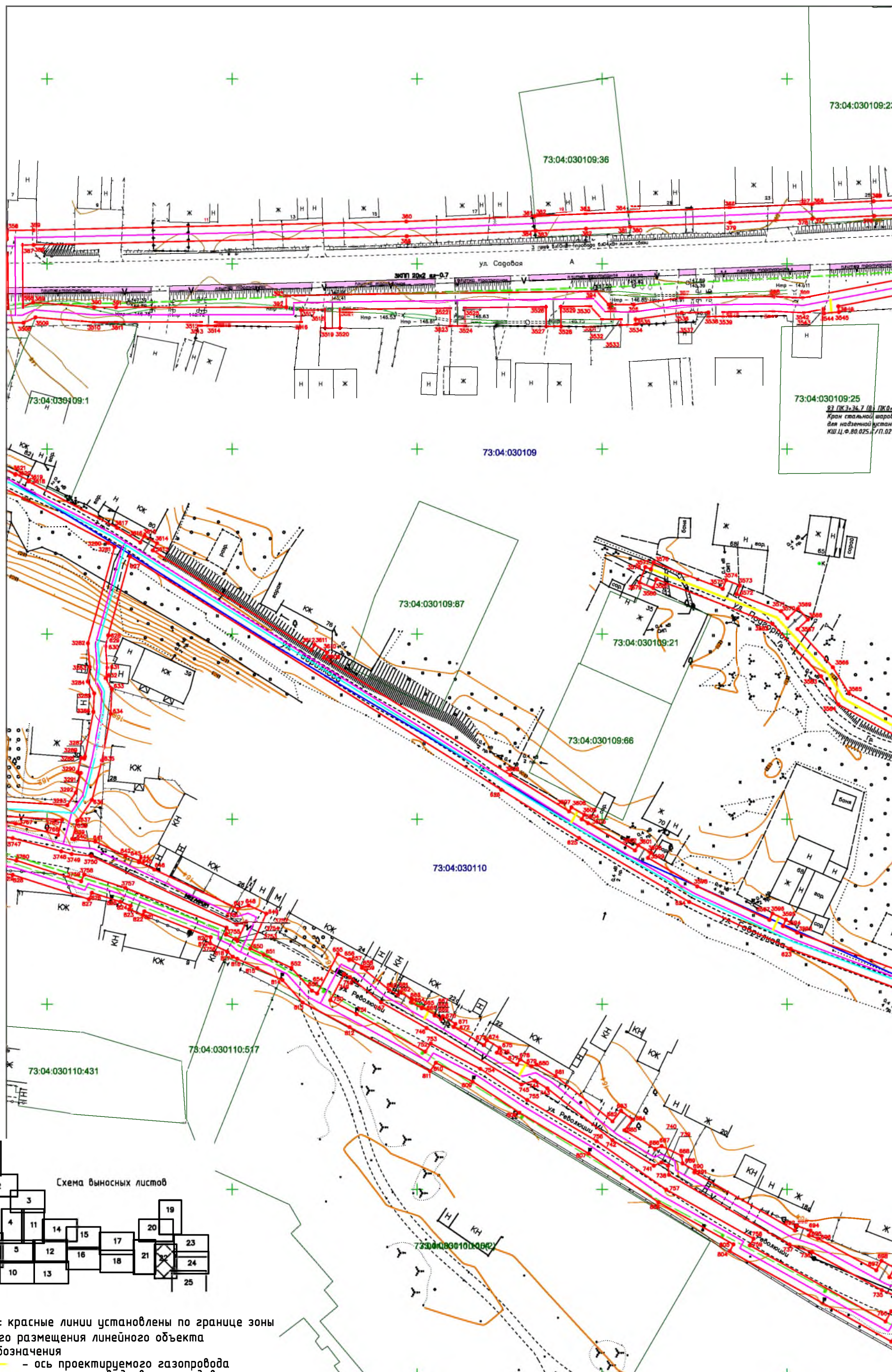


Проектируемый ШРП ИРС
 ТРПШ-РДСК 500М/РДНК 1000-1-В 42414-01-500/900
 с двумя выходами (низкого и среднего давления)
 с регуляторами РДСК-500М - 2 шт. (Отток-490
 м³/ч при Рвх=0,49МПа, Пр=123,0 м³/ч, Рвых=0,3
 МПа) и РДНК 1000-2 шт. (Отток-490 м³/ч при
 Рвх=0,49МПа.

Примечание: красные линии установлены по границе зоны
 планируемого размещения линейного объекта
 Условные обозначения
 - ось проектируемого газопровода
 - ось газопровода высокого давления
 - ось газопровода низкого давления
 - ось газопровода среднего давления
 - граница земельного участка, сведения о
 которой содержатся в ГКН
 - граница кадастрового квартала
 73: 01: 030401 - номер кадастрового квартала
 :51(25) - кадастровый номер существующего земельного
 участка
 - граница зоны планируемого размещения
 линейного объекта
 - номер характерной точки границы зоны
 планируемого размещения линейного объекта



Изм.	Кол.уч.	Лист	№доп.	Подпись	Дата	Внутриселковый газопровод в северо-западной части г. Инза по ул.Садовая, пер. Садовый, ул. Луговая, пер. Железнодорожный, пер. Лермонтова, пер. Пролетарский, пер. Луговой, пер. Водоёмный, ул. Хуртина, ул. Зелёная, пер. Речной, пер.Ипподромный, пер. Лермонтова, ул. Карабанова, ул. Гаврилкова, ул. Подгорная, пер. Подгорный, пер. Зелёный, пер. Набережный, ул.Ю.Смирнова, ул. Набережная, пер. Водоёмный, пер. Революции, ул. Революции, ул. Дачная, ул. Ягодная, ул. Западная, ул. Рузаевская	Стадия	Лист	Листов	
							Схема зоны планируемого размещения объекта газопровода	П	26	148
							Директор Хурчак Е.В.	ООО "ГвинГрейс"		



Примечание: красные линии установлены по границе зоны планируемого размещения линейного объекта

Условные обозначения

- ось проектируемого газопровода
- ось газопровода высокого давления
- ось газопровода низкого давления
- ось газопровода среднего давления
- граница земельного участка, сведения о которой содержатся в ГКН
- граница кадастрового квартала

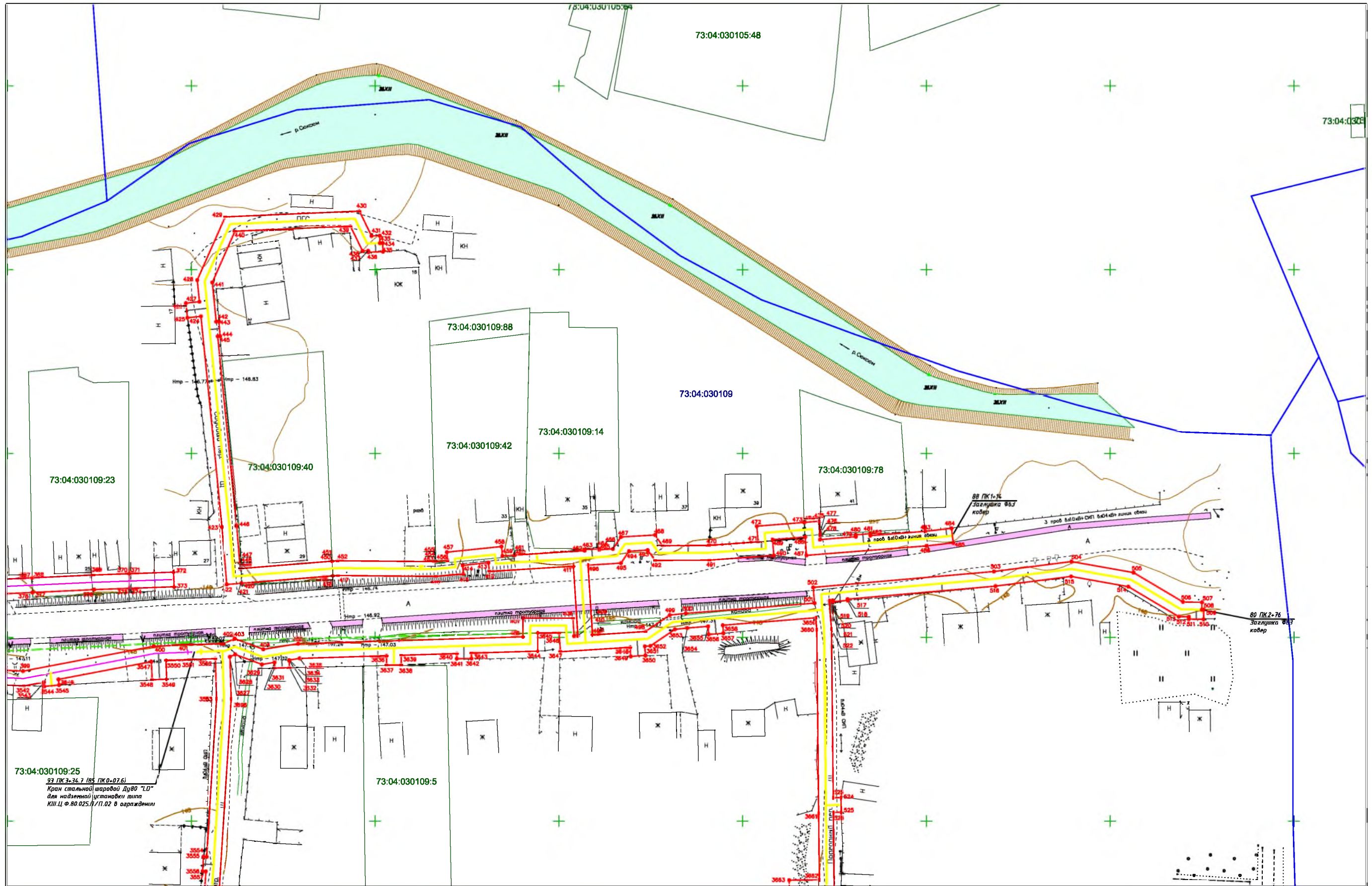
73: 01: 030401 - номер кадастрового квартала

73: 01: 030401 :51(25) - кадастровый номер существующего земельного участка

- граница зоны планируемого размещения линейного объекта

● - номер характерной точки границы зоны планируемого размещения линейного объекта

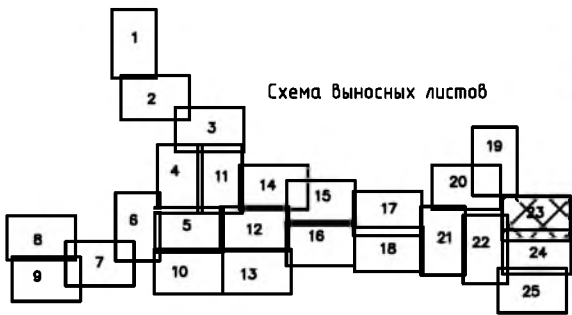
Изм.	Кол.уч.	Лист	№ док.	Подпись	Дата	Внутрипоселковый газопровод в северо-западной части г. Инза по ул.Садовая, пер. Садовый, ул. Луговая, пер. Железнодорожный, пер. Лермонтова, пер. Пролетарский, пер. Луговой, пер. Водоёмный, ул. Хуртина, ул. Зелёная, пер. Речной, пер.Ипподромный, пер. Лермонтова, ул. Карабанова, ул. Гаврилкова, ул. Подгорная, пер. Подгорный, пер. Зелёный, пер. Набережный, ул.Ю.Смирнова, ул. Набережная, пер. Водоёмный, пер. Революции, ул. Революция, ул. Дачная, ул. Ягодная, ул. Западная, ул. Рузавская	Стадия	Лист	Листов	
							Схема зоны планируемого размещения объекта газопровода	П	27	148
								000 "ГвинГрейс"		



Примечание: красные линии установлены по границе зоны планируемого размещения линейного объекта

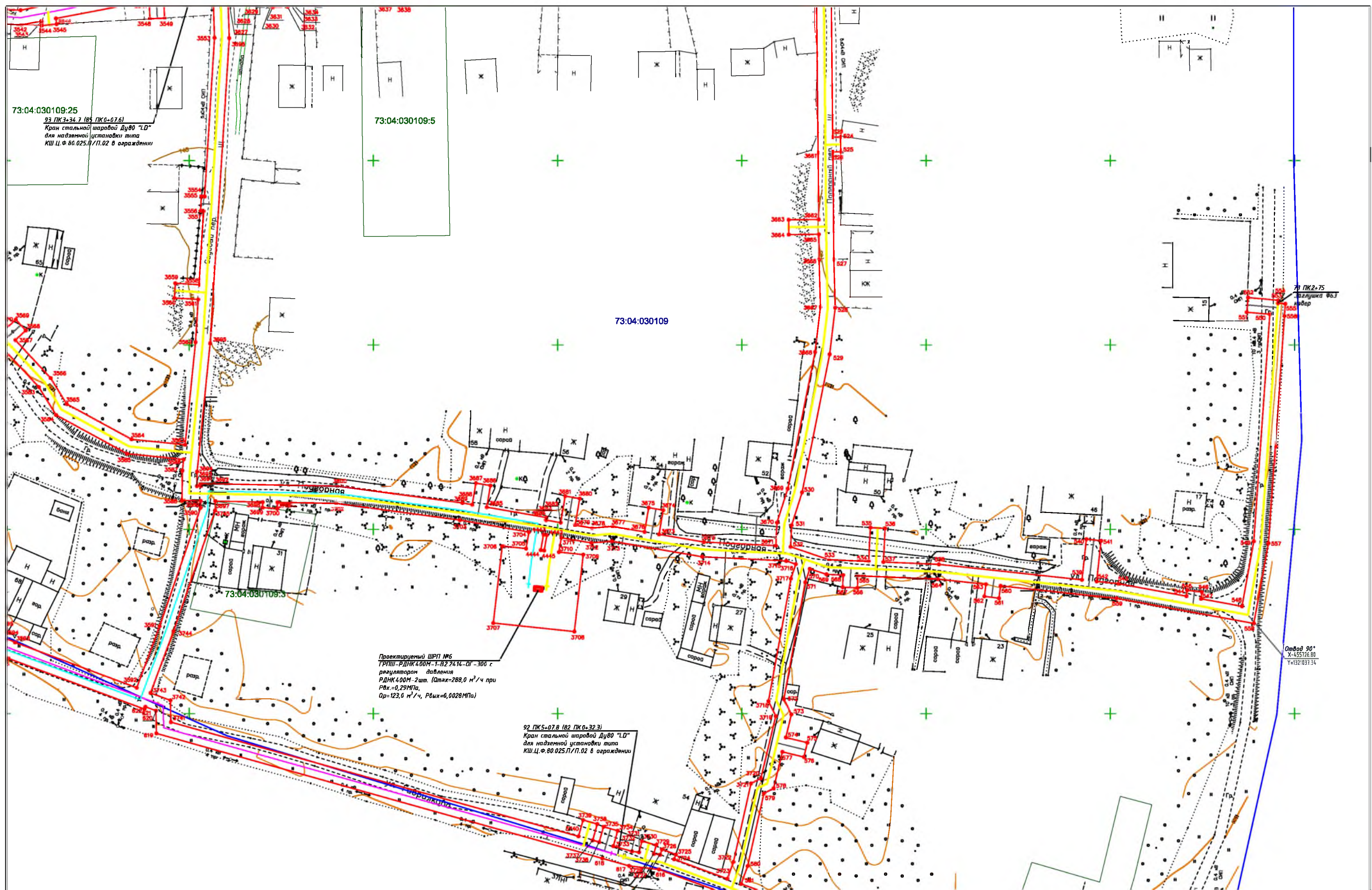
Условные обозначения

- ось проектируемого газопровода
- ось газопровода высокого давления
- ось газопровода низкого давления
- ось газопровода среднего давления
- граница земельного участка, сведения о которой содержатся в ГКН
- граница кадастрового квартала
- 73:01:030401 — номер кадастрового квартала
- :51(25) — кадастровый номер существующего земельного участка
- граница зоны планируемого размещения линейного объекта
- — номер характерной точки границы зоны планируемого размещения линейного объекта



Изм.	Кол.уч.	Лист	№док.	Подпись	Дата
					08.20
	Исполнитель	Хурчак Е.В.			08.20
	Начальник от	Пугачева Ю.А.			
	Директор	Хурчак Е.В.			08.20

Внутрипоселковый газопровод в северо-западной части г. Инза по ул.Садовая, пер. Садовый, ул. Луговая, пер. Железнодорожный, пер. Лермонтова, пер. Пролетарский, пер. Луговой, пер. Водоёмный, ул. Хуртина, ул. Зелёная, пер. Речной, пер.Ипподромный, пер. Лермонтова, ул. Карабанова, ул. Гаврилково, ул. Подгорная, пер. Подгорный, пер. Зелёный, пер. Набережный, ул.Ю.Смирнова, ул. Набережная, пер. Водоёмный, пер. Революции, ул. Революция, ул. Дачная, ул. Ягодная, ул. Западная, ул. Рузасвская			
Схема зоны планируемого размещения объекта газопровода	Стадия	Лист	Листов
	П	28	148
ООО "ГвинГрейс"			



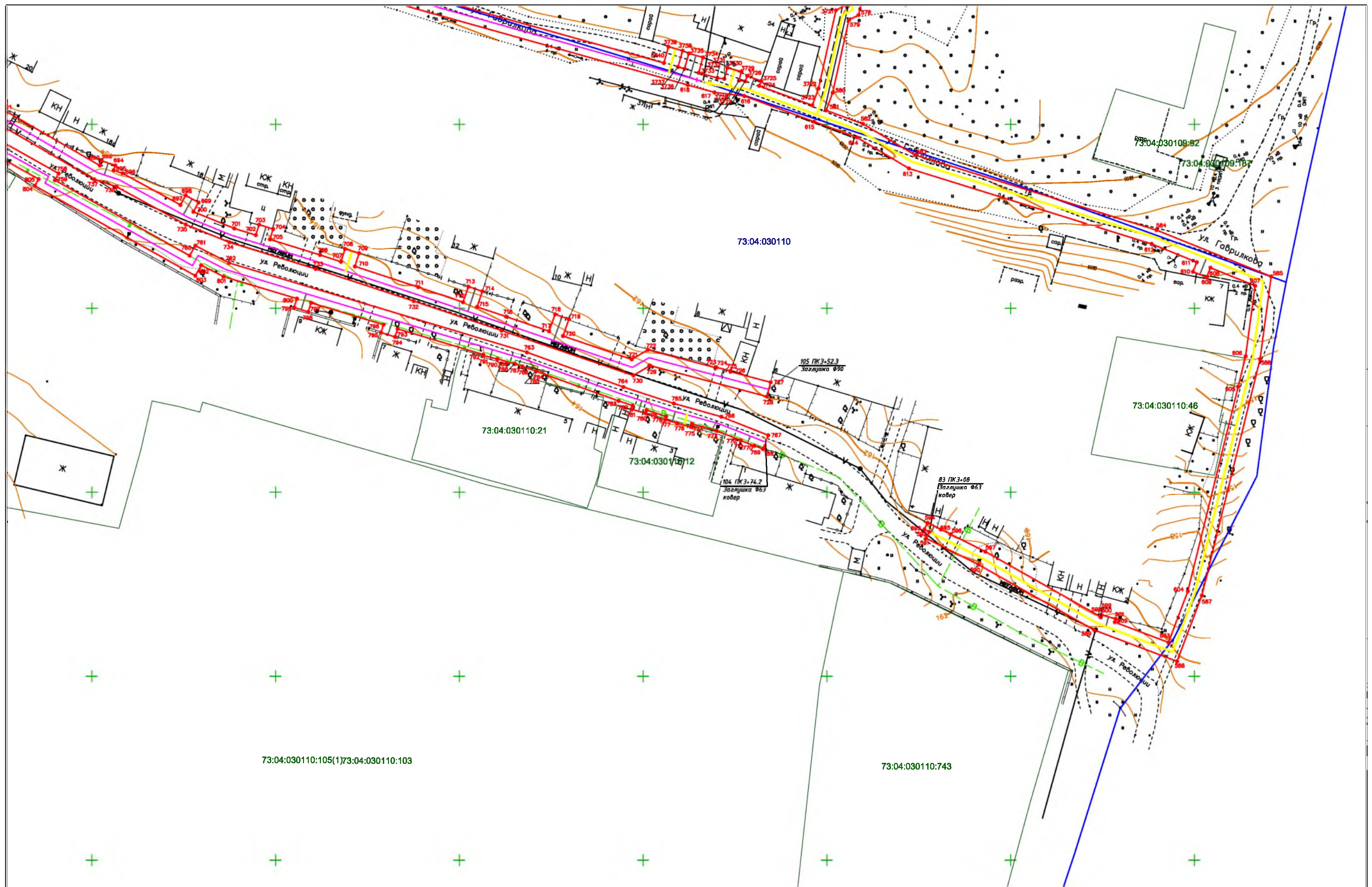
Примечание: красные линии установлены по границе зоны планируемого размещения линейного объекта

- Условные обозначения
- ось проектируемого газопровода
 - ось газопровода высокого давления
 - ось газопровода низкого давления
 - ось газопровода среднего давления
 - граница земельного участка, сведения о которой содержатся в ГКН
 - граница кадастрового квартала
 - 73:01:030401:51(25) - номер кадастрового квартала
 - 14 - кадастровый номер существующего земельного участка
 - граница зоны планируемого размещения линейного объекта
 - номер характерной точки границы зоны планируемого размещения линейного объекта



Изм.	Кол.уч.	Лист	Игрок	Подпись	Дата
Исполнитель	Хурчак Е.В.				08.20
Начальник от	Пугачева Ю.А.				08.20
Директор	Хурчак Е.В.				08.20

Внутрипоселковый газопровод в северо-западной части г. Инза по ул.Садовая, пер. Садовый, ул. Луговая, пер. Железнодорожный, пер. Лермонтова, пер. Пролетарский, пер. Луговой, пер. Водоёмный, ул. Хуртина, ул. Зелёная, пер. Речной, пер.Ипподромный, пер. Лермонтова, ул. Карабанова, ул. Гаврилова, ул. Подгорная, пер. Подгорный, пер. Зелёный, пер. Набережный, ул.Ю.Смирнова, ул. Набережная, пер. Водоёмный, пер. Революции, ул. Революция, ул. Дачная, ул. Ягодная, ул. Западная, ул. Рузасвская			Стадия	Лист	Листов
Схема зоны планируемого размещения объекта газопровода			П	29	148
ООО "ГвинГрейс"					



Примечание: красные линии установлены по границе зоны планируемого размещения линейного объекта

Условные обозначения

- ось проектируемого газопровода
- ось газопровода высокого давления
- ось газопровода низкого давления
- ось газопровода среднего давления
- граница земельного участка, сведения о которой содержатся в ГКН
- граница кадастрового квартала
- 73:01:030401 - номер кадастрового квартала
- :51(25) - кадастровый номер существующего земельного участка
- граница зоны планируемого размещения линейного объекта
- 14 - номер характерной точки границы зоны планируемого размещения линейного объекта



							Внутрипоселковый газопровод в северо-западной части г. Инза по ул. Садовая, пер. Садовый, ул. Луговая, пер. Железнодорожный, пер. Лермонтова, пер. Пролетарский, пер. Луговой, пер. Водоёмный, ул. Хуртина, ул. Зелёная, пер. Речной, пер. Ипподромный, пер. Лермонтова, ул. Карabanова, ул. Гаврилова, ул. Подгорная, пер. Подгорный, пер. Зелёный, пер. Набережный, ул. Ю. Смирнова, ул. Набережная, пер. Водоёмный, пер. Революции, ул. Революция, ул. Дачная, ул. Ягодная, ул. Западная, ул. Рузасвская		
Изм.	Кол.уч.	Лист	№ док.	Подпись	Дата	Схема зоны планируемого размещения объекта газопровода	Стадия	Лист	Листов
							П	30	148
Исполнитель	Хурчак Е.В.				08.20		ООО "ГвинГрейс"		
Начальник от	Пугачева Ю.А.				08.20				
Директор	Хурчак Е.В.				08.20				

Раздел 2. Положение о размещении линейного объекта

2.1 ХАРАКТЕРИСТИКИ ЛИНЕЙНОГО ОБЪЕКТА

Проектируемый линейный объект «Внутрипоселковый газопровод в северо-западной части г. Инза по ул.Садовая, пер. Садовый, ул. Луговая, пер. Железнодорожный, пер. Лермонтова, пер. Пролетарский, пер. Луговой, пер. Водоёмный, ул. Хуртина, ул. Зелёная, пер. Речной, пер.Ипподромный, пер. Лермонтова, ул. Карабанова, ул. Гаврилкова, ул. Подгорная, пер. Подгорный, пер. Зелёный, пер. Набережный, ул.Ю.Смирнова, ул. Набережная, пер. Водоёмный, пер. Революции, ул. Революции, ул. Дачная, ул. Ягодная, ул. Западная, ул. Рузаевская» располагается в северо-западной части г.Инза Инзенского городского поселения Ульяновской области.

Точка подключения №1 – существующий шаровый кран Ø150мм(на перспективу газоснабжения г.Инза) в надземном исполнении межпоселкового газопровода высокого давления $P=1,2\text{МПа}$, АГРС с.Оськино до с.Труслейка Инзенского района давление в точке подключения $P_{\text{макс.}}=1,16\text{ МПа}$ $P_{\text{мин.}}=0,97\text{МПа}$.

От точки подключения №1 газопровод высокого давления I категории прокладывается в южном направлении до проектируемого ПГБ. Затем прокладка газопровода среднего давления в юго-восточном направлении до проектируемых ШРП №1, ШРП №2, ШРП №3 и ШРП №4., и до места закольцовки с существующим газопроводом среднего давления по ул. Революции (шаровый кран Ø108 в надземном исполнении). От проектируемых ШРП №1, ШРП №2, ШРП №3 и ШРП №4 осуществляется прокладка газопровода низкого давления вдоль жилых домов и административных зданий .

Точка подключения №2 – существующий шаровый кран Ø150мм(на перспективу газоснабжения г.Инза) в надземном исполнении газопровода высокого давления $P=0,6\text{МПа}$, проложенного до котельной №3 в г.Инза, давление в точке подключения $P_{\text{макс.}}=0,6\text{ МПа}$ $P_{\text{мин.}}=0,57\text{МПа}$.

От точки подключения №2 газопровод высокого давления II категории прокладывается в юго-западном направлении до ШРП №5 с двумя выходами низкого и

среднего давления. Затем прокладка газопровода среднего давления от проектируемого ШРП №5 в юго-восточном направлении до проектируемого ШРП №6, и до места закольцовки с существующим газопроводом среднего давления по ул. Революции (шаровый кран Ø150 в надземном исполнении). От проектируемых ШРП №5, и ШРП №6 осуществляется прокладка газопровода низкого давления вдоль жилых домов и административных зданий .

Выбранный вариант трассы принят с учетом технических условий смежных организаций, стесненных условий и наличия других коммуникаций.

Площадка под установку ШРП свободна от строений, инженерных сетей, для ее устройства требуются незначительные земляные работы.

Выбранный вариант прохождения трассы газопровода высокого, среднего и низкого давления, установки ШРП является оптимальным и пригодным для проектирования и строительства, устройство охранной зоны для проектируемого газопровода, для установки ШРП возможно.

Направление использования газа: отопление, вентиляция, горячее водоснабжение и технологические нужды.

2.2 ОБЪЕКТЫ КУЛЬТУРНОГО НАСЛЕДИЯ

В соответствии со ст.3 Федерального закона от 25.06.2002 г. №73-ФЗ «Об объектах культурного наследия (памятниках истории и культуры) народов Российской Федерации», к объектам культурного наследия (памятникам истории и культуры) народов Российской Федерации (далее - объекты культурного наследия) относятся объекты недвижимого имущества со связанными с ними произведениями живописи, скульптуры, декоративно-прикладного искусства, объектами науки и техники и иными предметами материальной культуры, возникшие в результате исторических событий, представляющие собой ценность с точки зрения истории, археологии, архитектуры, градостроительства, искусства, науки и техники, эстетики, этнологии или антропологии, социальной культуры и являющиеся свидетельством эпох и цивилизаций, подлинными источниками информации о зарождении и развитии культуры.

Объекты культурного наследия (памятники истории и культуры), на территории Российской Федерации представляют собой уникальную ценность для историко-культурного наследия нашей страны и мирового культурного наследия в целом.

Неотъемлемой частью культурного достояния является археологическое наследие – невосполнимый научный источник по истории человечества.

В соответствии с действующим Законодательством на территории РФ гарантируется сохранность объектов истории и культуры, в том числе и памятников археологии. Целью охраны археологических памятников является предотвращение их разрушения, расхищения и уничтожения, сохранение памятников для нынешнего и будущих поколений.

Государственная охрана памятников истории и культуры является одной из приоритетных задач органов государственной власти и органов местного самоуправления.

В Российской Федерации объектами археологического наследия признаны «частично или полностью скрытые в земле или под водой следы существования

человека, включая все движимые предметы, имеющие к ним отношение, основным или одним из основных источников информации о которых являются археологические раскопки или находки» (Федеральный закон №73 «Об объектах культурного наследия (памятниках истории и культуры) народов Российской Федерации» от 25.06.2002 г., ст.3).

Статья 44 Конституции РФ гласит: «Каждый обязан заботиться о сохранении исторического и культурного наследия, беречь памятники истории и культуры». Вопросы сохранения, использования, популяризации и государственной охраны памятников истории и культуры, и объектов археологического наследия регулируется Федеральным Законом «Об объектах культурного наследия (памятниках истории и культуры) народов Российской Федерации» от 25.06.2002 г. № 73-ФЗ.

В Российской Федерации объектами археологического наследия признаны «частично или полностью скрытые в земле или под водой следы существования человека, включая все движимые предметы, имеющие к ним отношение, основным или одним из основных источников информации о которых являются археологические раскопки или находки» (Федеральный закон №73 «Об объектах культурного наследия (памятниках истории и культуры) народов Российской Федерации» от 25.06.2002 г., ст.3).

Статья 44 Конституции РФ гласит: «Каждый обязан заботиться о сохранении исторического и культурного наследия, беречь памятники истории и культуры». Вопросы сохранения, использования, популяризации и государственной охраны памятников истории и культуры, и объектов археологического наследия регулируется Федеральным Законом «Об объектах культурного наследия (памятниках истории и культуры) народов Российской Федерации» от 25.06.2002 г. № 73-ФЗ.

Этот Закон придает всем объектам археологического наследия (памятникам археологии) статус объектов культурного наследия федерального значения (ст.4), причем они являются таковыми со дня их обнаружения (ст.18 п.6). Со-

гласно Закону, объекты археологического наследия четко локализируются на исторически сложившихся территориях (ст.3), с которыми они неразрывно связаны (ст.5), но в гражданском обороте находятся раздельно (ст.49 п.2), поскольку могут являться только государственной собственностью (ст.49 п.3).

Отдельные аспекты охраны ОАН рассматриваются также в других законодательных актах: в Законе РФ «Об охране окружающей среды» от 10.01.2002 г.; в «Земельном Кодексе Российской Федерации»; в Законе «О недрах», Градостроительном Кодексе РФ и др.

Учитывая огромную научную и культурную ценность объектов археологического наследия (ОАН), а также то обстоятельство, что хозяйственное строительство может нанести памятникам существенный урон (ОАН являются наиболее уязвимой категорией памятников), законодательство предусматривает ряд специальных мер по обеспечению их сохранности при проведении землеустроительных, земельных и строительных работ. Одним из наиболее важных мероприятий является проведение историко-культурной экспертизы земельного участка, подлежащего хозяйственному освоению (ст.30 Закона). В Законе определены также особенности проектирования и проведения землеустроительных, земляных, строительных, мелиоративных, хозяйственных и иных работ в случае обнаружения объектов культурного наследия на территории, подлежащей освоению: в проекты проведения землеустроительных земляных, строительных, мелиоративных, хозяйственных и иных работ должны быть внесены разделы об обеспечении сохранности обнаруженных объектов (ст.36 п.1, 2). Финансирование работ осуществляется за счет заказчика работ по проектированию и проведению землеустроительных, земляных, строительных, мелиоративных, хозяйственных и иных работ (ст.36, п.4 и ст.37, п.3 Федерального закона «Об объектах культурного наследия (памятников истории и культуры) народов Российской Федерации»; ст.40-44, 47 Закона РФ «Об охране окружающей среды»; п.40 «Положения об охране и использовании памятников истории и культуры»).

Среди подзаконных актов эти проблемы подробно освещены в Инструк-

ции Министерства культуры «О порядке учета, обеспечения сохранности, содержания, использования и реставрации недвижимых памятников истории и культуры» от 13.05.1986 г. №203, согласованной с Госстроем (письмо от 01.04.1986 г. № ИП-1682), где также говорится о необходимости выявления в зонах работ неучтенных, ранее неизвестных объектов, т.е. проведение археологического обследования территории будущего строительства.

Требования согласования проектов с органами охраны памятников содержатся в ряде инструктивных документов Госстроя: СНиП 11-01-95 «Инструкция о порядке разработки, согласования, утверждения и составе

проектной документации на строительство предприятий, зданий и сооружений» (Раздел 4); СНиП 11-02-96 «Инженерные изыскания для строительства»; СП 11-102-97 «Инженерно-экологические изыскания для строительства» и др.

Земляные и строительные работы производить только после осуществления мероприятий, обеспечивающих сохранность культурного слоя и его научное изучение. Для чего необходимо заключить договор на проведение охранных научно-исследовательских работ с организацией, имеющей право на данный вид деятельности.

В случае обнаружения на территории, подлежащей хозяйственному освоению, объектов, обладающих признаками объекта культурного наследия, земляные, строительные и иные работы должны быть исполнителем работ немедленно приостановлены. Исполнитель работ обязан проинформировать государственный орган по охране объектов культурного наследия об обнаруженном объекте.

В соответствии Правилами землепользования и застройки территории МО «Инзенское городское поселение» Инзенского района Ульяновской области, а также на основании письма Администрации муниципального образования «Инзенский район» Ульяновской области № 4429 от 10.10.2019г. выявлено, что на территории, планируемой для строительства линейного объекта, объекты культурного наследия отсутствуют.

При проведении земляных работ необходимо руководствоваться ч.4 ст.36 Федерального закона №73-ФЗ от 25.06.2002 г. «Об объектах культурного наследия (памятниках истории и культуры) народов Российской Федерации».

2.3 МЕРОПРИЯТИЯ ПО ОХРАНЕ ОКРУЖАЮЩЕЙ СРЕДЫ

Раздел выполнен на основании «Положения об оценке воздействия намечаемой хозяйственной и иной деятельности на окружающую среду в Российской Федерации», утвержденного Приказом №372 от 16 мая 2000 г. Государственного Комитета Российской Федерации по охране окружающей среды.

Проектируемый линейный объект является источником загрязнения окружающей среды на период монтажно-строительных работ, а также источником загрязнения атмосферы в период эксплуатации.

При соблюдении ведения технологического процесса аварийный сброс неочищенных сточных вод невозможен.

При выполнении строительно-монтажных работ воздушную среду будут загрязнять вещества от работы автотранспорта и спецтехники, выбросы загрязняющих веществ от соединения полиэтиленовых труб с помощью муфт с закладными нагревателями.

При производстве строительно-монтажных работ (СМР) возможное воздействие на поверхностные и подземные воды заключается в:

- нарушений равновесия сложившегося рельефа при производстве земляных работ, что может привести к изменению поверхностного стока и распределения дождевых и талых вод;
- возможном загрязнении грунтовых вод строительными отходами, ливневыми стоками с площадки строительства в случае несоблюдения технологии и культуры производства, связанных с неправильно организованным сливом воды.

При производстве строительно-монтажных работ воздействие на геологическую среду, почву, растительный и животный мир заключается в:

- снятии плодородного слоя почвы и перемещение его во временный

отвал;

- временном нарушении равновесия сложившегося рельефа в результате рытья траншей;
- строительстве предусмотренных проектом сооружений, трубопроводов, инженерных коммуникаций, дорог, площадок;
- нарушении плодородного слоя почвы, связанного с возможным перемещением его с подстилающим грунтом;
- возможном засорении территории строительства строительным мусором.

Основное отрицательное воздействие на геологическую среду, почву, флору и фауну происходит при работе землеройной техники.

Негативное воздействие на состояние геологической среды, почвы, растительного и животного мира также может быть нанесено неправильным сбором и размещением в неположенных местах строительных и хозяйственно-бытовых отходов, образующихся при выполнении строительного-монтажных работ.

В процессе строительства образуются отходы - строительный мусор. В процессе эксплуатации газопровода отходы отсутствуют.

Для сохранения экологической обстановки в районе размещения объекта и сохранения почвы, животного и растительного мира при строительстве и дальнейшей эксплуатации должны быть предусмотрены следующие мероприятия:

- применение материалов, не оказывающих вредное воздействие на геологическую среду, почву, флору и фауну;
- восстановление нарушенных земель;
- утилизация строительных и хозяйственно-бытовых отходов.

Уменьшение и исключение отрицательных воздействий на окружающую среду при производстве строительного-монтажных работ в значительной мере зависит от соблюдения правильной технологии и культуры строительства.

Почвенный слой удаляется и складывается в непосредственной близости и используется для восстановительных мероприятий на месте строительства.

После завершения строительства площадки для складирования материалов должны быть приведены в состояние, в котором они находились до начала строительства, т.е. необходимо убрать весь строительный мусор и провести работы по восстановлению нарушенного плодородного почвенного слоя либо с использованием снятого при рытье котлованов почвенного слоя либо завести новый плодородный грунт.

В целях охраны геологической среды, почвы, растительного и животного мира должны выполняться следующие основные условия:

- обязательное соблюдение границ территории, отводимых для строительства;
- сбор хозяйственно-бытовых отходов в контейнеры, размещенные на территории строительства;
- аккуратное складирование строительных отходов на специально отведенных организации строительства местах, не допуская их хаотичного накопления;
- своевременный вывоз строительных отходов, подлежащих захоронению, на свалку;
- строгое соблюдение правил противопожарной безопасности при производстве строительного-монтажных работ;
- запрещение сваливания излишнего минерального грунта на плодородный слой, а так же в не установленных местах;
- выполнение требований природоохранного законодательства.

После окончания строительства проектируемого объекта на всей территории отведенного участка производится:

- планировка всех искусственно созданных в процессе выполнения строительного-монтажных работ выемок с целью исключения скопления воды и образования заболоченных участков;
- уборка строительного мусора и отходов с вывозом их в места, согласованные с местными органами охраны окружающей среды и СЭС;
- разравнивание и планировка на местности оставшегося плодородного

грунта;

- благоустройство территории;
- проведение посевов газонных трав.

После завершения строительства строительная организация должна в пределах полосы отвода земель придать местности проектный рельеф и восстановить природный ландшафт.

2.4 ОСОБО ОХРАНЯЕМЫЕ ПРИРОДНЫЕ ТЕРРИТОРИИ

Особо охраняемые природные территории (ООПТ) – участки земли, водной поверхности и воздушного пространства над ними, где располагаются природные комплексы и объекты, которые имеют особое природоохранное, научное, культурное, эстетическое, рекреационное и оздоровительное значение, которые изъяты решением государственной власти полностью или частично из хозяйственного пользования и для которых установлен режим особой охраны. К ООПТ относятся государственные природные заповедники, национальные парки, природные парки, государственные природные заказники, памятники природы, дендрологические памятники и ботанические сады, лечебно-оздоровительные местности курорты.

Правительство РФ и органы исполнительной власти могут устанавливать и иные категории особо охраняемых территорий, которые включают городские леса, городские парки, памятники садово-паркового искусства, охраняемые речные системы, охраняемые природные ландшафты.

В соответствии с Правилами землепользования и застройки территории МО «Инзенское городское поселение» Инзенского района Ульяновской области, а также на основании письма Администрации муниципального образования «Инзенский район» Ульяновской области № 4429 от 10.10.2019г. установлено, что на территории, планируемой для строительства линейного объекта, особо охраняемые природные территории отсутствуют.

2.5 ЗОНЫ С ОСОБЫМИ УСЛОВИЯМИ ИСПОЛЬЗОВАНИЯ ТЕРРИТОРИЙ

В соответствии с ч.4 ст.1 Градостроительного Кодекса Российской Федерации, зоны с особыми условиями использования территорий - охранные, санитарно-защитные зоны, зоны охраны объектов культурного наследия (памятников истории и культуры) народов Российской Федерации (далее - объекты культурного наследия), водоохранные зоны, зоны затопления, подтопления, зоны санитарной охраны источников питьевого и хозяйственно-бытового водоснабжения, зоны охраняемых объектов, иные зоны, устанавливаемые в соответствии с законодательством Российской Федерации.

Согласно сведениям единого государственного реестра недвижимости, на территории Инзенского городского поселения в границах зоны планируемого размещения данного линейного объекта установлены следующие охранные зоны инженерных коммуникаций:

- Охранная зона пункта государственной нивелирной сети ГНС IV класса "1792" (номер 73:04-6.187);
- Охранная зона пункта государственной нивелирной сети ГНС IV класса "8163" (номер 73:04-6.251);
- Охранная зона пункта государственной нивелирной сети ГНС IV класса "3207" (номер 73:04-6.214);
- Охранная зона пункта государственной нивелирной сети ГНС IV класса и геодезической сети сгущения ГСС 4 класса (ОМС-1) "8721" (номер 73:04-6.243);

В соответствии с Правилами землепользования и застройки территории МО «Инзенское городское поселение» Инзенского района Ульяновской области, зона планируемого размещения проектируемого линейного объекта частично расположена в санитарно-защитных зонах производственных объектов и в водоохранной зоне р. Сюксюм.

2.6 МЕРОПРИЯТИЯ ПО ЗАЩИТЕ ОТ ЧРЕЗВЫЧАЙНЫХ СИТУАЦИЙ

Основной задачей гражданской обороны является предупреждение или снижение возможных потерь и разрушений в результате аварий, катастроф, стихийных бедствий, обеспечение устойчивого функционирования жилого образования, создания оптимальных условий для восстановления нарушенного производства.

В целях обеспечения сохранности газоснабжения, создания нормальных условий эксплуатации, предотвращения аварий и несчастных случаев, проектом предусматривается организация охранной зоны проектируемого объекта на основании «Правил охраны газораспределительных сетей», утвержденных постановлением Правительства РФ от 20.11.2000 №878. Контроль за соблюдением этих правил возлагается на территориальные предприятия по эксплуатации объектов газового хозяйства.

2.7 ПОЛОСА ОТВОДА ЛИНЕЙНОГО ОБЪЕКТА

В границах зоны планируемого размещения линейного объекта «Внутрипоселковый газопровод в северо-западной части г. Инза по ул.Садовая, пер. Садовый, ул. Луговая, пер. Железнодорожный, пер. Лермонтова, пер. Пролетарский, пер. Луговой, пер. Водоёмный, ул. Хуртина, ул. Зелёная, пер. Речной, пер.Ипподромный, пер. Лермонтова, ул. Карабанова, ул. Гаврилкова, ул. Подгорная, пер. Подгорный, пер. Зелёный, пер. Набережный, ул.Ю.Смирнова, ул. Набережная, пер. Водоёмный, пер. Революции, ул. Революции, ул. Дачная, ул. Ягодная, ул. Западная, ул. Рузаевская» соблюдены требования к минимальным расстояниям от подземных (наземных с обвалованием) газопроводов до зданий и сооружений. Также соблюдены требования к архитектурным решениям.

Проектируемый объект «Внутрипоселковый газопровод в северо-западной части г. Инза по ул.Садовая, пер. Садовый, ул. Луговая, пер. Железнодорожный, пер. Лермонтова, пер. Пролетарский, пер. Луговой, пер. Водоёмный, ул. Хуртина, ул. Зелёная, пер. Речной, пер.Ипподромный, пер. Лермонтова, ул. Карабанова, ул. Гаврилкова, ул. Подгорная, пер. Подгорный, пер. Зелёный, пер. Набережный, ул.Ю.Смирнова, ул. Набережная, пер. Водоёмный, пер. Революции, ул. Революции, ул. Дачная, ул. Ягодная, ул. Западная, ул. Рузаевская» не нарушает архитектурно-стилистической композиции, внешнего облика и силуэта застройки г.Инза Инзенского городского поселения в границах зоны планируемого размещения линейного объекта.

Согласно сведениям государственного кадастра недвижимости, полоса отвода линейного объекта располагается на территории кадастровых кварталов 73:04:021901, 73:04:030101, 73:04:030102, 73:04:030108, 73:04:030109, 73:04:030110, 73:04:030111, 73:04:030112, 73:04:030113, 73:04:030114, 73:04:030115, 73:04:030116, 73:04:030117, 73:04:030118, 73:04:030119, 73:04:030120, 73:04:030121.

Определение координат и расчет площади полосы отвода линейного объекта производился в программном комплексе «AutoCAD».

Координаты приведены в Таблице 1.

Таблица 1

№	X	Y	Угол	Длина
1	457 048.06	1 318 702.22	092°17'26"	4.00
2	457 047.90	1 318 706.22	182°16'42"	20.63
3	457 027.29	1 318 705.40	180°00'00"	0.04
4	457 027.25	1 318 705.40	182°16'40"	21.39
5	457 005.88	1 318 704.55	180°00'00"	0.05
6	457 005.83	1 318 704.55	182°16'09"	59.86
7	456 946.02	1 318 702.18	180°00'00"	8.09
8	456 937.93	1 318 702.18	180°00'00"	0.04
9	456 937.89	1 318 702.18	179°57'27"	13.51
10	456 924.38	1 318 702.19	089°24'34"	1.94
11	456 924.40	1 318 704.13	179°24'47"	9.76
12	456 914.64	1 318 704.23	089°29'02"	3.33
13	456 914.67	1 318 707.56	179°25'37"	4.00
14	456 910.67	1 318 707.60	180°35'15"	137.51
15	456 773.17	1 318 706.19	179°51'44"	95.70
16	456 677.47	1 318 706.42	180°00'00"	0.05
17	456 677.42	1 318 706.42	179°53'21"	15.51
18	456 661.91	1 318 706.45	101°28'53"	201.81
19	456 621.74	1 318 904.22	179°57'29"	109.43
20	456 512.31	1 318 904.30	090°00'00"	132.19
21	456 512.31	1 319 036.49	142°29'27"	115.80
22	456 420.45	1 319 107.00	142°28'07"	17.84
23	456 406.30	1 319 117.87	142°29'22"	47.03
24	456 368.99	1 319 146.51	180°44'02"	34.35
25	456 334.64	1 319 146.07	178°36'26"	18.52
26	456 316.13	1 319 146.52	089°02'43"	1.20
27	456 316.15	1 319 147.72	082°19'16"	3.59
28	456 316.63	1 319 151.28	088°41'42"	12.29
29	456 316.91	1 319 163.57	000°00'00"	0.38
30	456 317.29	1 319 163.57	088°59'51"	4.00
31	456 317.36	1 319 167.57	180°00'00"	0.35
32	456 317.01	1 319 167.57	088°40'31"	30.71
33	456 317.72	1 319 198.27	358°44'49"	3.20
34	456 320.92	1 319 198.20	088°42'40"	4.00
35	456 321.01	1 319 202.20	178°44'35"	3.19
36	456 317.82	1 319 202.27	088°40'02"	27.95
37	456 318.47	1 319 230.21	358°44'15"	3.63
38	456 322.10	1 319 230.13	088°42'40"	4.00
39	456 322.19	1 319 234.13	178°40'38"	5.63
40	456 316.56	1 319 234.26	268°43'37"	0.45
41	456 316.55	1 319 233.81	178°34'04"	2.00

Проект планировки территории линейного объекта: «Внутрипоселковый газопровод в северо-западной части г. Инза по ул.Садовая, пер. Садовый, ул. Луговая, пер. Железнодорожный, пер. Лермонтова, пер. Пролетарский, пер. Луговой, пер. Водоёмный, ул. Хуртина, ул. Зелёная, пер. Речной, пер.Ипподромный, пер. Лермонтова, ул. Карабанова, ул. Гаврилкова, ул. Подгорная, пер. Подгорный, пер. Зелёный, пер. Набережный, ул.Ю.Смирнова, ул. Набережная, пер. Водоёмный, пер. Революции, ул. Революции, ул. Дачная, ул. Ягодная, ул. Западная, ул. Рузаевская»

Лист

45

42	456 314.55	1 319 233.86	268°39'47"	82.29
43	456 312.63	1 319 151.59	262°20'32"	3.60
44	456 312.15	1 319 148.02	269°10'54"	1.40
45	456 312.13	1 319 146.62	178°36'45"	2.89
46	456 309.24	1 319 146.69	181°16'21"	22.52
47	456 286.73	1 319 146.19	177°58'29"	18.39
48	456 268.35	1 319 146.84	179°33'47"	9.18
49	456 259.17	1 319 146.91	089°33'26"	6.47
50	456 259.22	1 319 153.38	000°00'00"	0.52
51	456 259.74	1 319 153.38	089°25'37"	4.00
52	456 259.78	1 319 157.38	180°00'00"	0.52
53	456 259.26	1 319 157.38	089°33'08"	25.59
54	456 259.46	1 319 182.97	000°00'00"	0.17
55	456 259.63	1 319 182.97	089°34'13"	4.00
56	456 259.66	1 319 186.97	180°00'00"	0.16
57	456 259.50	1 319 186.97	089°32'56"	30.48
58	456 259.74	1 319 217.45	000°00'00"	0.29
59	456 260.03	1 319 217.45	089°34'13"	4.00
60	456 260.06	1 319 221.45	180°00'00"	0.28
61	456 259.78	1 319 221.45	089°28'56"	12.17
62	456 259.89	1 319 233.62	179°08'26"	2.00
63	456 257.89	1 319 233.65	269°35'58"	1.43
64	456 257.88	1 319 232.22	179°25'58"	2.02
65	456 255.86	1 319 232.24	269°32'12"	85.30
66	456 255.17	1 319 146.94	179°33'35"	36.44
67	456 218.73	1 319 147.22	178°47'39"	20.43
68	456 198.30	1 319 147.65	176°59'14"	12.94
69	456 185.38	1 319 148.33	086°03'17"	2.03
70	456 185.52	1 319 150.36	076°33'27"	5.85
71	456 186.88	1 319 156.05	347°00'19"	0.27
72	456 187.14	1 319 155.99	076°31'16"	3.99
73	456 188.07	1 319 159.87	166°13'06"	0.55
74	456 187.54	1 319 160.00	103°58'47"	7.37
75	456 185.76	1 319 167.15	090°49'42"	16.60
76	456 185.52	1 319 183.75	000°52'53"	2.60
77	456 188.12	1 319 183.79	090°42'58"	4.00
78	456 188.07	1 319 187.79	180°52'41"	2.61
79	456 185.46	1 319 187.75	090°48'23"	45.47
80	456 184.82	1 319 233.22	000°40'36"	2.54
81	456 187.36	1 319 233.25	090°51'34"	4.00
82	456 187.30	1 319 237.25	180°40'46"	2.53
83	456 184.77	1 319 237.22	090°48'49"	4.93
84	456 184.70	1 319 242.15	110°00'57"	7.45
85	456 182.15	1 319 249.15	087°51'09"	4.80
86	456 182.33	1 319 253.95	357°57'57"	3.66
87	456 185.99	1 319 253.82	087°51'09"	4.00

Проект планировки территории линейного объекта: «Внутрипоселковый газопровод в северо-западной части г. Инза по ул.Садовая, пер. Садовый, ул. Луговая, пер. Железнодорожный, пер. Лермонтова, пер. Пролетарский, пер. Луговой, пер. Водоёмный, ул. Хуртина, ул. Зелёная, пер. Речной, пер.Ипподромный, пер. Лермонтова, ул. Карабанова, ул. Гаврилкова, ул. Подгорная, пер. Подгорный, пер. Зелёный, пер. Набережный, ул.Ю.Смирнова, ул. Набережная, пер. Водоёмный, пер. Революции, ул. Революции, ул. Дачная, ул. Ягодная, ул. Западная, ул. Рузаевская»

Лист

46

88	456 186.14	1 319 257.82	177°58'17"	3.67
89	456 182.47	1 319 257.95	087°53'41"	39.20
90	456 183.91	1 319 297.12	357°39'21"	1.71
91	456 185.62	1 319 297.05	086°59'41"	4.01
92	456 185.83	1 319 301.05	177°44'07"	1.77
93	456 184.06	1 319 301.12	087°52'17"	5.65
94	456 184.27	1 319 306.77	152°06'35"	17.21
95	456 169.06	1 319 314.82	097°01'32"	7.85
96	456 168.10	1 319 322.61	113°08'57"	4.58
97	456 166.30	1 319 326.82	179°08'12"	7.30
98	456 159.00	1 319 326.93	089°08'48"	4.70
99	456 159.07	1 319 331.63	179°09'32"	47.01
100	456 112.07	1 319 332.32	089°09'27"	19.04
101	456 112.35	1 319 351.36	000°00'00"	0.23
102	456 112.58	1 319 351.36	089°08'26"	4.00
103	456 112.64	1 319 355.36	180°00'00"	0.23
104	456 112.41	1 319 355.36	089°08'45"	10.06
105	456 112.56	1 319 365.42	000°00'00"	0.23
106	456 112.79	1 319 365.42	090°17'11"	4.00
107	456 112.77	1 319 369.42	180°00'00"	0.15
108	456 112.62	1 319 369.42	088°58'58"	9.01
109	456 112.78	1 319 378.43	089°34'13"	4.00
110	456 112.81	1 319 382.43	091°24'06"	25.35
111	456 112.19	1 319 407.77	089°42'11"	1.93
112	456 112.20	1 319 409.70	180°00'00"	0.05
113	456 112.15	1 319 409.70	091°20'38"	11.51
114	456 111.88	1 319 421.21	093°20'18"	7.21
115	456 111.46	1 319 428.41	000°00'00"	0.16
116	456 111.62	1 319 428.41	092°52'36"	3.99
117	456 111.42	1 319 432.39	182°51'45"	0.20
118	456 111.22	1 319 432.38	093°23'15"	25.55
119	456 109.71	1 319 457.89	003°17'21"	0.87
120	456 110.58	1 319 457.94	093°26'01"	4.01
121	456 110.34	1 319 461.94	183°17'21"	0.87
122	456 109.47	1 319 461.89	093°19'33"	4.14
123	456 109.23	1 319 466.02	090°27'30"	22.50
124	456 109.05	1 319 488.52	082°13'18"	9.90
125	456 110.39	1 319 498.33	090°21'03"	26.14
126	456 110.23	1 319 524.47	000°21'24"	8.03
127	456 118.26	1 319 524.52	002°30'38"	39.04
128	456 157.26	1 319 526.23	092°26'23"	3.99
129	456 157.09	1 319 530.22	182°29'33"	8.51
130	456 148.59	1 319 529.85	093°21'59"	0.34
131	456 148.57	1 319 530.19	182°26'01"	4.00
132	456 144.57	1 319 530.02	273°21'59"	0.34
133	456 144.59	1 319 529.68	182°30'47"	26.46

Проект планировки территории линейного объекта: «Внутрипоселковый газопровод в северо-западной части г. Инза по ул.Садовая, пер. Садовый, ул. Луговая, пер. Железнодорожный, пер. Лермонтова, пер. Пролетарский, пер. Луговой, пер. Водоёмный, ул. Хуртина, ул. Зелёная, пер. Речной, пер.Ипподромный, пер. Лермонтова, ул. Карабанова, ул. Гаврилкова, ул. Подгорная, пер. Подгорный, пер. Зелёный, пер. Набережный, ул.Ю.Смирнова, ул. Набережная, пер. Водоёмный, пер. Революции, ул. Революции, ул. Дачная, ул. Ягодная, ул. Западная, ул. Рузаевская»

Лист

47

134	456 118.16	1 319 528.52	180°21'36"	7.96
135	456 110.20	1 319 528.47	090°21'59"	7.82
136	456 110.15	1 319 536.29	000°00'00"	0.57
137	456 110.72	1 319 536.29	090°25'47"	4.00
138	456 110.69	1 319 540.29	180°00'00"	0.57
139	456 110.12	1 319 540.29	090°21'23"	19.29
140	456 110.00	1 319 559.58	001°01'23"	0.56
141	456 110.56	1 319 559.59	090°17'11"	4.00
142	456 110.54	1 319 563.59	181°00'18"	0.57
143	456 109.97	1 319 563.58	090°22'05"	17.13
144	456 109.86	1 319 580.71	000°00'00"	0.10
145	456 109.96	1 319 580.71	089°51'24"	4.00
146	456 109.97	1 319 584.71	180°00'00"	0.13
147	456 109.84	1 319 584.71	090°17'50"	7.71
148	456 109.80	1 319 592.42	090°10'07"	23.80
149	456 109.73	1 319 616.22	000°00'00"	0.25
150	456 109.98	1 319 616.22	090°00'00"	4.00
151	456 109.98	1 319 620.22	180°00'00"	0.25
152	456 109.73	1 319 620.22	090°05'20"	19.36
153	456 109.70	1 319 639.58	000°00'00"	0.79
154	456 110.49	1 319 639.58	090°00'00"	4.00
155	456 110.49	1 319 643.58	180°00'00"	0.79
156	456 109.70	1 319 643.58	090°04'48"	21.51
157	456 109.67	1 319 665.09	000°00'00"	0.28
158	456 109.95	1 319 665.09	090°08'36"	4.00
159	456 109.94	1 319 669.09	180°00'00"	0.28
160	456 109.66	1 319 669.09	090°03'44"	18.41
161	456 109.64	1 319 687.50	000°00'00"	0.22
162	456 109.86	1 319 687.50	090°08'36"	4.00
163	456 109.85	1 319 691.50	180°00'00"	0.22
164	456 109.63	1 319 691.50	090°03'46"	9.11
165	456 109.62	1 319 700.61	109°36'37"	9.71
166	456 106.36	1 319 709.76	156°55'49"	13.42
167	456 094.01	1 319 715.02	181°54'33"	5.70
168	456 088.31	1 319 714.83	091°59'40"	4.02
169	456 088.17	1 319 718.85	182°00'16"	4.00
170	456 084.17	1 319 718.71	271°59'40"	4.02
171	456 084.31	1 319 714.69	181°59'38"	28.17
172	456 056.16	1 319 713.71	177°53'20"	14.93
173	456 041.24	1 319 714.26	087°53'34"	4.62
174	456 041.41	1 319 718.88	094°50'20"	7.59
175	456 040.77	1 319 726.44	004°48'08"	3.70
176	456 044.46	1 319 726.75	094°52'58"	3.99
177	456 044.12	1 319 730.73	184°48'08"	3.70
178	456 040.43	1 319 730.42	094°56'36"	8.47
179	456 039.70	1 319 738.86	090°54'36"	15.74

Проект планировки территории линейного объекта: «Внутрипоселковый газопровод в северо-западной части г. Инза по ул.Садовая, пер. Садовый, ул. Луговая, пер. Железнодорожный, пер. Лермонтова, пер. Пролетарский, пер. Луговой, пер. Водоёмный, ул. Хуртина, ул. Зелёная, пер. Речной, пер.Ипподромный, пер. Лермонтова, ул. Карабанова, ул. Гаврилкова, ул. Подгорная, пер. Подгорный, пер. Зелёный, пер. Набережный, ул.Ю.Смирнова, ул. Набережная, пер. Водоёмный, пер. Революции, ул. Революции, ул. Дачная, ул. Ягодная, ул. Западная, ул. Рузаевская»

Лист

48

180	456 039.45	1 319 754.60	000°52'05"	5.28
181	456 044.73	1 319 754.68	090°51'34"	4.00
182	456 044.67	1 319 758.68	180°52'05"	5.28
183	456 039.39	1 319 758.60	090°55'36"	21.02
184	456 039.05	1 319 779.62	000°55'27"	4.96
185	456 044.01	1 319 779.70	090°51'34"	4.00
186	456 043.95	1 319 783.70	180°55'27"	4.96
187	456 038.99	1 319 783.62	090°55'39"	18.53
188	456 038.69	1 319 802.15	001°00'25"	5.12
189	456 043.81	1 319 802.24	090°51'34"	4.00
190	456 043.75	1 319 806.24	181°00'25"	5.12
191	456 038.63	1 319 806.15	090°55'59"	3.07
192	456 038.58	1 319 809.22	000°52'53"	5.20
193	456 043.78	1 319 809.30	090°51'34"	4.00
194	456 043.72	1 319 813.30	180°52'47"	5.21
195	456 038.51	1 319 813.22	090°54'37"	29.58
196	456 038.04	1 319 842.80	000°58'38"	4.69
197	456 042.73	1 319 842.88	091°00'09"	4.00
198	456 042.66	1 319 846.88	180°58'38"	4.69
199	456 037.97	1 319 846.80	090°53'31"	13.49
200	456 037.76	1 319 860.29	091°57'52"	13.13
201	456 037.31	1 319 873.41	001°13'01"	6.59
202	456 043.90	1 319 873.55	091°08'45"	4.00
203	456 043.82	1 319 877.55	181°12'22"	6.65
204	456 037.17	1 319 877.41	091°55'32"	18.75
205	456 036.54	1 319 896.15	001°11'37"	5.28
206	456 041.82	1 319 896.26	091°17'09"	4.01
207	456 041.73	1 319 900.27	181°12'01"	5.25
208	456 036.48	1 319 900.16	090°47'29"	7.24
209	456 036.38	1 319 907.40	000°48'02"	5.01
210	456 041.39	1 319 907.47	090°51'34"	4.00
211	456 041.33	1 319 911.47	180°48'02"	5.01
212	456 036.32	1 319 911.40	090°36'46"	1.87
213	456 036.30	1 319 913.27	092°02'50"	10.92
214	456 035.91	1 319 924.18	001°44'09"	0.33
215	456 036.24	1 319 924.19	092°00'53"	3.98
216	456 036.10	1 319 928.17	181°41'05"	0.34
217	456 035.76	1 319 928.16	092°02'43"	20.17
218	456 035.04	1 319 948.32	002°07'02"	5.41
219	456 040.45	1 319 948.52	092°08'51"	4.00
220	456 040.30	1 319 952.52	182°07'02"	5.41
221	456 034.89	1 319 952.32	092°02'09"	23.36
222	456 034.06	1 319 975.67	002°04'33"	4.69
223	456 038.75	1 319 975.84	092°00'16"	4.00
224	456 038.61	1 319 979.84	182°04'17"	4.70
225	456 033.91	1 319 979.67	092°00'19"	4.57

Проект планировки территории линейного объекта: «Внутрипоселковый газопровод в северо-западной части г. Инза по ул.Садовая, пер. Садовый, ул. Луговая, пер. Железнодорожный, пер. Лермонтова, пер. Пролетарский, пер. Луговой, пер. Водоёмный, ул. Хуртина, ул. Зелёная, пер. Речной, пер.Ипподромный, пер. Лермонтова, ул. Карабанова, ул. Гаврилкова, ул. Подгорная, пер. Подгорный, пер. Зелёный, пер. Набережный, ул.Ю.Смирнова, ул. Набережная, пер. Водоёмный, пер. Революции, ул. Революции, ул. Дачная, ул. Ягодная, ул. Западная, ул. Рузаевская»

Лист

49

226	456 033.75	1 319 984.24	091°34'05"	24.12
227	456 033.09	1 320 008.35	001°36'08"	4.29
228	456 037.38	1 320 008.47	091°34'31"	4.00
229	456 037.27	1 320 012.47	181°36'08"	4.29
230	456 032.98	1 320 012.35	091°35'43"	11.85
231	456 032.65	1 320 024.20	090°35'39"	42.43
232	456 032.21	1 320 066.63	000°46'15"	2.23
233	456 034.44	1 320 066.66	090°34'23"	4.00
234	456 034.40	1 320 070.66	180°40'38"	4.23
235	456 030.17	1 320 070.61	270°36'11"	0.95
236	456 030.18	1 320 069.66	180°34'23"	2.00
237	456 028.18	1 320 069.64	270°35'30"	45.52
238	456 028.65	1 320 024.12	271°34'29"	40.03
239	456 029.75	1 319 984.11	272°03'31"	70.99
240	456 032.30	1 319 913.17	270°46'30"	17.00
241	456 032.53	1 319 896.17	271°57'04"	32.31
242	456 033.63	1 319 863.88	180°00'00"	5.61
243	456 028.02	1 319 863.88	086°57'08"	19.00
244	456 029.03	1 319 882.85	090°52'24"	48.56
245	456 028.29	1 319 931.40	101°15'03"	24.70
246	456 023.47	1 319 955.63	091°28'08"	34.33
247	456 022.59	1 319 989.95	063°17'37"	3.63
248	456 024.22	1 319 993.19	016°17'30"	3.64
249	456 027.71	1 319 994.21	090°16'19"	50.55
250	456 027.47	1 320 044.76	092°53'54"	43.91
251	456 025.25	1 320 088.61	102°13'09"	28.30
252	456 019.26	1 320 116.27	081°40'09"	10.91
253	456 020.84	1 320 127.06	102°08'24"	29.24
254	456 014.69	1 320 155.65	095°46'17"	21.58
255	456 012.52	1 320 177.12	106°42'39"	28.69
256	456 004.27	1 320 204.60	117°52'10"	11.79
257	455 998.76	1 320 215.02	123°10'05"	7.00
258	455 994.93	1 320 220.88	146°15'07"	10.98
259	455 985.80	1 320 226.98	095°55'14"	1.36
260	455 985.66	1 320 228.33	186°01'26"	4.00
261	455 981.68	1 320 227.91	276°12'12"	3.24
262	455 982.03	1 320 224.69	326°15'25"	12.03
263	455 992.03	1 320 218.01	303°09'36"	6.00
264	455 995.31	1 320 212.99	297°50'39"	11.22
265	456 000.55	1 320 203.07	286°45'50"	23.75
266	456 007.40	1 320 180.33	286°28'30"	4.16
267	456 008.58	1 320 176.34	275°45'43"	18.83
268	456 010.47	1 320 157.61	185°21'21"	0.64
269	456 009.83	1 320 157.55	275°44'21"	4.00
270	456 010.23	1 320 153.57	005°42'38"	0.80
271	456 011.03	1 320 153.65	282°07'32"	22.18

Проект планировки территории линейного объекта: «Внутрипоселковый газопровод в северо-западной части г. Инза по ул.Садовая, пер. Садовый, ул. Луговая, пер. Железнодорожный, пер. Лермонтова, пер. Пролетарский, пер. Луговой, пер. Водоёмный, ул. Хуртина, ул. Зелёная, пер. Речной, пер.Ипподромный, пер. Лермонтова, ул. Карабанова, ул. Гаврилкова, ул. Подгорная, пер. Подгорный, пер. Зелёный, пер. Набережный, ул.Ю.Смирнова, ул. Набережная, пер. Водоёмный, пер. Революции, ул. Революции, ул. Дачная, ул. Ягодная, ул. Западная, ул. Рузаевская»

Лист

50

272	456 015.69	1 320 131.96	195°56'43"	0.07
273	456 015.62	1 320 131.94	282°05'41"	4.01
274	456 016.46	1 320 128.02	286°13'13"	1.15
275	456 016.78	1 320 126.92	261°30'26"	2.23
276	456 016.45	1 320 124.71	171°42'03"	11.99
277	456 004.59	1 320 126.44	182°33'15"	2.69
278	456 001.90	1 320 126.32	188°18'00"	29.09
279	455 973.11	1 320 122.12	098°21'19"	7.91
280	455 971.96	1 320 129.95	093°32'27"	17.16
281	455 970.90	1 320 147.08	107°30'57"	20.50
282	455 964.73	1 320 166.63	122°29'09"	60.18
283	455 932.41	1 320 217.39	117°23'39"	25.04
284	455 920.89	1 320 239.62	124°30'31"	4.47
285	455 918.36	1 320 243.30	180°00'00"	0.05
286	455 918.31	1 320 243.30	111°48'05"	0.22
287	455 918.23	1 320 243.50	117°33'38"	11.58
288	455 912.87	1 320 253.77	026°33'54"	0.18
289	455 913.03	1 320 253.85	117°39'07"	4.01
290	455 911.17	1 320 257.40	205°01'01"	0.17
291	455 911.02	1 320 257.33	117°24'27"	2.43
292	455 909.90	1 320 259.49	114°55'08"	28.96
293	455 897.70	1 320 285.75	184°48'32"	5.25
294	455 892.47	1 320 285.31	093°20'09"	5.50
295	455 892.15	1 320 290.80	155°12'56"	21.45
296	455 872.68	1 320 299.79	065°13'45"	9.28
297	455 876.57	1 320 308.22	081°08'56"	5.39
298	455 877.40	1 320 313.55	078°41'24"	0.05
299	455 877.41	1 320 313.60	081°09'53"	3.91
300	455 878.01	1 320 317.46	026°22'02"	2.59
301	455 880.33	1 320 318.61	077°39'39"	0.33
302	455 880.40	1 320 318.93	075°57'50"	0.04
303	455 880.41	1 320 318.97	076°46'29"	15.08
304	455 883.86	1 320 333.65	090°18'05"	24.71
305	455 883.73	1 320 358.36	082°09'36"	29.62
306	455 887.77	1 320 387.70	090°00'00"	0.87
307	455 887.77	1 320 388.57	359°32'44"	18.91
308	455 906.68	1 320 388.42	004°18'58"	5.85
309	455 912.51	1 320 388.86	355°44'48"	18.74
310	455 931.20	1 320 387.47	001°29'01"	71.84
311	456 003.02	1 320 389.33	000°00'00"	0.05
312	456 003.07	1 320 389.33	001°28'41"	12.79
313	456 015.86	1 320 389.66	001°31'08"	10.56
314	456 026.42	1 320 389.94	001°29'03"	121.23
315	456 147.61	1 320 393.08	070°36'54"	69.81
316	456 170.78	1 320 458.93	094°56'58"	104.78
317	456 161.74	1 320 563.32	114°41'33"	11.63

Проект планировки территории линейного объекта: «Внутрипоселковый газопровод в северо-западной части г. Инза по ул.Садовая, пер. Садовый, ул. Луговая, пер. Железнодорожный, пер. Лермонтова, пер. Пролетарский, пер. Луговой, пер. Водоёмный, ул. Хуртина, ул. Зелёная, пер. Речной, пер.Ипподромный, пер. Лермонтова, ул. Карабанова, ул. Гаврилкова, ул. Подгорная, пер. Подгорный, пер. Зелёный, пер. Набережный, ул.Ю.Смирнова, ул. Набережная, пер. Водоёмный, пер. Революции, ул. Революции, ул. Дачная, ул. Ягодная, ул. Западная, ул. Рузаевская»

Лист

51

318	456 156.88	1 320 573.89	096°57'05"	82.29
319	456 146.92	1 320 655.58	006°56'12"	9.44
320	456 156.29	1 320 656.72	003°28'18"	164.31
321	456 320.30	1 320 666.67	024°20'12"	74.64
322	456 388.31	1 320 697.43	344°59'28"	4.29
323	456 392.45	1 320 696.32	074°55'15"	4.00
324	456 393.49	1 320 700.18	164°53'39"	5.72
325	456 387.97	1 320 701.67	204°20'38"	75.35
326	456 319.32	1 320 670.61	183°28'15"	163.69
327	456 155.93	1 320 660.70	186°56'49"	13.56
328	456 142.47	1 320 659.06	276°57'09"	86.91
329	456 152.99	1 320 572.79	294°38'12"	11.56
330	456 157.81	1 320 562.28	274°57'06"	103.23
331	456 166.72	1 320 459.44	250°36'55"	66.19
332	456 144.75	1 320 397.00	181°29'06"	118.46
333	456 026.33	1 320 393.93	181°27'53"	10.56
334	456 015.77	1 320 393.66	181°29'07"	11.57
335	456 004.20	1 320 393.36	180°00'00"	0.03
336	456 004.17	1 320 393.36	181°29'09"	72.89
337	455 931.30	1 320 391.47	175°44'28"	18.85
338	455 912.50	1 320 392.87	184°22'46"	4.58
339	455 907.93	1 320 392.52	089°21'57"	2.71
340	455 907.96	1 320 395.23	179°25'37"	4.00
341	455 903.96	1 320 395.27	269°11'35"	2.13
342	455 903.93	1 320 393.14	179°32'17"	16.12
343	455 887.81	1 320 393.27	089°32'21"	17.41
344	455 887.95	1 320 410.68	000°06'22"	5.40
345	455 893.35	1 320 410.69	089°27'21"	22.11
346	455 893.56	1 320 432.80	180°06'20"	5.43
347	455 888.13	1 320 432.79	089°29'15"	10.06
348	455 888.22	1 320 442.85	000°00'00"	3.72
349	455 891.94	1 320 442.85	090°17'50"	38.57
350	455 891.74	1 320 481.42	179°17'23"	2.42
351	455 889.32	1 320 481.45	115°42'36"	3.00
352	455 888.02	1 320 484.15	089°34'24"	5.37
353	455 888.06	1 320 489.52	359°32'02"	14.75
354	455 902.81	1 320 489.40	269°24'13"	33.63
355	455 902.46	1 320 455.77	359°25'37"	4.00
356	455 906.46	1 320 455.73	089°24'13"	33.63
357	455 906.81	1 320 489.36	359°29'27"	2.25
358	455 909.06	1 320 489.34	089°35'22"	6.98
359	455 909.11	1 320 496.32	088°39'29"	100.77
360	455 911.47	1 320 597.06	087°37'20"	34.71
361	455 912.91	1 320 631.74	090°00'00"	0.05
362	455 912.91	1 320 631.79	087°37'03"	13.71
363	455 913.48	1 320 645.49	087°32'33"	11.66

Проект планировки территории линейного объекта: «Внутрипоселковый газопровод в северо-западной части г. Инза по ул.Садовая, пер. Садовый, ул. Луговая, пер. Железнодорожный, пер. Лермонтова, пер. Пролетарский, пер. Луговой, пер. Водоёмный, ул. Хуртина, ул. Зелёная, пер. Речной, пер.Ипподромный, пер. Лермонтова, ул. Карабанова, ул. Гаврилкова, ул. Подгорная, пер. Подгорный, пер. Зелёный, пер. Набережный, ул.Ю.Смирнова, ул. Набережная, пер. Водоёмный, пер. Революции, ул. Революции, ул. Дачная, ул. Ягодная, ул. Западная, ул. Рузаевская»

Лист

52

364	455 913.98	1 320 657.14	090°00'00"	0.04
365	455 913.98	1 320 657.18	087°32'36"	27.30
366	455 915.15	1 320 684.45	087°21'15"	22.31
367	455 916.18	1 320 706.74	090°00'00"	0.02
368	455 916.18	1 320 706.76	087°21'14"	16.68
369	455 916.95	1 320 723.42	087°55'14"	9.65
370	455 917.30	1 320 733.06	090°00'00"	0.02
371	455 917.30	1 320 733.08	087°55'09"	12.12
372	455 917.74	1 320 745.19	177°50'30"	3.98
373	455 913.76	1 320 745.34	267°56'34"	12.26
374	455 913.33	1 320 733.10	270°00'00"	0.02
375	455 913.32	1 320 733.09	267°53'32"	9.52
376	455 912.97	1 320 723.58	267°22'10"	16.78
377	455 912.20	1 320 706.82	270°00'00"	0.03
378	455 912.20	1 320 706.79	267°20'20"	22.18
379	455 911.17	1 320 684.63	267°32'27"	27.03
380	455 910.01	1 320 657.62	270°00'00"	0.05
381	455 910.01	1 320 657.57	267°32'53"	11.92
382	455 909.50	1 320 645.66	267°36'00"	13.61
383	455 908.93	1 320 632.06	270°00'00"	0.05
384	455 908.93	1 320 632.01	267°37'57"	34.86
385	455 907.49	1 320 597.18	268°39'32"	100.83
386	455 905.13	1 320 496.38	269°25'51"	3.02
387	455 905.10	1 320 493.36	179°31'10"	16.69
388	455 888.41	1 320 493.50	066°20'55"	2.99
389	455 889.61	1 320 496.24	094°45'08"	16.54
390	455 888.24	1 320 512.72	089°30'58"	5.92
391	455 888.29	1 320 518.64	090°00'00"	46.01
392	455 888.29	1 320 564.65	000°10'49"	3.18
393	455 891.47	1 320 564.66	089°14'05"	83.87
394	455 892.59	1 320 648.52	137°36'23"	4.82
395	455 889.03	1 320 651.77	090°20'17"	6.78
396	455 888.99	1 320 658.55	081°51'26"	12.78
397	455 890.80	1 320 671.20	089°06'47"	25.19
398	455 891.19	1 320 696.39	092°51'18"	7.83
399	455 890.80	1 320 704.21	079°13'26"	36.21
400	455 897.57	1 320 739.78	087°37'41"	10.15
401	455 897.99	1 320 749.92	088°02'35"	8.79
402	455 898.29	1 320 758.70	066°57'19"	3.42
403	455 899.63	1 320 761.85	110°27'02"	8.27
404	455 896.74	1 320 769.60	080°49'55"	9.60
405	455 898.27	1 320 779.08	088°14'23"	61.20
406	455 900.15	1 320 840.25	000°06'48"	5.06
407	455 905.21	1 320 840.26	090°00'00"	13.58
408	455 905.21	1 320 853.84	176°21'55"	4.89
409	455 900.33	1 320 854.15	086°06'44"	1.03

Проект планировки территории линейного объекта: «Внутрипоселковый газопровод в северо-западной части г. Инза по ул.Садовая, пер. Садовый, ул. Луговая, пер. Железнодорожный, пер. Лермонтова, пер. Пролетарский, пер. Луговой, пер. Водоёмный, ул. Хуртина, ул. Зелёная, пер. Речной, пер.Ипподромный, пер. Лермонтова, ул. Карабанова, ул. Гаврилкова, ул. Подгорная, пер. Подгорный, пер. Зелёный, пер. Набережный, ул.Ю.Смирнова, ул. Набережная, пер. Водоёмный, пер. Революции, ул. Революции, ул. Дачная, ул. Ягодная, ул. Западная, ул. Рузаевская»

Лист

53

410	455 900.40	1 320 855.18	356°20'54"	19.00
411	455 919.36	1 320 853.97	266°20'56"	22.93
412	455 917.90	1 320 831.09	354°04'39"	2.42
413	455 920.31	1 320 830.84	263°58'57"	7.06
414	455 919.57	1 320 823.82	175°48'33"	2.33
415	455 917.25	1 320 823.99	264°50'48"	7.57
416	455 916.57	1 320 816.45	270°33'43"	26.51
417	455 916.83	1 320 789.94	265°10'10"	1.43
418	455 916.71	1 320 788.52	270°00'00"	0.05
419	455 916.71	1 320 788.47	265°21'59"	24.88
420	455 914.70	1 320 763.67	270°00'00"	0.04
421	455 914.70	1 320 763.63	265°17'02"	4.01
422	455 914.37	1 320 759.63	355°23'28"	15.68
423	455 930.00	1 320 758.37	354°15'39"	57.60
424	455 987.31	1 320 752.61	263°45'47"	3.68
425	455 986.91	1 320 748.95	353°50'56"	4.01
426	455 990.90	1 320 748.52	083°58'00"	3.71
427	455 991.29	1 320 752.21	354°11'01"	5.92
428	455 997.18	1 320 751.61	023°53'17"	18.77
429	456 014.34	1 320 759.21	087°32'18"	36.55
430	456 015.91	1 320 795.73	153°48'35"	7.52
431	456 009.16	1 320 799.05	088°11'09"	2.21
432	456 009.23	1 320 801.26	178°17'25"	2.01
433	456 007.22	1 320 801.32	088°29'33"	0.76
434	456 007.24	1 320 802.08	178°18'04"	2.36
435	456 004.88	1 320 802.15	268°16'54"	4.00
436	456 004.76	1 320 798.15	358°27'07"	0.37
437	456 005.13	1 320 798.14	268°08'25"	1.54
438	456 005.08	1 320 796.60	333°46'37"	7.49
439	456 011.80	1 320 793.29	267°32'23"	31.45
440	456 010.45	1 320 761.87	203°53'24"	15.24
441	455 996.52	1 320 755.70	174°15'46"	10.70
442	455 985.87	1 320 756.77	085°18'05"	0.73
443	455 985.93	1 320 757.50	175°25'34"	4.01
444	455 981.93	1 320 757.82	265°36'05"	0.65
445	455 981.88	1 320 757.17	174°15'27"	51.77
446	455 930.37	1 320 762.35	175°21'00"	11.72
447	455 918.69	1 320 763.30	086°11'09"	0.15
448	455 918.70	1 320 763.45	090°00'00"	0.05
449	455 918.70	1 320 763.50	085°21'59"	24.88
450	455 920.71	1 320 788.30	078°41'24"	0.05
451	455 920.72	1 320 788.35	085°39'42"	1.45
452	455 920.83	1 320 789.80	090°32'27"	26.49
453	455 920.58	1 320 816.29	084°33'35"	0.21
454	455 920.60	1 320 816.50	090°00'00"	0.03
455	455 920.60	1 320 816.53	084°58'05"	3.19

Проект планировки территории линейного объекта: «Внутрипоселковый газопровод в северо-западной части г. Инза по ул.Садовая, пер. Садовый, ул. Луговая, пер. Железнодорожный, пер. Лермонтова, пер. Пролетарский, пер. Луговой, пер. Водоёмный, ул. Хуртина, ул. Зелёная, пер. Речной, пер.Ипподромный, пер. Лермонтова, ул. Карабанова, ул. Гаврилкова, ул. Подгорная, пер. Подгорный, пер. Зелёный, пер. Набережный, ул.Ю.Смирнова, ул. Набережная, пер. Водоёмный, пер. Революции, ул. Революции, ул. Дачная, ул. Ягодная, ул. Западная, ул. Рузаевская»

Лист

54

456	455 920.88	1 320 819.71	355°43'02"	2.28
457	455 923.15	1 320 819.54	084°02'43"	14.94
458	455 924.70	1 320 834.40	173°58'46"	2.57
459	455 922.14	1 320 834.67	086°20'12"	3.29
460	455 922.35	1 320 837.95	090°00'00"	0.04
461	455 922.35	1 320 837.99	086°21'22"	19.04
462	455 923.56	1 320 856.99	356°43'46"	0.35
463	455 923.91	1 320 856.97	088°34'17"	4.01
464	455 924.01	1 320 860.98	173°59'28"	0.19
465	455 923.82	1 320 861.00	086°27'09"	3.72
466	455 924.05	1 320 864.71	033°56'03"	3.91
467	455 927.29	1 320 866.89	086°40'11"	9.30
468	455 927.83	1 320 876.17	144°50'12"	3.56
469	455 924.92	1 320 878.22	089°40'54"	12.60
470	455 924.99	1 320 890.82	085°51'24"	13.43
471	455 925.96	1 320 904.21	355°27'29"	4.29
472	455 930.24	1 320 903.87	085°30'21"	12.89
473	455 931.25	1 320 916.72	090°00'00"	0.04
474	455 931.25	1 320 916.76	085°31'26"	3.97
475	455 931.56	1 320 920.72	175°54'52"	3.65
476	455 927.92	1 320 920.98	180°00'00"	0.04
477	455 927.88	1 320 920.98	175°36'05"	1.30
478	455 926.58	1 320 921.08	085°27'57"	9.74
479	455 927.35	1 320 930.79	355°41'02"	0.53
480	455 927.88	1 320 930.75	085°24'11"	3.99
481	455 928.20	1 320 934.73	175°45'49"	0.54
482	455 927.66	1 320 934.77	085°27'57"	14.93
483	455 928.84	1 320 949.65	083°40'38"	7.26
484	455 929.64	1 320 956.87	173°39'35"	3.98
485	455 925.68	1 320 957.31	263°34'56"	7.34
486	455 924.86	1 320 950.02	265°28'50"	32.74
487	455 922.28	1 320 917.38	355°59'16"	5.00
488	455 927.27	1 320 917.03	265°29'16"	8.90
489	455 926.57	1 320 908.16	175°28'45"	4.31
490	455 922.27	1 320 908.50	265°51'23"	17.58
491	455 921.00	1 320 890.97	269°41'26"	14.81
492	455 920.92	1 320 876.16	324°52'15"	3.42
493	455 923.72	1 320 874.19	266°38'01"	5.11
494	455 923.42	1 320 869.09	213°53'39"	3.89
495	455 920.19	1 320 866.92	266°21'50"	8.99
496	455 919.62	1 320 857.95	176°21'01"	19.01
497	455 900.65	1 320 859.16	086°20'49"	14.44
498	455 901.57	1 320 873.57	055°47'29"	7.97
499	455 906.05	1 320 880.16	084°02'42"	4.43
500	455 906.51	1 320 884.57	085°26'32"	35.11
501	455 909.30	1 320 919.57	355°18'51"	4.28

Проект планировки территории линейного объекта: «Внутрипоселковый газопровод в северо-западной части г. Инза по ул.Садовая, пер. Садовый, ул. Луговая, пер. Железнодорожный, пер. Лермонтова, пер. Пролетарский, пер. Луговой, пер. Водоёмный, ул. Хуртина, ул. Зелёная, пер. Речной, пер.Ипподромный, пер. Лермонтова, ул. Карабанова, ул. Гаврилкова, ул. Подгорная, пер. Подгорный, пер. Зелёный, пер. Набережный, ул.Ю.Смирнова, ул. Набережная, пер. Водоёмный, пер. Революции, ул. Революции, ул. Дачная, ул. Ягодная, ул. Западная, ул. Рузаевская»

Лист

55

502	455 913.57	1 320 919.22	084°57'17"	49.35
503	455 917.91	1 320 968.38	082°42'29"	21.27
504	455 920.61	1 320 989.48	100°07'54"	17.17
505	455 917.59	1 321 006.38	120°41'59"	15.63
506	455 909.61	1 321 019.82	091°06'29"	5.17
507	455 909.51	1 321 024.99	181°08'45"	2.00
508	455 907.51	1 321 024.95	091°07'24"	0.51
509	455 907.50	1 321 025.46	180°52'53"	2.60
510	455 904.90	1 321 025.42	270°51'34"	4.00
511	455 904.96	1 321 021.42	000°55'27"	0.62
512	455 905.58	1 321 021.43	271°02'44"	2.74
513	455 905.63	1 321 018.69	300°41'35"	15.97
514	455 913.78	1 321 004.96	280°07'01"	15.83
515	455 916.56	1 320 989.38	262°42'50"	20.74
516	455 913.93	1 320 968.81	264°56'44"	40.41
517	455 910.37	1 320 928.56	174°57'27"	0.34
518	455 910.03	1 320 928.59	264°58'28"	4.00
519	455 909.68	1 320 924.61	354°57'27"	0.34
520	455 910.02	1 320 924.58	265°03'15"	1.04
521	455 909.93	1 320 923.54	175°17'32"	7.68
522	455 902.28	1 320 924.17	179°23'19"	45.92
523	455 856.36	1 320 924.66	088°20'52"	2.08
524	455 856.42	1 320 926.74	178°25'29"	4.00
525	455 852.42	1 320 926.85	268°08'07"	2.15
526	455 852.35	1 320 924.70	179°29'19"	29.13
527	455 823.22	1 320 924.96	178°23'05"	13.13
528	455 810.10	1 320 925.33	186°46'04"	12.73
529	455 797.46	1 320 923.83	191°17'43"	38.19
530	455 760.01	1 320 916.35	197°37'15"	9.35
531	455 751.10	1 320 913.52	182°56'08"	5.86
532	455 745.25	1 320 913.22	108°28'04"	11.05
533	455 741.75	1 320 923.70	092°24'13"	10.73
534	455 741.30	1 320 934.42	002°52'30"	9.17
535	455 750.46	1 320 934.88	092°51'45"	4.00
536	455 750.26	1 320 938.88	182°53'04"	9.14
537	455 741.13	1 320 938.42	092°26'12"	15.05
538	455 740.49	1 320 953.46	096°08'22"	39.08
539	455 736.31	1 320 992.32	006°09'28"	11.09
540	455 747.34	1 320 993.51	096°09'59"	4.00
541	455 746.91	1 320 997.49	186°09'28"	11.09
542	455 735.88	1 320 996.30	096°10'13"	5.95
543	455 735.24	1 321 002.22	100°19'16"	18.75
544	455 731.88	1 321 020.67	006°48'52"	1.60
545	455 733.47	1 321 020.86	096°44'06"	4.01
546	455 733.00	1 321 024.84	186°49'06"	1.85
547	455 731.16	1 321 024.62	100°20'44"	11.30

Проект планировки территории линейного объекта: «Внутрипоселковый газопровод в северо-западной части г. Инза по ул.Садовая, пер. Садовый, ул. Луговая, пер. Железнодорожный, пер. Лермонтова, пер. Пролетарский, пер. Луговой, пер. Водоёмный, ул. Хуртина, ул. Зелёная, пер. Речной, пер.Ипподромный, пер. Лермонтова, ул. Карабанова, ул. Гаврилкова, ул. Подгорная, пер. Подгорный, пер. Зелёный, пер. Набережный, ул.Ю.Смирнова, ул. Набережная, пер. Водоёмный, пер. Революции, ул. Революции, ул. Дачная, ул. Ягодная, ул. Западная, ул. Рузаевская»

Лист

56

548	455 729.13	1 321 035.74	010°20'11"	17.89
549	455 746.73	1 321 038.95	004°01'51"	61.74
550	455 808.32	1 321 043.29	275°12'39"	6.28
551	455 808.89	1 321 037.04	005°10'06"	4.00
552	455 812.87	1 321 037.40	095°13'33"	8.23
553	455 812.12	1 321 045.60	185°00'02"	0.80
554	455 811.32	1 321 045.53	094°03'54"	1.97
555	455 811.18	1 321 047.50	184°03'13"	2.55
556	455 808.64	1 321 047.32	184°01'58"	62.56
557	455 746.23	1 321 042.92	190°20'39"	22.11
558	455 724.48	1 321 038.95	280°19'45"	37.92
559	455 731.28	1 321 001.64	276°08'24"	31.60
560	455 734.66	1 320 970.22	187°28'57"	3.38
561	455 731.31	1 320 969.78	277°28'51"	3.99
562	455 731.83	1 320 965.82	007°30'51"	3.29
563	455 735.09	1 320 966.25	276°08'53"	13.17
564	455 736.50	1 320 953.16	272°26'00"	21.67
565	455 737.42	1 320 931.51	182°25'45"	3.30
566	455 734.12	1 320 931.37	272°26'01"	4.00
567	455 734.29	1 320 927.37	002°25'45"	3.30
568	455 737.59	1 320 927.51	272°23'47"	4.54
569	455 737.78	1 320 922.97	288°26'06"	4.78
570	455 739.29	1 320 918.44	198°26'06"	3.86
571	455 735.63	1 320 917.22	190°23'44"	32.20
572	455 703.96	1 320 911.41	153°49'22"	4.62
573	455 699.81	1 320 913.45	193°29'57"	6.47
574	455 693.52	1 320 911.94	103°30'11"	6.00
575	455 692.12	1 320 917.77	193°37'07"	3.99
576	455 688.24	1 320 916.83	283°31'32"	5.99
577	455 689.64	1 320 911.01	193°31'51"	10.17
578	455 679.75	1 320 908.63	242°24'10"	2.98
579	455 678.37	1 320 905.99	192°36'43"	20.20
580	455 658.66	1 320 901.58	200°07'33"	5.14
581	455 653.83	1 320 899.81	110°08'53"	10.68
582	455 650.15	1 320 909.84	120°49'14"	16.45
583	455 641.72	1 320 923.97	107°15'49"	68.84
584	455 621.29	1 320 989.71	112°00'14"	33.63
585	455 608.69	1 321 020.89	187°39'41"	22.65
586	455 586.24	1 321 017.87	193°50'13"	66.23
587	455 521.93	1 321 002.03	200°42'37"	19.12
588	455 504.05	1 320 995.27	290°44'22"	24.14
589	455 512.60	1 320 972.69	299°28'09"	36.10
590	455 530.36	1 320 941.26	296°30'03"	15.96
591	455 537.48	1 320 926.98	026°49'19"	1.99
592	455 539.26	1 320 927.88	296°23'42"	1.51
593	455 539.93	1 320 926.53	026°41'35"	2.00

Проект планировки территории линейного объекта: «Внутрипоселковый газопровод в северо-западной части г. Инза по ул.Садовая, пер. Садовый, ул. Луговая, пер. Железнодорожный, пер. Лермонтова, пер. Пролетарский, пер. Луговой, пер. Водоёмный, ул. Хуртина, ул. Зелёная, пер. Речной, пер.Ипподромный, пер. Лермонтова, ул. Карабанова, ул. Гаврилкова, ул. Подгорная, пер. Подгорный, пер. Зелёный, пер. Набережный, ул.Ю.Смирнова, ул. Набережная, пер. Водоёмный, пер. Революции, ул. Революции, ул. Дачная, ул. Ягодная, ул. Западная, ул. Рузаевская»

Лист

57

594	455 541.72	1 320 927.43	116°37'45"	3.99
595	455 539.93	1 320 931.00	117°14'07"	3.06
596	455 538.53	1 320 933.72	116°17'47"	10.50
597	455 533.88	1 320 943.13	119°28'18"	35.89
598	455 516.22	1 320 974.38	110°13'29"	0.20
599	455 516.15	1 320 974.57	015°31'27"	0.56
600	455 516.69	1 320 974.72	105°21'20"	4.00
601	455 515.63	1 320 978.58	195°31'27"	0.93
602	455 514.73	1 320 978.33	110°45'12"	15.63
603	455 509.19	1 320 992.95	020°43'22"	14.89
604	455 523.12	1 320 998.22	013°51'24"	57.25
605	455 578.70	1 321 011.93	013°38'41"	8.52
606	455 586.98	1 321 013.94	007°41'40"	19.34
607	455 606.15	1 321 016.53	292°00'16"	13.10
608	455 611.06	1 321 004.38	201°57'16"	2.78
609	455 608.48	1 321 003.34	291°57'38"	4.01
610	455 609.98	1 320 999.62	021°57'16"	2.78
611	455 612.56	1 321 000.66	292°01'05"	13.26
612	455 617.53	1 320 988.37	287°16'08"	69.16
613	455 638.06	1 320 922.33	300°47'51"	16.54
614	455 646.53	1 320 908.12	290°04'57"	12.32
615	455 650.76	1 320 896.55	290°09'08"	20.26
616	455 657.74	1 320 877.53	276°48'44"	8.18
617	455 658.71	1 320 869.41	285°38'01"	7.57
618	455 660.75	1 320 862.12	285°38'55"	125.68
619	455 694.65	1 320 741.10	358°53'02"	6.16
620	455 700.81	1 320 740.98	290°26'48"	3.06
621	455 701.88	1 320 738.11	199°58'59"	0.70
622	455 701.22	1 320 737.87	290°26'56"	39.41
623	455 714.99	1 320 700.94	294°47'52"	30.16
624	455 727.64	1 320 673.56	300°05'37"	34.44
625	455 744.91	1 320 643.76	301°49'44"	24.76
626	455 757.97	1 320 622.72	302°07'33"	118.47
627	455 820.97	1 320 522.39	195°25'32"	22.11
628	455 799.66	1 320 516.51	102°31'44"	0.09
629	455 799.64	1 320 516.60	195°26'29"	2.97
630	455 796.78	1 320 515.81	175°33'49"	5.82
631	455 790.98	1 320 516.26	188°02'50"	2.93
632	455 788.08	1 320 515.85	150°41'52"	3.37
633	455 785.14	1 320 517.50	182°39'40"	6.68
634	455 778.47	1 320 517.19	190°35'22"	12.79
635	455 765.90	1 320 514.84	194°18'05"	11.01
636	455 755.23	1 320 512.12	213°55'24"	6.81
637	455 749.58	1 320 508.32	273°00'46"	0.19
638	455 749.59	1 320 508.13	195°02'51"	5.08
639	455 744.68	1 320 506.81	104°59'42"	0.58

Проект планировки территории линейного объекта: «Внутрипоселковый газопровод в северо-западной части г. Инза по ул.Садовая, пер. Садовый, ул. Луговая, пер. Железнодорожный, пер. Лермонтова, пер. Пролетарский, пер. Луговой, пер. Водоёмный, ул. Хуртина, ул. Зелёная, пер. Речной, пер.Ипподромный, пер. Лермонтова, ул. Карабанова, ул. Гаврилкова, ул. Подгорная, пер. Подгорный, пер. Зелёный, пер. Набережный, ул.Ю.Смирнова, ул. Набережная, пер. Водоёмный, пер. Революции, ул. Революции, ул. Дачная, ул. Ягодная, ул. Западная, ул. Рузаевская»

Лист

58

640	455 744.53	1 320 507.37	095°39'02"	5.69
641	455 743.97	1 320 513.03	115°25'50"	9.04
642	455 740.09	1 320 521.19	022°37'12"	0.13
643	455 740.21	1 320 521.24	112°04'04"	3.99
644	455 738.71	1 320 524.94	202°22'48"	0.37
645	455 738.37	1 320 524.80	115°20'25"	4.60
646	455 736.40	1 320 528.96	115°04'31"	24.94
647	455 725.83	1 320 551.55	073°27'44"	3.06
648	455 726.70	1 320 554.48	114°51'32"	5.26
649	455 724.49	1 320 559.25	204°53'13"	10.38
650	455 715.07	1 320 554.88	114°46'31"	4.01
651	455 713.39	1 320 558.52	115°18'01"	8.31
652	455 709.84	1 320 566.03	137°59'32"	8.26
653	455 703.70	1 320 571.56	117°58'11"	1.64
654	455 702.93	1 320 573.01	027°43'07"	12.00
655	455 713.55	1 320 578.59	117°36'14"	3.45
656	455 711.95	1 320 581.65	026°33'54"	0.18
657	455 712.11	1 320 581.73	118°17'28"	4.01
658	455 710.21	1 320 585.26	207°12'58"	0.39
659	455 709.86	1 320 585.08	128°57'36"	9.54
660	455 703.86	1 320 592.50	119°20'46"	2.67
661	455 702.55	1 320 594.83	029°14'56"	0.86
662	455 703.30	1 320 595.25	119°30'50"	4.00
663	455 701.33	1 320 598.73	209°14'56"	0.86
664	455 700.58	1 320 598.31	119°30'51"	3.39
665	455 698.91	1 320 601.26	027°38'46"	0.24
666	455 699.12	1 320 601.37	119°30'50"	4.00
667	455 697.15	1 320 604.85	210°57'50"	0.23
668	455 696.95	1 320 604.73	120°42'55"	1.98
669	455 695.94	1 320 606.43	031°38'41"	1.01
670	455 696.80	1 320 606.96	121°40'22"	4.02
671	455 694.69	1 320 610.38	212°00'19"	0.94
672	455 693.89	1 320 609.88	120°47'23"	9.59
673	455 688.98	1 320 618.12	030°41'59"	1.49
674	455 690.26	1 320 618.88	120°40'08"	4.00
675	455 688.22	1 320 622.32	210°30'16"	1.50
676	455 686.93	1 320 621.56	120°45'46"	6.35
677	455 683.68	1 320 627.02	030°29'00"	1.64
678	455 685.09	1 320 627.85	120°44'35"	3.56
679	455 683.27	1 320 630.91	074°03'17"	1.46
680	455 683.67	1 320 632.31	120°45'04"	6.00
681	455 680.60	1 320 637.47	128°32'45"	19.63
682	455 668.37	1 320 652.82	038°38'08"	3.70
683	455 671.26	1 320 655.13	128°31'34"	4.01
684	455 668.76	1 320 658.27	218°36'34"	3.56
685	455 665.98	1 320 656.05	121°37'23"	9.69

686	455 660.90	1 320 664.30	065°53'27"	1.98
687	455 661.71	1 320 666.11	116°05'50"	6.02
688	455 659.06	1 320 671.52	173°23'12"	2.08
689	455 656.99	1 320 671.76	120°00'56"	3.94
690	455 655.02	1 320 675.17	210°45'46"	0.49
691	455 654.60	1 320 674.92	120°01'55"	31.43
692	455 638.87	1 320 702.13	018°50'02"	1.36
693	455 640.16	1 320 702.57	108°36'56"	4.01
694	455 638.88	1 320 706.37	198°49'29"	1.39
695	455 637.56	1 320 705.92	108°43'07"	2.56
696	455 636.74	1 320 708.34	118°33'44"	17.97
697	455 628.15	1 320 724.12	028°34'45"	2.93
698	455 630.72	1 320 725.52	118°33'12"	4.00
699	455 628.81	1 320 729.03	208°30'56"	2.89
700	455 626.27	1 320 727.65	112°08'19"	11.99
701	455 621.75	1 320 738.76	107°06'34"	6.15
702	455 619.94	1 320 744.64	017°05'19"	2.96
703	455 622.77	1 320 745.51	107°01'44"	4.00
704	455 621.60	1 320 749.33	197°01'55"	2.97
705	455 618.76	1 320 748.46	107°08'28"	14.28
706	455 614.55	1 320 762.11	108°11'35"	5.99
707	455 612.68	1 320 767.80	017°15'06"	3.68
708	455 616.19	1 320 768.89	107°15'37"	4.01
709	455 615.00	1 320 772.72	197°16'18"	3.74
710	455 611.43	1 320 771.61	108°09'54"	18.12
711	455 605.78	1 320 788.83	108°29'29"	12.86
712	455 601.70	1 320 801.03	018°33'24"	4.46
713	455 605.93	1 320 802.45	108°36'56"	4.01
714	455 604.65	1 320 806.25	198°33'24"	4.46
715	455 600.42	1 320 804.83	108°27'24"	8.34
716	455 597.78	1 320 812.74	108°48'06"	12.35
717	455 593.80	1 320 824.43	019°28'21"	4.89
718	455 598.41	1 320 826.06	109°28'48"	3.99
719	455 597.08	1 320 829.82	199°24'26"	4.85
720	455 592.51	1 320 828.21	108°47'34"	19.74
721	455 586.15	1 320 846.90	059°32'04"	5.13
722	455 588.75	1 320 851.32	104°48'43"	19.17
723	455 583.85	1 320 869.85	016°23'22"	0.18
724	455 584.02	1 320 869.90	105°00'18"	4.02
725	455 582.98	1 320 873.78	197°21'14"	0.17
726	455 582.82	1 320 873.73	104°47'42"	11.36
727	455 579.92	1 320 884.71	194°45'56"	4.00
728	455 576.05	1 320 883.69	284°48'04"	32.88
729	455 584.45	1 320 851.90	239°35'42"	5.28
730	455 581.78	1 320 847.35	288°47'19"	37.91
731	455 593.99	1 320 811.46	288°30'51"	25.19

Проект планировки территории линейного объекта: «Внутрипоселковый газопровод в северо-западной части г. Инза по ул.Садовая, пер. Садовый, ул. Луговая, пер. Железнодорожный, пер. Лермонтова, пер. Пролетарский, пер. Луговой, пер. Водоёмный, ул. Хуртина, ул. Зелёная, пер. Речной, пер.Ипподромный, пер. Лермонтова, ул. Карабанова, ул. Гаврилкова, ул. Подгорная, пер. Подгорный, пер. Зелёный, пер. Набережный, ул.Ю.Смирнова, ул. Набережная, пер. Водоёмный, пер. Революции, ул. Революции, ул. Дачная, ул. Ягодная, ул. Западная, ул. Рузаевская»

Лист

60

732	455 601.99	1 320 787.57	288°09'50"	28.07
733	455 610.74	1 320 760.90	287°08'13"	24.57
734	455 617.98	1 320 737.42	292°09'31"	12.81
735	455 622.81	1 320 725.56	298°34'27"	21.43
736	455 633.06	1 320 706.74	288°36'15"	6.43
737	455 635.11	1 320 700.65	300°01'42"	37.61
738	455 653.93	1 320 668.09	353°21'25"	2.51
739	455 656.42	1 320 667.80	296°10'31"	1.97
740	455 657.29	1 320 666.03	246°05'24"	2.22
741	455 656.39	1 320 664.00	301°35'25"	13.17
742	455 663.29	1 320 652.78	308°33'23"	22.49
743	455 677.31	1 320 635.19	300°44'32"	3.99
744	455 679.35	1 320 631.76	254°00'44"	3.70
745	455 678.33	1 320 628.20	300°45'34"	29.84
746	455 693.59	1 320 602.56	299°27'49"	14.15
747	455 700.55	1 320 590.24	308°55'33"	10.76
748	455 707.31	1 320 581.87	297°41'58"	1.81
749	455 708.15	1 320 580.27	207°43'07"	8.00
750	455 701.07	1 320 576.55	117°39'07"	8.02
751	455 697.35	1 320 583.65	118°39'37"	21.16
752	455 687.20	1 320 602.22	033°19'52"	2.66
753	455 689.42	1 320 603.68	117°03'36"	15.01
754	455 682.59	1 320 617.05	123°34'32"	15.28
755	455 674.14	1 320 629.78	120°38'05"	21.80
756	455 663.03	1 320 648.54	124°51'17"	22.92
757	455 649.93	1 320 667.35	119°17'27"	27.08
758	455 636.68	1 320 690.97	209°09'43"	2.07
759	455 634.87	1 320 689.96	119°14'34"	42.03
760	455 614.34	1 320 726.63	029°06'29"	3.12
761	455 617.07	1 320 728.15	117°02'17"	10.30
762	455 612.39	1 320 737.32	106°41'25"	84.65
763	455 588.08	1 320 818.40	109°46'02"	27.88
764	455 578.65	1 320 844.64	108°07'16"	14.44
765	455 574.16	1 320 858.36	105°35'17"	13.43
766	455 570.55	1 320 871.30	111°31'47"	13.71
767	455 565.52	1 320 884.05	201°30'34"	4.01
768	455 561.79	1 320 882.58	291°22'14"	2.47
769	455 562.69	1 320 880.28	198°26'06"	0.06
770	455 562.63	1 320 880.26	291°33'43"	4.00
771	455 564.10	1 320 876.54	026°33'54"	0.07
772	455 564.16	1 320 876.57	291°31'44"	7.03
773	455 566.74	1 320 870.03	285°35'08"	7.00
774	455 568.62	1 320 863.29	195°25'20"	0.90
775	455 567.75	1 320 863.05	285°40'11"	4.00
776	455 568.83	1 320 859.20	285°30'53"	3.29
777	455 569.71	1 320 856.03	015°56'43"	0.95

Проект планировки территории линейного объекта: «Внутрипоселковый газопровод в северо-западной части г. Инза по ул.Садовая, пер. Садовый, ул. Луговая, пер. Железнодорожный, пер. Лермонтова, пер. Пролетарский, пер. Луговой, пер. Водоёмный, ул. Хуртина, ул. Зелёная, пер. Речной, пер.Ипподромный, пер. Лермонтова, ул. Карабанова, ул. Гаврилкова, ул. Подгорная, пер. Подгорный, пер. Зелёный, пер. Набережный, ул.Ю.Смирнова, ул. Набережная, пер. Водоёмный, пер. Революции, ул. Революции, ул. Дачная, ул. Ягодная, ул. Западная, ул. Рузаевская»

Лист

61

778	455 570.62	1 320 856.29	288°08'41"	5.62
779	455 572.37	1 320 850.95	198°02'03"	0.90
780	455 571.51	1 320 850.67	285°59'05"	3.99
781	455 572.61	1 320 846.83	017°44'41"	1.05
782	455 573.61	1 320 847.15	288°09'50"	4.01
783	455 574.86	1 320 843.34	289°44'11"	23.81
784	455 582.90	1 320 820.93	296°33'54"	0.04
785	455 582.92	1 320 820.89	289°47'56"	3.99
786	455 584.27	1 320 817.14	286°45'01"	2.15
787	455 584.89	1 320 815.08	291°48'05"	0.05
788	455 584.91	1 320 815.03	286°36'32"	4.86
789	455 586.30	1 320 810.37	196°41'57"	0.10
790	455 586.20	1 320 810.34	284°56'26"	4.00
791	455 587.23	1 320 806.48	015°15'18"	0.23
792	455 587.45	1 320 806.54	286°40'44"	24.35
793	455 594.44	1 320 783.21	197°43'32"	2.30
794	455 592.25	1 320 782.51	287°56'24"	4.03
795	455 593.49	1 320 778.68	018°11'21"	2.21
796	455 595.59	1 320 779.37	286°42'36"	20.59
797	455 601.51	1 320 759.65	197°35'33"	2.58
798	455 599.05	1 320 758.87	287°34'33"	4.01
799	455 600.26	1 320 755.05	017°34'17"	2.52
800	455 602.66	1 320 755.81	286°40'51"	20.87
801	455 608.65	1 320 735.82	297°03'19"	6.79
802	455 611.74	1 320 729.77	209°13'28"	3.28
803	455 608.88	1 320 728.17	299°14'37"	50.05
804	455 633.33	1 320 684.50	029°16'05"	2.09
805	455 635.15	1 320 685.52	299°16'29"	23.27
806	455 646.53	1 320 665.22	304°50'19"	22.97
807	455 659.65	1 320 646.37	300°38'35"	21.76
808	455 670.74	1 320 627.65	303°33'51"	15.16
809	455 679.12	1 320 615.02	297°04'09"	11.19
810	455 684.21	1 320 605.06	213°10'19"	2.76
811	455 681.90	1 320 603.55	298°38'57"	24.84
812	455 693.81	1 320 581.75	297°43'37"	14.34
813	455 700.48	1 320 569.06	318°01'24"	8.18
814	455 706.56	1 320 563.59	295°17'56"	7.49
815	455 709.76	1 320 556.82	294°51'19"	6.00
816	455 712.28	1 320 551.38	295°23'16"	1.31
817	455 712.84	1 320 550.20	312°06'31"	2.10
818	455 714.25	1 320 548.64	295°27'31"	5.09
819	455 716.44	1 320 544.04	005°48'45"	1.68
820	455 718.11	1 320 544.21	291°23'32"	19.25
821	455 725.13	1 320 526.29	201°11'39"	1.05
822	455 724.15	1 320 525.91	291°22'35"	4.01
823	455 725.61	1 320 522.18	021°42'02"	1.05

Проект планировки территории линейного объекта: «Внутрипоселковый газопровод в северо-западной части г. Инза по ул.Садовая, пер. Садовый, ул. Луговая, пер. Железнодорожный, пер. Лермонтова, пер. Пролетарский, пер. Луговой, пер. Водоёмный, ул. Хуртина, ул. Зелёная, пер. Речной, пер.Ипподромный, пер. Лермонтова, ул. Карабанова, ул. Гаврилкова, ул. Подгорная, пер. Подгорный, пер. Зелёный, пер. Набережный, ул.Ю.Смирнова, ул. Набережная, пер. Водоёмный, пер. Революции, ул. Революции, ул. Дачная, ул. Ягодная, ул. Западная, ул. Рузаевская»

Лист

62

824	455 726.59	1 320 522.57	291°28'47"	2.98
825	455 727.68	1 320 519.80	287°51'01"	8.06
826	455 730.15	1 320 512.13	205°15'47"	1.97
827	455 728.37	1 320 511.29	287°45'24"	21.64
828	455 734.97	1 320 490.68	281°15'28"	2.15
829	455 735.39	1 320 488.57	284°02'10"	0.04
830	455 735.40	1 320 488.53	281°21'58"	4.01
831	455 736.19	1 320 484.60	270°52'24"	3.28
832	455 736.24	1 320 481.32	274°52'24"	16.48
833	455 737.64	1 320 464.90	284°02'10"	0.04
834	455 737.65	1 320 464.86	273°48'51"	0.15
835	455 737.66	1 320 464.71	212°02'41"	1.55
836	455 736.35	1 320 463.89	273°28'06"	0.99
837	455 736.41	1 320 462.90	184°31'14"	16.24
838	455 720.22	1 320 461.62	198°09'26"	3.91
839	455 716.50	1 320 460.40	168°27'24"	5.30
840	455 711.31	1 320 461.46	181°57'13"	21.41
841	455 689.91	1 320 460.73	091°59'05"	8.08
842	455 689.63	1 320 468.81	183°09'21"	4.00
843	455 685.64	1 320 468.59	271°56'50"	10.01
844	455 685.98	1 320 458.59	001°43'06"	1.00
845	455 686.98	1 320 458.62	272°00'16"	2.00
846	455 687.05	1 320 456.62	001°57'51"	11.09
847	455 698.13	1 320 457.00	272°47'34"	0.41
848	455 698.15	1 320 456.59	002°00'16"	4.00
849	455 702.15	1 320 456.73	092°47'34"	0.41
850	455 702.13	1 320 457.14	001°56'37"	8.85
851	455 710.97	1 320 457.44	348°32'15"	5.89
852	455 716.74	1 320 456.27	018°01'53"	4.49
853	455 721.01	1 320 457.66	004°34'00"	15.70
854	455 736.66	1 320 458.91	272°36'09"	0.22
855	455 736.67	1 320 458.69	335°50'00"	1.71
856	455 738.23	1 320 457.99	262°46'32"	0.72
857	455 738.14	1 320 457.28	270°00'00"	0.05
858	455 738.14	1 320 457.23	263°10'41"	3.28
859	455 737.75	1 320 453.97	278°35'37"	11.71
860	455 739.50	1 320 442.39	277°25'53"	1.39
861	455 739.68	1 320 441.01	271°48'45"	4.74
862	455 739.83	1 320 436.27	280°44'45"	1.39
863	455 740.09	1 320 434.90	272°25'55"	7.78
864	455 740.42	1 320 427.13	269°15'03"	13.00
865	455 740.25	1 320 414.13	281°18'36"	0.05
866	455 740.26	1 320 414.08	181°35'28"	0.36
867	455 739.90	1 320 414.07	270°42'58"	4.00
868	455 739.95	1 320 410.07	001°16'23"	0.45
869	455 740.40	1 320 410.08	272°07'12"	20.00

Проект планировки территории линейного объекта: «Внутрипоселковый газопровод в северо-западной части г. Инза по ул.Садовая, пер. Садовый, ул. Луговая, пер. Железнодорожный, пер. Лермонтова, пер. Пролетарский, пер. Луговой, пер. Водоёмный, ул. Хуртина, ул. Зелёная, пер. Речной, пер.Ипподромный, пер. Лермонтова, ул. Карабанова, ул. Гаврилкова, ул. Подгорная, пер. Подгорный, пер. Зелёный, пер. Набережный, ул.Ю.Смирнова, ул. Набережная, пер. Водоёмный, пер. Революции, ул. Революции, ул. Дачная, ул. Ягодная, ул. Западная, ул. Рузаевская»

Лист

63

870	455 741.14	1 320 390.09	182°39'47"	0.43
871	455 740.71	1 320 390.07	272°09'50"	3.97
872	455 740.86	1 320 386.10	001°52'40"	0.61
873	455 741.47	1 320 386.12	285°56'43"	2.18
874	455 742.07	1 320 384.02	269°38'15"	1.58
875	455 742.06	1 320 382.44	234°41'55"	1.97
876	455 740.92	1 320 380.83	264°17'22"	0.30
877	455 740.89	1 320 380.53	271°25'56"	5.20
878	455 741.02	1 320 375.33	180°00'00"	0.34
879	455 740.68	1 320 375.33	270°00'00"	4.00
880	455 740.68	1 320 371.33	000°00'00"	0.44
881	455 741.12	1 320 371.33	271°25'17"	8.06
882	455 741.32	1 320 363.27	262°51'14"	3.38
883	455 740.90	1 320 359.92	270°13'23"	2.57
884	455 740.91	1 320 357.35	180°00'00"	3.17
885	455 737.74	1 320 357.35	270°00'00"	4.00
886	455 737.74	1 320 353.35	000°00'00"	3.19
887	455 740.93	1 320 353.35	270°11'26"	12.03
888	455 740.97	1 320 341.32	178°56'56"	2.18
889	455 738.79	1 320 341.36	268°59'33"	3.98
890	455 738.72	1 320 337.38	358°43'57"	2.26
891	455 740.98	1 320 337.33	270°16'06"	4.27
892	455 741.00	1 320 333.06	178°46'33"	2.34
893	455 738.66	1 320 333.11	268°59'51"	4.00
894	455 738.59	1 320 329.11	358°48'59"	2.42
895	455 741.01	1 320 329.06	270°15'03"	6.85
896	455 741.04	1 320 322.21	179°01'44"	2.36
897	455 738.68	1 320 322.25	268°51'15"	4.00
898	455 738.60	1 320 318.25	359°04'01"	3.07
899	455 741.67	1 320 318.20	269°04'47"	2.49
900	455 741.63	1 320 315.71	270°00'00"	0.05
901	455 741.63	1 320 315.66	269°00'19"	5.76
902	455 741.53	1 320 309.90	258°41'24"	0.05
903	455 741.52	1 320 309.85	269°01'14"	12.87
904	455 741.30	1 320 296.98	292°34'37"	2.06
905	455 742.09	1 320 295.08	291°48'05"	0.05
906	455 742.11	1 320 295.03	293°11'55"	0.69
907	455 742.38	1 320 294.40	272°57'14"	46.57
908	455 744.78	1 320 247.89	268°12'52"	12.20
909	455 744.40	1 320 235.70	255°44'13"	6.13
910	455 742.89	1 320 229.76	258°06'41"	0.19
911	455 742.85	1 320 229.57	255°05'57"	2.41
912	455 742.23	1 320 227.24	281°51'52"	2.43
913	455 742.73	1 320 224.86	279°27'44"	0.18
914	455 742.76	1 320 224.68	281°06'59"	5.81
915	455 743.88	1 320 218.98	268°14'10"	11.05

Проект планировки территории линейного объекта: «Внутрипоселковый газопровод в северо-западной части г. Инза по ул.Садовая, пер. Садовый, ул. Луговая, пер. Железнодорожный, пер. Лермонтова, пер. Пролетарский, пер. Луговой, пер. Водоёмный, ул. Хуртина, ул. Зелёная, пер. Речной, пер.Ипподромный, пер. Лермонтова, ул. Карабанова, ул. Гаврилкова, ул. Подгорная, пер. Подгорный, пер. Зелёный, пер. Набережный, ул.Ю.Смирнова, ул. Набережная, пер. Водоёмный, пер. Революции, ул. Революции, ул. Дачная, ул. Ягодная, ул. Западная, ул. Рузаевская»

Лист

64

916	455 743.54	1 320 207.94	272°07'26"	65.84
917	455 745.98	1 320 142.15	358°30'20"	2.30
918	455 748.28	1 320 142.09	271°10'19"	12.71
919	455 748.54	1 320 129.38	272°14'42"	56.16
920	455 750.74	1 320 073.26	182°07'16"	2.43
921	455 748.31	1 320 073.17	180°00'00"	0.05
922	455 748.26	1 320 073.17	272°36'09"	0.66
923	455 748.29	1 320 072.51	270°24'53"	8.29
924	455 748.35	1 320 064.22	180°30'17"	2.27
925	455 746.08	1 320 064.20	270°34'11"	9.05
926	455 746.17	1 320 055.15	000°39'40"	2.60
927	455 748.77	1 320 055.18	270°36'05"	20.01
928	455 748.98	1 320 035.17	003°00'46"	0.19
929	455 749.17	1 320 035.18	271°16'57"	4.02
930	455 749.26	1 320 031.16	000°54'34"	0.63
931	455 749.89	1 320 031.17	011°18'36"	0.05
932	455 749.94	1 320 031.18	001°17'37"	3.10
933	455 753.04	1 320 031.25	090°38'23"	21.49
934	455 752.80	1 320 052.74	090°51'41"	1.33
935	455 752.78	1 320 054.07	090°19'57"	5.17
936	455 752.75	1 320 059.24	182°36'09"	0.22
937	455 752.53	1 320 059.23	180°00'00"	0.04
938	455 752.49	1 320 059.23	180°29'23"	2.34
939	455 750.15	1 320 059.21	090°34'02"	1.01
940	455 750.14	1 320 060.22	000°45'26"	2.27
941	455 752.41	1 320 060.25	091°44'09"	1.32
942	455 752.37	1 320 061.57	090°26'39"	1.29
943	455 752.36	1 320 062.86	090°26'41"	6.44
944	455 752.31	1 320 069.30	002°25'21"	2.60
945	455 754.91	1 320 069.41	092°14'22"	60.14
946	455 752.56	1 320 129.50	091°10'47"	16.51
947	455 752.22	1 320 146.01	178°32'59"	2.37
948	455 749.85	1 320 146.07	092°07'10"	61.92
949	455 747.56	1 320 207.95	088°14'07"	11.37
950	455 747.91	1 320 219.31	101°26'37"	5.04
951	455 746.91	1 320 224.25	103°14'26"	0.17
952	455 746.87	1 320 224.42	100°51'43"	2.76
953	455 746.35	1 320 227.13	075°57'50"	2.76
954	455 747.02	1 320 229.81	078°41'24"	0.20
955	455 747.06	1 320 230.01	075°21'39"	5.30
956	455 748.40	1 320 235.14	088°12'31"	12.80
957	455 748.80	1 320 247.93	092°56'55"	47.43
958	455 746.36	1 320 295.30	112°43'08"	2.67
959	455 745.33	1 320 297.76	088°58'58"	12.39
960	455 745.55	1 320 310.15	090°00'00"	0.05
961	455 745.55	1 320 310.20	089°00'38"	5.79

Проект планировки территории линейного объекта: «Внутрипоселковый газопровод в северо-западной части г. Инза по ул.Садовая, пер. Садовый, ул. Луговая, пер. Железнодорожный, пер. Лермонтова, пер. Пролетарский, пер. Луговой, пер. Водоёмный, ул. Хуртина, ул. Зелёная, пер. Речной, пер.Ипподромный, пер. Лермонтова, ул. Карабанова, ул. Гаврилкова, ул. Подгорная, пер. Подгорный, пер. Зелёный, пер. Набережный, ул.Ю.Смирнова, ул. Набережная, пер. Водоёмный, пер. Революции, ул. Революции, ул. Дачная, ул. Ягодная, ул. Западная, ул. Рузаевская»

Лист

65

962	455 745.65	1 320 315.99	090°00'00"	0.04
963	455 745.65	1 320 316.03	088°55'23"	5.32
964	455 745.75	1 320 321.35	090°12'35"	38.26
965	455 745.61	1 320 359.61	082°55'47"	2.60
966	455 745.93	1 320 362.19	000°37'12"	9.24
967	455 755.17	1 320 362.29	270°34'02"	5.05
968	455 755.22	1 320 357.24	273°33'52"	17.85
969	455 756.33	1 320 339.42	317°09'17"	3.57
970	455 758.95	1 320 336.99	272°24'11"	16.69
971	455 759.65	1 320 320.31	331°02'45"	3.33
972	455 762.56	1 320 318.70	270°52'05"	1.32
973	455 762.58	1 320 317.38	270°00'00"	0.05
974	455 762.58	1 320 317.33	270°00'00"	0.69
975	455 762.58	1 320 316.64	180°21'32"	7.98
976	455 754.60	1 320 316.59	270°18'04"	5.71
977	455 754.63	1 320 310.88	270°00'00"	0.04
978	455 754.63	1 320 310.84	270°22'28"	6.12
979	455 754.67	1 320 304.72	262°43'34"	10.03
980	455 753.40	1 320 294.77	272°01'34"	20.08
981	455 754.11	1 320 274.70	267°35'59"	10.03
982	455 753.69	1 320 264.68	274°02'13"	25.99
983	455 755.52	1 320 238.75	267°12'56"	27.17
984	455 754.20	1 320 211.61	283°38'29"	10.56
985	455 756.69	1 320 201.35	270°26'20"	11.75
986	455 756.78	1 320 189.60	000°00'00"	4.48
987	455 761.26	1 320 189.60	270°00'00"	9.50
988	455 761.26	1 320 180.10	179°44'43"	4.50
989	455 756.76	1 320 180.12	270°00'00"	12.09
990	455 756.76	1 320 168.03	274°48'40"	5.01
991	455 757.18	1 320 163.04	270°17'34"	48.92
992	455 757.43	1 320 114.12	000°13'45"	5.00
993	455 762.43	1 320 114.14	270°16'59"	6.07
994	455 762.46	1 320 108.07	180°15'15"	4.51
995	455 757.95	1 320 108.05	270°33'52"	38.58
996	455 758.33	1 320 069.47	268°51'10"	7.49
997	455 758.18	1 320 061.98	270°03'03"	45.02
998	455 758.22	1 320 016.96	000°00'00"	3.25
999	455 761.47	1 320 016.96	319°08'41"	2.45
1000	455 763.32	1 320 015.36	273°00'05"	7.83
1001	455 763.73	1 320 007.54	262°50'43"	7.15
1002	455 762.84	1 320 000.45	274°37'59"	19.68
1003	455 764.43	1 319 980.83	327°11'01"	5.09
1004	455 768.71	1 319 978.07	009°38'01"	2.75
1005	455 771.42	1 319 978.53	284°02'10"	18.84
1006	455 775.99	1 319 960.25	014°02'10"	2.02
1007	455 777.95	1 319 960.74	268°51'48"	2.52

Проект планировки территории линейного объекта: «Внутрипоселковый газопровод в северо-западной части г. Инза по ул.Садовая, пер. Садовый, ул. Луговая, пер. Железнодорожный, пер. Лермонтова, пер. Пролетарский, пер. Луговой, пер. Водоёмный, ул. Хуртина, ул. Зелёная, пер. Речной, пер.Ипподромный, пер. Лермонтова, ул. Карабанова, ул. Гаврилкова, ул. Подгорная, пер. Подгорный, пер. Зелёный, пер. Набережный, ул.Ю.Смирнова, ул. Набережная, пер. Водоёмный, пер. Революции, ул. Революции, ул. Дачная, ул. Ягодная, ул. Западная, ул. Рузаевская»

Лист

66

1008	455 777.90	1 319 958.22	270°00'00"	0.05
1009	455 777.90	1 319 958.17	268°53'01"	24.12
1010	455 777.43	1 319 934.05	255°57'50"	0.04
1011	455 777.42	1 319 934.01	268°52'27"	34.10
1012	455 776.75	1 319 899.92	179°36'03"	2.87
1013	455 773.88	1 319 899.94	230°07'26"	14.57
1014	455 764.54	1 319 888.76	270°02'30"	13.75
1015	455 764.55	1 319 875.01	282°45'42"	10.14
1016	455 766.79	1 319 865.12	266°58'59"	7.03
1017	455 766.42	1 319 858.10	267°28'03"	28.97
1018	455 765.14	1 319 829.16	265°10'24"	18.90
1019	455 763.55	1 319 810.33	261°33'41"	18.13
1020	455 760.89	1 319 792.40	272°06'57"	7.86
1021	455 761.18	1 319 784.55	253°18'03"	11.80
1022	455 757.79	1 319 773.25	260°47'08"	34.60
1023	455 752.25	1 319 739.10	258°46'47"	25.03
1024	455 747.38	1 319 714.55	262°26'01"	37.52
1025	455 742.44	1 319 677.36	351°01'39"	3.85
1026	455 746.24	1 319 676.76	260°52'02"	16.00
1027	455 743.70	1 319 660.96	170°50'35"	3.39
1028	455 740.35	1 319 661.50	260°30'55"	16.87
1029	455 737.57	1 319 644.86	253°42'56"	16.01
1030	455 733.08	1 319 629.49	261°15'38"	33.10
1031	455 728.05	1 319 596.77	259°46'30"	82.75
1032	455 713.36	1 319 515.33	275°33'51"	3.51
1033	455 713.70	1 319 511.84	260°27'38"	69.63
1034	455 702.16	1 319 443.17	183°15'32"	2.81
1035	455 699.35	1 319 443.01	261°06'27"	69.61
1036	455 688.59	1 319 374.24	260°22'49"	26.33
1037	455 684.19	1 319 348.28	345°46'45"	3.01
1038	455 687.11	1 319 347.54	260°32'03"	26.21
1039	455 682.80	1 319 321.69	263°44'02"	30.69
1040	455 679.45	1 319 291.18	243°10'37"	9.93
1041	455 674.97	1 319 282.32	259°47'46"	21.34
1042	455 671.19	1 319 261.32	262°37'16"	47.03
1043	455 665.15	1 319 214.68	261°11'18"	25.92
1044	455 661.18	1 319 189.07	257°55'28"	12.48
1045	455 658.57	1 319 176.87	259°50'25"	31.07
1046	455 653.09	1 319 146.29	170°46'12"	2.43
1047	455 650.69	1 319 146.68	260°32'16"	12.23
1048	455 648.68	1 319 134.62	345°40'23"	2.87
1049	455 651.46	1 319 133.91	256°37'37"	8.17
1050	455 649.57	1 319 125.96	209°59'20"	2.62
1051	455 647.30	1 319 124.65	261°56'52"	50.90
1052	455 640.17	1 319 074.25	258°02'30"	19.93
1053	455 636.04	1 319 054.75	348°02'42"	4.01

Проект планировки территории линейного объекта: «Внутрипоселковый газопровод в северо-западной части г. Инза по ул.Садовая, пер. Садовый, ул. Луговая, пер. Железнодорожный, пер. Лермонтова, пер. Пролетарский, пер. Луговой, пер. Водоёмный, ул. Хуртина, ул. Зелёная, пер. Речной, пер.Ипподромный, пер. Лермонтова, ул. Карабанова, ул. Гаврилкова, ул. Подгорная, пер. Подгорный, пер. Зелёный, пер. Набережный, ул.Ю.Смирнова, ул. Набережная, пер. Водоёмный, пер. Революции, ул. Революции, ул. Дачная, ул. Ягодная, ул. Западная, ул. Рузаевская»

Лист

67

1054	455 639.96	1 319 053.92	078°03'46"	20.06
1055	455 644.11	1 319 073.55	081°55'18"	1.57
1056	455 644.33	1 319 075.10	351°44'48"	4.60
1057	455 648.88	1 319 074.44	081°48'33"	4.00
1058	455 649.45	1 319 078.40	171°45'52"	4.61
1059	455 644.89	1 319 079.06	081°57'35"	13.51
1060	455 646.78	1 319 092.44	351°42'01"	4.78
1061	455 651.51	1 319 091.75	081°40'03"	4.00
1062	455 652.09	1 319 095.71	171°43'04"	4.79
1063	455 647.35	1 319 096.40	081°56'44"	5.35
1064	455 648.10	1 319 101.70	352°37'52"	5.54
1065	455 653.59	1 319 100.99	082°31'09"	3.99
1066	455 654.11	1 319 104.95	172°34'39"	5.50
1067	455 648.66	1 319 105.66	081°58'02"	16.67
1068	455 650.99	1 319 122.17	029°53'37"	2.39
1069	455 653.06	1 319 123.36	076°35'21"	2.89
1070	455 653.73	1 319 126.17	346°29'11"	3.72
1071	455 657.35	1 319 125.30	076°33'16"	4.00
1072	455 658.28	1 319 129.19	166°40'18"	3.73
1073	455 654.65	1 319 130.05	076°31'25"	6.95
1074	455 656.27	1 319 136.81	165°36'34"	3.14
1075	455 653.23	1 319 137.59	080°32'16"	4.56
1076	455 653.98	1 319 142.09	350°48'53"	2.38
1077	455 656.33	1 319 141.71	079°49'42"	7.30
1078	455 657.62	1 319 148.90	349°48'07"	3.84
1079	455 661.40	1 319 148.22	079°47'05"	4.00
1080	455 662.11	1 319 152.16	169°49'42"	3.85
1081	455 658.32	1 319 152.84	079°48'44"	23.63
1082	455 662.50	1 319 176.10	078°01'26"	2.02
1083	455 662.92	1 319 178.08	347°58'19"	3.60
1084	455 666.44	1 319 177.33	077°59'08"	3.99
1085	455 667.27	1 319 181.23	167°58'19"	3.60
1086	455 663.75	1 319 181.98	077°55'47"	6.50
1087	455 665.11	1 319 188.34	081°11'22"	12.86
1088	455 667.08	1 319 201.05	351°22'09"	2.27
1089	455 669.32	1 319 200.71	081°37'33"	3.98
1090	455 669.90	1 319 204.65	171°12'53"	2.23
1091	455 667.70	1 319 204.99	081°13'15"	9.24
1092	455 669.11	1 319 214.12	082°37'05"	14.94
1093	455 671.03	1 319 228.94	352°31'59"	4.16
1094	455 675.15	1 319 228.40	082°39'41"	3.99
1095	455 675.66	1 319 232.36	172°31'59"	4.16
1096	455 671.54	1 319 232.90	082°37'17"	28.03
1097	455 675.14	1 319 260.70	079°47'51"	7.00
1098	455 676.38	1 319 267.59	349°45'34"	3.99
1099	455 680.31	1 319 266.88	079°47'05"	4.00

Проект планировки территории линейного объекта: «Внутрипоселковый газопровод в северо-западной части г. Инза по ул.Садовая, пер. Садовый, ул. Луговая, пер. Железнодорожный, пер. Лермонтова, пер. Пролетарский, пер. Луговой, пер. Водоёмный, ул. Хуртина, ул. Зелёная, пер. Речной, пер.Ипподромный, пер. Лермонтова, ул. Карабанова, ул. Гаврилкова, ул. Подгорная, пер. Подгорный, пер. Зелёный, пер. Набережный, ул.Ю.Смирнова, ул. Набережная, пер. Водоёмный, пер. Революции, ул. Революции, ул. Дачная, ул. Ягодная, ул. Западная, ул. Рузаевская»

Лист

68

1100	455 681.02	1 319 270.82	169°45'34"	3.99
1101	455 677.09	1 319 271.53	079°48'24"	9.66
1102	455 678.80	1 319 281.04	063°08'31"	5.25
1103	455 681.17	1 319 285.72	333°12'37"	11.40
1104	455 691.35	1 319 280.58	352°34'13"	30.31
1105	455 721.41	1 319 276.66	351°27'27"	19.46
1106	455 740.65	1 319 273.77	261°44'26"	1.88
1107	455 740.38	1 319 271.91	351°40'03"	4.00
1108	455 744.34	1 319 271.33	081°41'48"	1.87
1109	455 744.61	1 319 273.18	351°29'58"	6.56
1110	455 751.10	1 319 272.21	353°33'40"	52.61
1111	455 803.38	1 319 266.31	329°26'10"	4.42
1112	455 807.19	1 319 264.06	048°55'17"	3.52
1113	455 809.50	1 319 266.71	340°27'48"	0.66
1114	455 810.12	1 319 266.49	251°03'33"	5.73
1115	455 808.26	1 319 261.07	263°57'44"	2.09
1116	455 808.04	1 319 258.99	174°09'14"	5.89
1117	455 802.18	1 319 259.59	264°07'06"	4.00
1118	455 801.77	1 319 255.61	354°09'50"	5.90
1119	455 807.64	1 319 255.01	264°10'27"	19.31
1120	455 805.68	1 319 235.80	174°11'28"	4.64
1121	455 801.06	1 319 236.27	264°07'06"	4.00
1122	455 800.65	1 319 232.29	354°11'28"	4.64
1123	455 805.27	1 319 231.82	264°08'03"	5.87
1124	455 804.67	1 319 225.98	174°05'38"	4.96
1125	455 799.74	1 319 226.49	264°07'06"	4.00
1126	455 799.33	1 319 222.51	354°06'21"	4.97
1127	455 804.27	1 319 222.00	264°11'04"	1.09
1128	455 804.16	1 319 220.92	260°23'37"	15.70
1129	455 801.54	1 319 205.44	264°00'54"	1.25
1130	455 801.41	1 319 204.20	174°00'54"	3.74
1131	455 797.69	1 319 204.59	263°14'54"	4.00
1132	455 797.22	1 319 200.62	353°57'34"	3.80
1133	455 801.00	1 319 200.22	264°02'31"	21.19
1134	455 798.80	1 319 179.14	174°02'08"	4.72
1135	455 794.11	1 319 179.63	264°07'06"	4.00
1136	455 793.70	1 319 175.65	354°02'08"	4.72
1137	455 798.39	1 319 175.16	264°03'06"	23.26
1138	455 795.98	1 319 152.03	174°00'54"	6.23
1139	455 789.78	1 319 152.68	264°07'06"	4.00
1140	455 789.37	1 319 148.70	354°00'54"	6.23
1141	455 795.57	1 319 148.05	264°03'10"	23.84
1142	455 793.10	1 319 124.34	234°28'21"	6.49
1143	455 789.33	1 319 119.06	269°17'18"	1.61
1144	455 789.31	1 319 117.45	179°14'28"	1.51
1145	455 787.80	1 319 117.47	173°38'01"	16.86

Проект планировки территории линейного объекта: «Внутрипоселковый газопровод в северо-западной части г. Инза по ул.Садовая, пер. Садовый, ул. Луговая, пер. Железнодорожный, пер. Лермонтова, пер. Пролетарский, пер. Луговой, пер. Водоёмный, ул. Хуртина, ул. Зелёная, пер. Речной, пер.Ипподромный, пер. Лермонтова, ул. Карабанова, ул. Гаврилкова, ул. Подгорная, пер. Подгорный, пер. Зелёный, пер. Набережный, ул.Ю.Смирнова, ул. Набережная, пер. Водоёмный, пер. Революции, ул. Революции, ул. Дачная, ул. Ягодная, ул. Западная, ул. Рузаевская»

Лист

69

1146	455 771.04	1 319 119.34	083°39'35"	1.45
1147	455 771.20	1 319 120.78	173°41'29"	4.00
1148	455 767.22	1 319 121.22	263°39'35"	1.45
1149	455 767.06	1 319 119.78	173°37'03"	17.99
1150	455 749.18	1 319 121.78	171°14'56"	26.75
1151	455 722.74	1 319 125.85	081°09'12"	2.60
1152	455 723.14	1 319 128.42	172°26'05"	1.29
1153	455 721.86	1 319 128.59	171°01'39"	2.69
1154	455 719.20	1 319 129.01	261°05'06"	2.58
1155	455 718.80	1 319 126.46	171°15'37"	13.82
1156	455 705.14	1 319 128.56	081°09'12"	2.60
1157	455 705.54	1 319 131.13	171°23'04"	4.01
1158	455 701.58	1 319 131.73	261°10'04"	6.58
1159	455 700.57	1 319 125.23	351°15'14"	24.46
1160	455 724.75	1 319 121.51	261°13'14"	2.62
1161	455 724.35	1 319 118.92	351°14'35"	4.01
1162	455 728.31	1 319 118.31	081°13'14"	2.62
1163	455 728.71	1 319 120.90	351°14'50"	20.17
1164	455 748.65	1 319 117.83	353°38'38"	27.82
1165	455 776.30	1 319 114.75	263°43'44"	2.75
1166	455 776.00	1 319 112.02	353°41'29"	4.00
1167	455 779.98	1 319 111.58	083°42'22"	2.74
1168	455 780.28	1 319 114.30	353°38'33"	7.31
1169	455 787.55	1 319 113.49	359°19'19"	1.69
1170	455 789.24	1 319 113.47	269°03'28"	3.04
1171	455 789.19	1 319 110.43	271°46'55"	2.25
1172	455 789.26	1 319 108.18	287°37'27"	25.93
1173	455 797.11	1 319 083.47	300°56'26"	8.50
1174	455 801.48	1 319 076.18	291°55'27"	7.79
1175	455 804.39	1 319 068.95	201°52'21"	10.50
1176	455 794.65	1 319 065.04	196°21'53"	44.12
1177	455 752.32	1 319 052.61	189°42'19"	23.25
1178	455 729.40	1 319 048.69	099°45'09"	6.49
1179	455 728.30	1 319 055.09	189°40'30"	3.99
1180	455 724.37	1 319 054.42	279°39'56"	6.49
1181	455 725.46	1 319 048.02	190°04'50"	0.91
1182	455 724.56	1 319 047.86	217°25'37"	3.70
1183	455 721.62	1 319 045.61	188°50'31"	2.28
1184	455 719.37	1 319 045.26	166°16'53"	3.50
1185	455 715.97	1 319 046.09	181°42'41"	10.71
1186	455 705.26	1 319 045.77	198°50'59"	15.72
1187	455 690.38	1 319 040.69	213°05'29"	20.97
1188	455 672.81	1 319 029.24	302°00'19"	5.85
1189	455 675.91	1 319 024.28	214°19'14"	16.64
1190	455 662.17	1 319 014.90	124°15'29"	6.71
1191	455 658.39	1 319 020.45	210°43'08"	4.01

1192	455 654.94	1 319 018.40	304°17'02"	6.96
1193	455 658.86	1 319 012.65	214°18'27"	31.40
1194	455 632.92	1 318 994.95	124°08'15"	5.33
1195	455 629.93	1 318 999.36	110°21'12"	6.61
1196	455 627.63	1 319 005.56	125°25'09"	20.77
1197	455 615.59	1 319 022.49	044°50'25"	2.54
1198	455 617.39	1 319 024.28	134°42'33"	1.39
1199	455 616.41	1 319 025.27	135°00'00"	0.04
1200	455 616.38	1 319 025.30	134°50'32"	2.57
1201	455 614.57	1 319 027.12	224°49'48"	2.38
1202	455 612.88	1 319 025.44	125°43'56"	1.71
1203	455 611.88	1 319 026.83	215°22'12"	1.99
1204	455 610.26	1 319 025.68	125°36'16"	1.00
1205	455 609.68	1 319 026.49	215°19'06"	2.73
1206	455 607.45	1 319 024.91	305°26'16"	4.00
1207	455 609.77	1 319 021.65	034°59'31"	0.73
1208	455 610.37	1 319 022.07	305°25'16"	22.86
1209	455 623.62	1 319 003.44	290°20'29"	6.56
1210	455 625.90	1 318 997.29	304°11'07"	10.59
1211	455 631.85	1 318 988.53	034°17'13"	2.93
1212	455 634.27	1 318 990.18	303°48'46"	2.59
1213	455 635.71	1 318 988.03	309°30'35"	28.01
1214	455 653.53	1 318 966.42	304°28'56"	40.33
1215	455 676.36	1 318 933.18	214°00'27"	1.00
1216	455 675.53	1 318 932.62	304°24'19"	4.00
1217	455 677.79	1 318 929.32	034°28'45"	1.01
1218	455 678.62	1 318 929.89	304°24'52"	4.39
1219	455 681.10	1 318 926.27	309°27'48"	8.57
1220	455 686.55	1 318 919.65	303°21'44"	8.73
1221	455 691.35	1 318 912.36	213°30'12"	0.85
1222	455 690.64	1 318 911.89	303°22'20"	4.00
1223	455 692.84	1 318 908.55	033°30'12"	0.85
1224	455 693.55	1 318 909.02	303°22'11"	13.89
1225	455 701.19	1 318 897.42	213°41'24"	1.30
1226	455 700.11	1 318 896.70	303°27'04"	3.99
1227	455 702.31	1 318 893.37	033°19'16"	1.29
1228	455 703.39	1 318 894.08	303°24'49"	3.45
1229	455 705.29	1 318 891.20	289°54'59"	1.47
1230	455 705.79	1 318 889.82	200°11'40"	0.93
1231	455 704.92	1 318 889.50	290°09'15"	4.01
1232	455 706.30	1 318 885.74	019°58'59"	0.94
1233	455 707.18	1 318 886.06	290°02'43"	2.36
1234	455 707.99	1 318 883.84	300°14'33"	14.85
1235	455 715.47	1 318 871.01	213°16'30"	0.77
1236	455 714.83	1 318 870.59	303°15'09"	3.99
1237	455 717.02	1 318 867.25	032°13'44"	0.54

Проект планировки территории линейного объекта: «Внутрипоселковый газопровод в северо-западной части г. Инза по ул.Садовая, пер. Садовый, ул. Луговая, пер. Железнодорожный, пер. Лермонтова, пер. Пролетарский, пер. Луговой, пер. Водоёмный, ул. Хуртина, ул. Зелёная, пер. Речной, пер.Ипподромный, пер. Лермонтова, ул. Карабанова, ул. Гаврилкова, ул. Подгорная, пер. Подгорный, пер. Зелёный, пер. Набережный, ул.Ю.Смирнова, ул. Набережная, пер. Водоёмный, пер. Революции, ул. Революции, ул. Дачная, ул. Ягодная, ул. Западная, ул. Рузаевская»

Лист

71

1238	455 717.48	1 318 867.54	300°39'02"	0.31
1239	455 717.64	1 318 867.27	029°50'45"	0.70
1240	455 718.25	1 318 867.62	300°12'12"	5.43
1241	455 720.98	1 318 862.93	285°28'55"	15.96
1242	455 725.24	1 318 847.55	303°13'04"	18.84
1243	455 735.56	1 318 831.79	331°02'52"	9.77
1244	455 744.11	1 318 827.06	001°27'47"	7.83
1245	455 751.94	1 318 827.26	332°39'59"	13.00
1246	455 763.49	1 318 821.29	262°14'24"	30.22
1247	455 759.41	1 318 791.35	168°44'52"	5.84
1248	455 753.68	1 318 792.49	258°34'39"	3.99
1249	455 752.89	1 318 788.58	348°39'12"	6.10
1250	455 758.87	1 318 787.38	262°25'54"	1.44
1251	455 758.68	1 318 785.95	275°21'14"	9.43
1252	455 759.56	1 318 776.56	176°40'00"	9.12
1253	455 750.46	1 318 777.09	266°41'33"	3.99
1254	455 750.23	1 318 773.11	356°38'13"	9.72
1255	455 759.93	1 318 772.54	275°29'18"	2.82
1256	455 760.20	1 318 769.73	260°21'59"	26.95
1257	455 755.69	1 318 743.16	170°24'57"	6.19
1258	455 749.59	1 318 744.19	260°17'27"	6.11
1259	455 748.56	1 318 738.17	170°23'57"	4.08
1260	455 744.54	1 318 738.85	260°20'57"	4.00
1261	455 743.87	1 318 734.91	350°15'38"	4.08
1262	455 747.89	1 318 734.22	260°22'52"	22.86
1263	455 744.07	1 318 711.68	170°26'00"	4.51
1264	455 739.62	1 318 712.43	260°20'57"	4.00
1265	455 738.95	1 318 708.49	350°26'00"	4.51
1266	455 743.40	1 318 707.74	260°20'55"	25.41
1267	455 739.14	1 318 682.69	169°34'38"	6.08
1268	455 733.16	1 318 683.79	259°38'38"	4.01
1269	455 732.44	1 318 679.85	349°34'11"	6.13
1270	455 738.47	1 318 678.74	260°18'34"	39.21
1271	455 731.87	1 318 640.09	254°44'19"	23.71
1272	455 725.63	1 318 617.22	260°50'56"	4.84
1273	455 724.86	1 318 612.44	164°21'28"	3.63
1274	455 721.36	1 318 613.42	254°13'52"	4.01
1275	455 720.27	1 318 609.56	344°20'26"	3.85
1276	455 723.98	1 318 608.52	254°42'49"	17.68
1277	455 719.32	1 318 591.47	253°31'40"	42.57
1278	455 707.25	1 318 550.65	343°34'36"	4.77
1279	455 711.83	1 318 549.30	256°59'17"	22.38
1280	455 706.79	1 318 527.49	264°09'03"	18.94
1281	455 704.86	1 318 508.65	254°44'42"	21.89
1282	455 699.10	1 318 487.53	259°27'31"	43.13
1283	455 691.21	1 318 445.13	259°19'52"	66.44

Проект планировки территории линейного объекта: «Внутрипоселковый газопровод в северо-западной части г. Инза по ул.Садовая, пер. Садовый, ул. Луговая, пер. Железнодорожный, пер. Лермонтова, пер. Пролетарский, пер. Луговой, пер. Водоёмный, ул. Хуртина, ул. Зелёная, пер. Речной, пер.Ипподромный, пер. Лермонтова, ул. Карабанова, ул. Гаврилкова, ул. Подгорная, пер. Подгорный, пер. Зелёный, пер. Набережный, ул.Ю.Смирнова, ул. Набережная, пер. Водоёмный, пер. Революции, ул. Революции, ул. Дачная, ул. Ягодная, ул. Западная, ул. Рузаевская»

Лист

72

1284	455 678.91	1 318 379.84	169°19'15"	13.01
1285	455 666.13	1 318 382.25	079°18'46"	19.30
1286	455 669.71	1 318 401.22	349°33'01"	6.01
1287	455 675.62	1 318 400.13	079°29'19"	23.08
1288	455 679.83	1 318 422.82	165°34'13"	3.53
1289	455 676.41	1 318 423.70	080°17'59"	36.03
1290	455 682.48	1 318 459.21	083°50'59"	23.33
1291	455 684.98	1 318 482.41	172°55'20"	3.00
1292	455 682.00	1 318 482.78	083°50'55"	42.93
1293	455 686.60	1 318 525.46	173°50'01"	4.00
1294	455 682.62	1 318 525.89	263°50'56"	9.71
1295	455 681.58	1 318 516.24	173°36'20"	1.17
1296	455 680.42	1 318 516.37	263°58'34"	4.00
1297	455 680.00	1 318 512.39	354°02'34"	1.16
1298	455 681.15	1 318 512.27	263°51'22"	25.79
1299	455 678.39	1 318 486.63	173°59'28"	1.15
1300	455 677.25	1 318 486.75	263°58'34"	4.00
1301	455 676.83	1 318 482.77	353°56'18"	1.14
1302	455 677.96	1 318 482.65	263°48'33"	2.97
1303	455 677.64	1 318 479.70	173°51'29"	20.10
1304	455 657.66	1 318 481.85	179°16'11"	19.61
1305	455 638.05	1 318 482.10	089°17'55"	26.14
1306	455 638.37	1 318 508.24	117°25'13"	8.99
1307	455 634.23	1 318 516.22	207°28'52"	6.15
1308	455 628.77	1 318 513.38	216°50'06"	3.29
1309	455 626.14	1 318 511.41	197°22'49"	27.32
1310	455 600.07	1 318 503.25	177°28'49"	77.80
1311	455 522.35	1 318 506.67	267°33'15"	3.98
1312	455 522.18	1 318 502.69	357°28'34"	19.53
1313	455 541.69	1 318 501.83	267°27'19"	0.90
1314	455 541.65	1 318 500.93	357°07'24"	3.99
1315	455 545.63	1 318 500.73	087°30'38"	0.92
1316	455 545.67	1 318 501.65	357°30'09"	15.60
1317	455 561.26	1 318 500.97	267°31'05"	3.23
1318	455 561.12	1 318 497.74	357°25'24"	4.00
1319	455 565.12	1 318 497.56	087°31'05"	3.23
1320	455 565.26	1 318 500.79	357°29'19"	35.37
1321	455 600.60	1 318 499.24	017°22'49"	28.69
1322	455 627.98	1 318 507.81	036°57'51"	3.64
1323	455 630.89	1 318 510.00	027°23'51"	1.85
1324	455 632.53	1 318 510.85	297°27'33"	4.01
1325	455 634.38	1 318 507.29	269°17'31"	29.13
1326	455 634.02	1 318 478.16	359°16'05"	5.48
1327	455 639.50	1 318 478.09	270°00'00"	0.70
1328	455 639.50	1 318 477.39	000°17'11"	4.00
1329	455 643.50	1 318 477.41	090°00'00"	0.63

Проект планировки территории линейного объекта: «Внутрипоселковый газопровод в северо-западной части г. Инза по ул.Садовая, пер. Садовый, ул. Луговая, пер. Железнодорожный, пер. Лермонтова, пер. Пролетарский, пер. Луговой, пер. Водоёмный, ул. Хуртина, ул. Зелёная, пер. Речной, пер.Ипподромный, пер. Лермонтова, ул. Карабанова, ул. Гаврилкова, ул. Подгорная, пер. Подгорный, пер. Зелёный, пер. Набережный, ул.Ю.Смирнова, ул. Набережная, пер. Водоёмный, пер. Революции, ул. Революции, ул. Дачная, ул. Ягодная, ул. Западная, ул. Рузаевская»

Лист

73

1330	455 643.50	1 318 478.04	359°18'01"	13.92
1331	455 657.42	1 318 477.87	353°51'31"	22.90
1332	455 680.19	1 318 475.42	263°50'26"	15.75
1333	455 678.50	1 318 459.76	260°25'25"	3.31
1334	455 677.95	1 318 456.50	170°19'36"	3.57
1335	455 674.43	1 318 457.10	262°05'34"	4.00
1336	455 673.88	1 318 453.14	350°17'28"	3.44
1337	455 677.27	1 318 452.56	260°18'47"	32.27
1338	455 671.84	1 318 420.75	345°19'25"	3.47
1339	455 675.20	1 318 419.87	259°28'42"	9.69
1340	455 673.43	1 318 410.34	169°30'31"	6.59
1341	455 666.95	1 318 411.54	259°30'12"	4.01
1342	455 666.22	1 318 407.60	349°30'31"	6.59
1343	455 672.70	1 318 406.40	259°43'36"	1.63
1344	455 672.41	1 318 404.80	169°31'58"	6.00
1345	455 666.51	1 318 405.89	259°21'27"	17.00
1346	455 663.37	1 318 389.18	169°18'54"	1.08
1347	455 662.31	1 318 389.38	173°44'34"	47.25
1348	455 615.34	1 318 394.53	194°57'33"	31.77
1349	455 584.65	1 318 386.33	188°36'38"	19.90
1350	455 564.97	1 318 383.35	189°37'41"	24.99
1351	455 540.33	1 318 379.17	278°35'21"	138.40
1352	455 561.00	1 318 242.32	263°23'43"	11.48
1353	455 559.68	1 318 230.92	277°13'15"	6.68
1354	455 560.52	1 318 224.29	302°08'19"	10.04
1355	455 565.86	1 318 215.79	279°15'43"	54.05
1356	455 574.56	1 318 162.44	330°23'36"	10.28
1357	455 583.50	1 318 157.36	274°10'10"	84.72
1358	455 589.66	1 318 072.86	004°08'48"	4.01
1359	455 593.66	1 318 073.15	094°12'16"	9.27
1360	455 592.98	1 318 082.40	004°23'55"	0.13
1361	455 593.11	1 318 082.41	094°08'48"	4.01
1362	455 592.82	1 318 086.41	184°23'55"	0.13
1363	455 592.69	1 318 086.40	094°08'53"	20.87
1364	455 591.18	1 318 107.22	004°13'09"	1.22
1365	455 592.40	1 318 107.31	094°27'13"	3.99
1366	455 592.09	1 318 111.29	184°17'21"	1.20
1367	455 590.89	1 318 111.20	094°10'21"	23.50
1368	455 589.18	1 318 134.64	003°54'02"	2.21
1369	455 591.38	1 318 134.79	098°51'16"	4.03
1370	455 590.76	1 318 138.77	183°58'36"	1.87
1371	455 588.89	1 318 138.64	094°09'52"	21.21
1372	455 587.35	1 318 159.79	150°26'15"	10.52
1373	455 578.20	1 318 164.98	099°14'45"	32.61
1374	455 572.96	1 318 197.17	009°12'15"	4.38
1375	455 577.28	1 318 197.87	099°13'35"	3.99

Проект планировки территории линейного объекта: «Внутрипоселковый газопровод в северо-западной части г. Инза по ул.Садовая, пер. Садовый, ул. Луговая, пер. Железнодорожный, пер. Лермонтова, пер. Пролетарский, пер. Луговой, пер. Водоёмный, ул. Хуртина, ул. Зелёная, пер. Речной, пер.Ипподромный, пер. Лермонтова, ул. Карабанова, ул. Гаврилкова, ул. Подгорная, пер. Подгорный, пер. Зелёный, пер. Набережный, ул.Ю.Смирнова, ул. Набережная, пер. Водоёмный, пер. Революции, ул. Революции, ул. Дачная, ул. Ягодная, ул. Западная, ул. Рузаевская»

Лист

74

1376	455 576.64	1 318 201.81	189°12'15"	4.38
1377	455 572.32	1 318 201.11	099°15'38"	16.34
1378	455 569.69	1 318 217.24	122°20'15"	1.65
1379	455 568.81	1 318 218.63	011°38'28"	4.41
1380	455 573.13	1 318 219.52	101°03'29"	4.01
1381	455 572.36	1 318 223.46	191°04'03"	4.64
1382	455 567.81	1 318 222.57	205°57'12"	1.26
1383	455 566.68	1 318 222.02	122°06'15"	4.31
1384	455 564.39	1 318 225.67	097°21'09"	5.31
1385	455 563.71	1 318 230.94	083°22'28"	11.53
1386	455 565.04	1 318 242.39	098°35'28"	2.81
1387	455 564.62	1 318 245.17	008°33'30"	7.19
1388	455 571.73	1 318 246.24	098°31'00"	3.98
1389	455 571.14	1 318 250.18	188°32'47"	7.20
1390	455 564.02	1 318 249.11	098°34'49"	18.90
1391	455 561.20	1 318 267.80	008°26'51"	2.04
1392	455 563.22	1 318 268.10	098°39'31"	3.99
1393	455 562.62	1 318 272.04	188°29'20"	2.03
1394	455 560.61	1 318 271.74	098°35'20"	18.55
1395	455 557.84	1 318 290.08	008°02'57"	1.00
1396	455 558.83	1 318 290.22	098°53'54"	4.01
1397	455 558.21	1 318 294.18	188°12'46"	0.98
1398	455 557.24	1 318 294.04	098°32'29"	5.32
1399	455 556.45	1 318 299.30	008°26'51"	1.02
1400	455 557.46	1 318 299.45	097°53'15"	4.01
1401	455 556.91	1 318 303.42	188°35'01"	1.07
1402	455 555.85	1 318 303.26	098°36'02"	20.66
1403	455 552.76	1 318 323.69	008°00'17"	0.65
1404	455 553.40	1 318 323.78	098°39'31"	3.99
1405	455 552.80	1 318 327.72	188°07'48"	0.64
1406	455 552.17	1 318 327.63	098°35'17"	18.75
1407	455 549.37	1 318 346.17	008°30'47"	3.17
1408	455 552.51	1 318 346.64	099°02'22"	4.01
1409	455 551.88	1 318 350.60	188°35'38"	3.15
1410	455 548.77	1 318 350.13	098°35'26"	26.04
1411	455 544.88	1 318 375.88	009°35'47"	9.84
1412	455 554.58	1 318 377.52	278°25'37"	0.27
1413	455 554.62	1 318 377.25	008°19'57"	4.00
1414	455 558.58	1 318 377.83	097°54'26"	0.36
1415	455 558.53	1 318 378.19	009°37'59"	7.17
1416	455 565.60	1 318 379.39	008°36'50"	20.10
1417	455 585.47	1 318 382.40	014°57'10"	31.24
1418	455 615.65	1 318 390.46	353°44'40"	46.35
1419	455 661.72	1 318 385.41	349°25'06"	0.93
1420	455 662.63	1 318 385.24	259°20'54"	14.34
1421	455 659.98	1 318 371.15	262°34'46"	4.57

Проект планировки территории линейного объекта: «Внутрипоселковый газопровод в северо-западной части г. Инза по ул.Садовая, пер. Садовый, ул. Луговая, пер. Железнодорожный, пер. Лермонтова, пер. Пролетарский, пер. Луговой, пер. Водоёмный, ул. Хуртина, ул. Зелёная, пер. Речной, пер.Ипподромный, пер. Лермонтова, ул. Карабанова, ул. Гаврилкова, ул. Подгорная, пер. Подгорный, пер. Зелёный, пер. Набережный, ул.Ю.Смирнова, ул. Набережная, пер. Водоёмный, пер. Революции, ул. Революции, ул. Дачная, ул. Ягодная, ул. Западная, ул. Рузаевская»

Лист

75

1422	455 659.39	1 318 366.62	172°24'19"	0.45
1423	455 658.94	1 318 366.68	262°39'41"	3.99
1424	455 658.43	1 318 362.72	352°53'28"	4.44
1425	455 662.84	1 318 362.17	082°37'49"	8.42
1426	455 663.92	1 318 370.52	079°20'26"	7.95
1427	455 665.39	1 318 378.33	349°19'15"	13.01
1428	455 678.17	1 318 375.92	259°24'52"	3.10
1429	455 677.60	1 318 372.87	257°23'20"	6.05
1430	455 676.28	1 318 366.97	347°22'50"	0.69
1431	455 676.95	1 318 366.82	257°22'49"	53.28
1432	455 665.31	1 318 314.83	167°20'22"	8.49
1433	455 657.03	1 318 316.69	085°39'24"	8.72
1434	455 657.69	1 318 325.38	075°15'37"	15.21
1435	455 661.56	1 318 340.09	165°10'10"	4.02
1436	455 657.67	1 318 341.12	255°17'55"	6.90
1437	455 655.92	1 318 334.45	165°26'23"	1.59
1438	455 654.38	1 318 334.85	255°16'16"	4.01
1439	455 653.36	1 318 330.97	345°26'23"	1.59
1440	455 654.90	1 318 330.57	255°16'53"	4.68
1441	455 653.71	1 318 326.04	265°48'54"	8.63
1442	455 653.08	1 318 317.43	257°26'23"	3.95
1443	455 652.22	1 318 313.57	263°39'35"	0.81
1444	455 652.13	1 318 312.76	174°48'20"	0.33
1445	455 651.80	1 318 312.79	263°15'54"	4.01
1446	455 651.33	1 318 308.81	353°05'20"	0.33
1447	455 651.66	1 318 308.77	263°20'03"	16.71
1448	455 649.72	1 318 292.17	174°22'57"	0.61
1449	455 649.11	1 318 292.23	263°58'34"	4.00
1450	455 648.69	1 318 288.25	353°53'04"	0.56
1451	455 649.25	1 318 288.19	263°16'25"	6.06
1452	455 648.54	1 318 282.17	189°38'53"	2.03
1453	455 646.54	1 318 281.83	264°31'47"	45.53
1454	455 642.20	1 318 236.51	353°59'28"	0.19
1455	455 642.39	1 318 236.49	264°22'31"	1.33
1456	455 642.26	1 318 235.17	354°36'17"	1.81
1457	455 644.06	1 318 235.00	084°22'31"	1.33
1458	455 644.19	1 318 236.32	354°32'46"	2.00
1459	455 646.18	1 318 236.13	084°31'42"	42.47
1460	455 650.23	1 318 278.41	009°39'14"	1.97
1461	455 652.17	1 318 278.74	083°18'59"	34.28
1462	455 656.16	1 318 312.79	347°20'22"	8.49
1463	455 664.44	1 318 310.93	257°22'30"	47.17
1464	455 654.13	1 318 264.90	265°19'58"	23.23
1465	455 652.24	1 318 241.75	270°12'32"	32.90
1466	455 652.36	1 318 208.85	000°32'40"	9.47
1467	455 661.83	1 318 208.94	358°20'30"	26.26

Проект планировки территории линейного объекта: «Внутрипоселковый газопровод в северо-западной части г. Инза по ул.Садовая, пер. Садовый, ул. Луговая, пер. Железнодорожный, пер. Лермонтова, пер. Пролетарский, пер. Луговой, пер. Водоёмный, ул. Хуртина, ул. Зелёная, пер. Речной, пер.Ипподромный, пер. Лермонтова, ул. Карабанова, ул. Гаврилкова, ул. Подгорная, пер. Подгорный, пер. Зелёный, пер. Набережный, ул.Ю.Смирнова, ул. Набережная, пер. Водоёмный, пер. Революции, ул. Революции, ул. Дачная, ул. Ягодная, ул. Западная, ул. Рузаевская»

Лист

76

1468	455 688.08	1 318 208.18	358°12'24"	5.11
1469	455 693.19	1 318 208.02	268°13'56"	1.62
1470	455 693.14	1 318 206.40	358°16'54"	4.00
1471	455 697.14	1 318 206.28	088°13'56"	1.62
1472	455 697.19	1 318 207.90	358°13'07"	21.23
1473	455 718.41	1 318 207.24	268°16'23"	3.98
1474	455 718.29	1 318 203.26	358°08'19"	4.00
1475	455 722.29	1 318 203.13	088°16'38"	3.99
1476	455 722.41	1 318 207.12	358°10'17"	7.83
1477	455 730.24	1 318 206.87	351°22'36"	11.34
1478	455 741.45	1 318 205.17	261°11'03"	4.37
1479	455 740.78	1 318 200.85	351°03'26"	3.99
1480	455 744.72	1 318 200.23	081°06'27"	4.46
1481	455 745.41	1 318 204.64	355°22'30"	31.25
1482	455 776.56	1 318 202.12	353°23'20"	13.55
1483	455 790.02	1 318 200.56	263°03'01"	4.46
1484	455 789.48	1 318 196.13	353°05'20"	3.99
1485	455 793.44	1 318 195.65	083°04'52"	4.48
1486	455 793.98	1 318 200.10	353°23'15"	19.97
1487	455 813.82	1 318 197.80	263°18'54"	4.04
1488	455 813.35	1 318 193.79	353°22'27"	3.99
1489	455 817.31	1 318 193.33	083°18'54"	4.04
1490	455 817.78	1 318 197.34	353°21'12"	21.69
1491	455 839.32	1 318 194.83	263°19'47"	4.22
1492	455 838.83	1 318 190.64	353°22'27"	3.99
1493	455 842.79	1 318 190.18	083°19'47"	4.22
1494	455 843.28	1 318 194.37	353°26'27"	2.89
1495	455 846.15	1 318 194.04	050°35'58"	2.54
1496	455 847.76	1 318 196.00	354°57'06"	14.55
1497	455 862.25	1 318 194.72	264°57'06"	5.68
1498	455 861.75	1 318 189.06	354°59'58"	4.02
1499	455 865.75	1 318 188.71	084°57'06"	5.68
1500	455 866.25	1 318 194.37	354°57'55"	21.76
1501	455 887.93	1 318 192.46	264°58'51"	5.03
1502	455 887.49	1 318 187.45	354°58'28"	4.00
1503	455 891.47	1 318 187.10	084°58'51"	5.03
1504	455 891.91	1 318 192.11	354°56'53"	10.56
1505	455 902.43	1 318 191.18	351°44'17"	25.19
1506	455 927.36	1 318 187.56	264°51'53"	5.25
1507	455 926.89	1 318 182.33	354°49'54"	4.00
1508	455 930.87	1 318 181.97	084°52'39"	5.04
1509	455 931.32	1 318 186.99	351°45'26"	9.35
1510	455 940.57	1 318 185.65	081°40'03"	4.00
1511	455 941.15	1 318 189.61	171°44'46"	38.66
1512	455 902.89	1 318 195.16	174°56'24"	15.42
1513	455 887.53	1 318 196.52	085°03'57"	2.79

1514	455 887.77	1 318 199.30	174°51'26"	4.02
1515	455 883.77	1 318 199.66	265°05'00"	2.80
1516	455 883.53	1 318 196.87	174°56'49"	22.37
1517	455 861.25	1 318 198.84	084°58'26"	3.08
1518	455 861.52	1 318 201.91	174°59'58"	4.02
1519	455 857.52	1 318 202.26	264°58'26"	3.08
1520	455 857.25	1 318 199.19	174°58'15"	11.29
1521	455 846.00	1 318 200.18	230°45'35"	2.47
1522	455 844.44	1 318 198.27	173°21'40"	10.38
1523	455 834.13	1 318 199.47	083°19'17"	4.30
1524	455 834.63	1 318 203.74	174°40'32"	3.99
1525	455 830.66	1 318 204.11	263°18'50"	4.21
1526	455 830.17	1 318 199.93	173°21'40"	18.42
1527	455 811.87	1 318 202.06	083°25'37"	4.89
1528	455 812.43	1 318 206.92	173°24'26"	4.01
1529	455 808.45	1 318 207.38	263°25'37"	4.89
1530	455 807.89	1 318 202.52	173°22'53"	22.04
1531	455 786.00	1 318 205.06	083°20'00"	4.65
1532	455 786.54	1 318 209.68	173°22'27"	3.99
1533	455 782.58	1 318 210.14	263°20'00"	4.65
1534	455 782.04	1 318 205.52	173°23'17"	5.12
1535	455 776.95	1 318 206.11	175°22'13"	13.13
1536	455 763.86	1 318 207.17	085°24'46"	5.13
1537	455 764.27	1 318 212.28	175°24'11"	3.99
1538	455 760.29	1 318 212.60	265°24'46"	5.13
1539	455 759.88	1 318 207.49	175°23'06"	15.04
1540	455 744.89	1 318 208.70	171°22'09"	6.80
1541	455 738.17	1 318 209.72	081°20'09"	5.31
1542	455 738.97	1 318 214.97	171°23'04"	4.01
1543	455 735.01	1 318 215.57	261°20'09"	5.31
1544	455 734.21	1 318 210.32	171°20'14"	3.65
1545	455 730.60	1 318 210.87	178°12'36"	28.17
1546	455 702.44	1 318 211.75	088°13'06"	6.43
1547	455 702.64	1 318 218.18	178°08'19"	4.00
1548	455 698.64	1 318 218.31	268°13'16"	6.44
1549	455 698.44	1 318 211.87	178°12'36"	10.24
1550	455 688.20	1 318 212.19	178°20'48"	26.34
1551	455 661.87	1 318 212.95	180°31'08"	5.52
1552	455 656.35	1 318 212.90	090°12'03"	25.69
1553	455 656.26	1 318 238.59	000°11'16"	3.05
1554	455 659.31	1 318 238.60	090°17'11"	4.00
1555	455 659.29	1 318 242.60	180°11'37"	2.96
1556	455 656.33	1 318 242.59	085°20'13"	21.77
1557	455 658.10	1 318 264.29	077°22'36"	81.45
1558	455 675.90	1 318 343.77	347°22'27"	1.28
1559	455 677.15	1 318 343.49	077°17'05"	4.00

Проект планировки территории линейного объекта: «Внутрипоселковый газопровод в северо-западной части г. Инза по ул.Садовая, пер. Садовый, ул. Луговая, пер. Железнодорожный, пер. Лермонтова, пер. Пролетарский, пер. Луговой, пер. Водоёмный, ул. Хуртина, ул. Зелёная, пер. Речной, пер.Ипподромный, пер. Лермонтова, ул. Карабанова, ул. Гаврилкова, ул. Подгорная, пер. Подгорный, пер. Зелёный, пер. Набережный, ул.Ю.Смирнова, ул. Набережная, пер. Водоёмный, пер. Революции, ул. Революции, ул. Дачная, ул. Ягодная, ул. Западная, ул. Рузаевская»

Лист

78

1560	455 678.03	1 318 347.39	167°28'16"	1.29
1561	455 676.77	1 318 347.67	077°21'30"	18.73
1562	455 680.87	1 318 365.95	347°21'32"	4.98
1563	455 685.73	1 318 364.86	261°07'38"	8.95
1564	455 684.35	1 318 356.02	350°31'14"	22.10
1565	455 706.15	1 318 352.38	081°09'08"	21.00
1566	455 709.38	1 318 373.13	170°34'44"	6.84
1567	455 702.63	1 318 374.25	081°01'39"	0.38
1568	455 702.69	1 318 374.63	351°00'09"	27.56
1569	455 729.91	1 318 370.32	263°17'25"	0.17
1570	455 729.89	1 318 370.15	351°03'26"	3.99
1571	455 733.83	1 318 369.53	081°00'49"	2.18
1572	455 734.17	1 318 371.68	171°08'07"	1.10
1573	455 733.08	1 318 371.85	081°06'06"	2.00
1574	455 733.39	1 318 373.83	171°00'39"	32.45
1575	455 701.34	1 318 378.90	171°02'43"	5.01
1576	455 696.39	1 318 379.68	080°59'57"	11.63
1577	455 698.21	1 318 391.17	170°57'38"	4.01
1578	455 694.25	1 318 391.80	261°02'52"	11.63
1579	455 692.44	1 318 380.31	171°07'10"	1.94
1580	455 690.52	1 318 380.61	169°34'42"	6.58
1581	455 684.05	1 318 381.80	079°18'10"	47.68
1582	455 692.90	1 318 428.65	350°18'40"	3.33
1583	455 696.18	1 318 428.09	079°37'06"	4.00
1584	455 696.90	1 318 432.02	170°25'25"	3.31
1585	455 693.64	1 318 432.57	079°18'21"	11.32
1586	455 695.74	1 318 443.69	079°27'04"	9.45
1587	455 697.47	1 318 452.98	349°26'32"	2.84
1588	455 700.26	1 318 452.46	080°37'55"	3.99
1589	455 700.91	1 318 456.40	169°35'02"	2.77
1590	455 698.19	1 318 456.90	079°29'31"	29.99
1591	455 703.66	1 318 486.39	074°49'01"	2.79
1592	455 704.39	1 318 489.08	344°51'57"	2.91
1593	455 707.20	1 318 488.32	075°39'02"	3.99
1594	455 708.19	1 318 492.19	164°44'42"	2.85
1595	455 705.44	1 318 492.94	074°45'17"	15.29
1596	455 709.46	1 318 507.69	084°06'04"	13.62
1597	455 710.86	1 318 521.24	354°03'11"	3.86
1598	455 714.70	1 318 520.84	084°07'06"	4.00
1599	455 715.11	1 318 524.82	174°03'11"	3.86
1600	455 711.27	1 318 525.22	083°55'39"	1.42
1601	455 711.42	1 318 526.63	076°59'54"	24.18
1602	455 716.86	1 318 550.19	347°01'54"	3.25
1603	455 720.03	1 318 549.46	077°00'19"	4.00
1604	455 720.93	1 318 553.36	167°01'54"	3.25
1605	455 717.76	1 318 554.09	077°01'18"	18.39

Проект планировки территории линейного объекта: «Внутрипоселковый газопровод в северо-западной части г. Инза по ул.Садовая, пер. Садовый, ул. Луговая, пер. Железнодорожный, пер. Лермонтова, пер. Пролетарский, пер. Луговой, пер. Водоёмный, ул. Хуртина, ул. Зелёная, пер. Речной, пер.Ипподромный, пер. Лермонтова, ул. Карабанова, ул. Гаврилкова, ул. Подгорная, пер. Подгорный, пер. Зелёный, пер. Набережный, ул.Ю.Смирнова, ул. Набережная, пер. Водоёмный, пер. Революции, ул. Революции, ул. Дачная, ул. Ягодная, ул. Западная, ул. Рузаевская»

Лист

79

1606	455 721.89	1 318 572.01	346°48'07"	2.32
1607	455 724.15	1 318 571.48	077°00'19"	4.00
1608	455 725.05	1 318 575.38	166°48'07"	2.32
1609	455 722.79	1 318 575.91	076°59'05"	6.26
1610	455 724.20	1 318 582.01	074°25'50"	14.23
1611	455 728.02	1 318 595.72	344°26'19"	1.64
1612	455 729.60	1 318 595.28	074°22'08"	4.01
1613	455 730.68	1 318 599.14	164°26'19"	1.64
1614	455 729.10	1 318 599.58	074°22'30"	16.71
1615	455 733.60	1 318 615.67	344°40'43"	0.76
1616	455 734.33	1 318 615.47	074°22'08"	4.01
1617	455 735.41	1 318 619.33	164°27'13"	2.76
1618	455 732.75	1 318 620.07	254°26'44"	1.01
1619	455 732.48	1 318 619.10	164°23'20"	1.41
1620	455 731.12	1 318 619.48	074°43'30"	20.31
1621	455 736.47	1 318 639.07	080°20'53"	7.46
1622	455 737.72	1 318 646.42	350°19'00"	2.56
1623	455 740.24	1 318 645.99	080°15'23"	4.02
1624	455 740.92	1 318 649.95	170°19'00"	2.56
1625	455 738.40	1 318 650.38	080°20'00"	15.66
1626	455 741.03	1 318 665.82	350°11'51"	1.94
1627	455 742.94	1 318 665.49	080°20'57"	4.00
1628	455 743.61	1 318 669.43	170°11'51"	1.94
1629	455 741.70	1 318 669.76	080°19'31"	12.85
1630	455 743.86	1 318 682.43	351°05'31"	3.23
1631	455 747.05	1 318 681.93	081°11'57"	3.99
1632	455 747.66	1 318 685.87	171°06'09"	3.17
1633	455 744.53	1 318 686.36	080°16'06"	8.05
1634	455 745.89	1 318 694.29	351°04'54"	3.29
1635	455 749.14	1 318 693.78	081°11'57"	3.99
1636	455 749.75	1 318 697.72	171°07'10"	3.24
1637	455 746.55	1 318 698.22	080°21'49"	41.10
1638	455 753.43	1 318 738.74	350°35'34"	6.85
1639	455 760.19	1 318 737.62	314°41'15"	7.78
1640	455 765.66	1 318 732.09	338°50'23"	20.42
1641	455 784.70	1 318 724.72	355°13'29"	24.38
1642	455 809.00	1 318 722.69	006°14'10"	29.18
1643	455 838.01	1 318 725.86	354°21'02"	101.58
1644	455 939.10	1 318 715.86	359°43'16"	26.71
1645	455 965.81	1 318 715.73	312°04'56"	13.89
1646	455 975.12	1 318 705.42	354°16'01"	66.17
1647	456 040.96	1 318 698.81	016°27'04"	9.96
1648	456 050.51	1 318 701.63	351°55'59"	17.96
1649	456 068.29	1 318 699.11	081°49'46"	4.01
1650	456 068.86	1 318 703.08	172°11'37"	1.25
1651	456 067.62	1 318 703.25	081°47'57"	3.44

Проект планировки территории линейного объекта: «Внутрипоселковый газопровод в северо-западной части г. Инза по ул.Садовая, пер. Садовый, ул. Луговая, пер. Железнодорожный, пер. Лермонтова, пер. Пролетарский, пер. Луговой, пер. Водоёмный, ул. Хуртина, ул. Зелёная, пер. Речной, пер.Ипподромный, пер. Лермонтова, ул. Карабанова, ул. Гаврилкова, ул. Подгорная, пер. Подгорный, пер. Зелёный, пер. Набережный, ул.Ю.Смирнова, ул. Набережная, пер. Водоёмный, пер. Революции, ул. Революции, ул. Дачная, ул. Ягодная, ул. Западная, ул. Рузаевская»

Лист

80

1652	456 068.11	1 318 706.65	171°57'03"	4.00
1653	456 064.15	1 318 707.21	261°47'57"	3.44
1654	456 063.66	1 318 703.81	171°52'49"	7.72
1655	456 056.02	1 318 704.90	081°54'59"	3.48
1656	456 056.51	1 318 708.35	172°05'34"	4.00
1657	456 052.55	1 318 708.90	262°03'24"	3.47
1658	456 052.07	1 318 705.46	172°02'33"	1.88
1659	456 050.21	1 318 705.72	196°25'53"	10.04
1660	456 040.58	1 318 702.88	174°15'51"	6.80
1661	456 033.81	1 318 703.56	084°17'47"	8.05
1662	456 034.61	1 318 711.57	174°15'39"	4.00
1663	456 030.63	1 318 711.97	264°17'47"	8.05
1664	456 029.83	1 318 703.96	174°15'13"	7.99
1665	456 021.88	1 318 704.76	084°15'17"	8.19
1666	456 022.70	1 318 712.91	174°15'39"	4.00
1667	456 018.72	1 318 713.31	264°15'17"	8.19
1668	456 017.90	1 318 705.16	174°16'40"	24.37
1669	455 993.65	1 318 707.59	084°15'37"	7.80
1670	455 994.43	1 318 715.35	174°15'39"	4.00
1671	455 990.45	1 318 715.75	264°15'37"	7.80
1672	455 989.67	1 318 707.99	174°18'00"	5.34
1673	455 984.36	1 318 708.52	084°16'24"	10.62
1674	455 985.42	1 318 719.09	174°15'39"	4.00
1675	455 981.44	1 318 719.49	264°16'24"	10.62
1676	455 980.38	1 318 708.92	174°09'10"	3.34
1677	455 977.06	1 318 709.26	132°05'56"	14.11
1678	455 967.60	1 318 719.73	179°44'18"	8.76
1679	455 958.84	1 318 719.77	089°38'06"	1.57
1680	455 958.85	1 318 721.34	179°42'49"	4.00
1681	455 954.85	1 318 721.36	269°38'06"	1.57
1682	455 954.84	1 318 719.79	179°43'41"	6.32
1683	455 948.52	1 318 719.82	089°43'24"	2.07
1684	455 948.53	1 318 721.89	179°42'49"	4.00
1685	455 944.53	1 318 721.91	269°43'24"	2.07
1686	455 944.52	1 318 719.84	179°46'48"	5.21
1687	455 939.31	1 318 719.86	174°20'50"	20.71
1688	455 918.70	1 318 721.90	084°22'44"	2.55
1689	455 918.95	1 318 724.44	174°24'12"	4.00
1690	455 914.97	1 318 724.83	264°21'24"	2.54
1691	455 914.72	1 318 722.30	174°21'41"	18.22
1692	455 896.59	1 318 724.09	084°16'03"	2.60
1693	455 896.85	1 318 726.68	174°24'12"	4.00
1694	455 892.87	1 318 727.07	264°14'44"	2.59
1695	455 892.61	1 318 724.49	174°22'11"	25.58
1696	455 867.15	1 318 727.00	084°18'10"	4.23
1697	455 867.57	1 318 731.21	174°15'39"	4.00

Проект планировки территории линейного объекта: «Внутрипоселковый газопровод в северо-западной части г. Инза по ул.Садовая, пер. Садовый, ул. Луговая, пер. Железнодорожный, пер. Лермонтова, пер. Пролетарский, пер. Луговой, пер. Водоёмный, ул. Хуртина, ул. Зелёная, пер. Речной, пер.Ипподромный, пер. Лермонтова, ул. Карабанова, ул. Гаврилкова, ул. Подгорная, пер. Подгорный, пер. Зелёный, пер. Набережный, ул.Ю.Смирнова, ул. Набережная, пер. Водоёмный, пер. Революции, ул. Революции, ул. Дачная, ул. Ягодная, ул. Западная, ул. Рузаевская»

Лист

81

1698	455 863.59	1 318 731.61	264°18'10"	4.23
1699	455 863.17	1 318 727.40	174°21'51"	16.80
1700	455 846.45	1 318 729.05	084°25'40"	4.12
1701	455 846.85	1 318 733.15	173°14'54"	4.00
1702	455 842.88	1 318 733.62	264°23'05"	4.19
1703	455 842.47	1 318 729.45	174°32'10"	1.16
1704	455 841.32	1 318 729.56	084°20'35"	4.26
1705	455 841.74	1 318 733.80	173°06'22"	4.00
1706	455 837.77	1 318 734.28	264°21'57"	4.48
1707	455 837.33	1 318 729.82	186°15'06"	28.56
1708	455 808.94	1 318 726.71	175°11'52"	23.41
1709	455 785.61	1 318 728.67	158°51'15"	18.99
1710	455 767.90	1 318 735.52	134°39'16"	8.21
1711	455 762.13	1 318 741.36	170°32'16"	1.95
1712	455 760.21	1 318 741.68	080°22'04"	28.27
1713	455 764.94	1 318 769.55	095°20'26"	16.33
1714	455 763.42	1 318 785.81	082°19'53"	6.14
1715	455 764.24	1 318 791.90	352°15'29"	3.34
1716	455 767.55	1 318 791.45	082°14'05"	4.00
1717	455 768.09	1 318 795.41	172°15'29"	3.34
1718	455 764.78	1 318 795.86	082°15'11"	28.34
1719	455 768.60	1 318 823.94	152°37'38"	10.79
1720	455 759.02	1 318 828.90	062°44'59"	2.99
1721	455 760.39	1 318 831.56	073°18'03"	8.98
1722	455 762.97	1 318 840.16	351°27'45"	20.88
1723	455 783.62	1 318 837.06	357°36'06"	3.82
1724	455 787.44	1 318 836.90	266°36'49"	5.08
1725	455 787.14	1 318 831.83	356°41'33"	3.99
1726	455 791.12	1 318 831.60	086°39'35"	5.15
1727	455 791.42	1 318 836.74	357°42'06"	44.14
1728	455 835.52	1 318 834.97	083°02'18"	46.12
1729	455 841.11	1 318 880.75	352°31'55"	5.39
1730	455 846.45	1 318 880.05	079°47'56"	27.16
1731	455 851.26	1 318 906.78	094°20'45"	8.31
1732	455 850.63	1 318 915.07	080°50'58"	65.58
1733	455 861.06	1 318 979.82	087°28'36"	42.70
1734	455 862.94	1 319 022.48	081°18'26"	4.90
1735	455 863.68	1 319 027.32	350°59'24"	4.79
1736	455 868.41	1 319 026.57	261°02'26"	4.49
1737	455 867.71	1 319 022.13	260°19'06"	7.73
1738	455 866.41	1 319 014.51	348°33'48"	6.20
1739	455 872.49	1 319 013.28	260°19'56"	9.17
1740	455 870.95	1 319 004.24	238°23'33"	3.05
1741	455 869.35	1 319 001.64	262°55'54"	28.77
1742	455 865.81	1 318 973.09	259°31'36"	41.64
1743	455 858.24	1 318 932.14	216°00'35"	2.40

Проект планировки территории линейного объекта: «Внутрипоселковый газопровод в северо-западной части г. Инза по ул.Садовая, пер. Садовый, ул. Луговая, пер. Железнодорожный, пер. Лермонтова, пер. Пролетарский, пер. Луговой, пер. Водоёмный, ул. Хуртина, ул. Зелёная, пер. Речной, пер.Ипподромный, пер. Лермонтова, ул. Карабанова, ул. Гаврилкова, ул. Подгорная, пер. Подгорный, пер. Зелёный, пер. Набережный, ул.Ю.Смирнова, ул. Набережная, пер. Водоёмный, пер. Революции, ул. Революции, ул. Дачная, ул. Ягодная, ул. Западная, ул. Рузаевская»

Лист

82

1744	455 856.30	1 318 930.73	259°32'01"	14.92
1745	455 853.59	1 318 916.06	266°38'30"	8.36
1746	455 853.10	1 318 907.71	262°49'16"	23.69
1747	455 850.14	1 318 884.21	265°57'02"	15.86
1748	455 849.02	1 318 868.39	355°59'09"	4.00
1749	455 853.01	1 318 868.11	085°50'43"	4.14
1750	455 853.31	1 318 872.24	354°17'22"	0.80
1751	455 854.11	1 318 872.16	084°24'12"	4.00
1752	455 854.50	1 318 876.14	174°21'06"	0.91
1753	455 853.59	1 318 876.23	085°55'50"	7.61
1754	455 854.13	1 318 883.82	083°02'21"	1.73
1755	455 854.34	1 318 885.54	352°52'30"	0.97
1756	455 855.30	1 318 885.42	082°50'22"	4.01
1757	455 855.80	1 318 889.40	172°52'30"	0.97
1758	455 854.84	1 318 889.52	082°50'07"	17.96
1759	455 857.08	1 318 907.34	086°32'48"	2.32
1760	455 857.22	1 318 909.66	356°29'47"	1.96
1761	455 859.18	1 318 909.54	086°33'59"	4.01
1762	455 859.42	1 318 913.54	176°29'47"	1.96
1763	455 857.46	1 318 913.66	086°42'14"	1.91
1764	455 857.57	1 318 915.57	079°33'29"	13.08
1765	455 859.94	1 318 928.43	036°17'33"	2.38
1766	455 861.86	1 318 929.84	079°37'40"	4.55
1767	455 862.68	1 318 934.32	079°27'17"	23.22
1768	455 866.93	1 318 957.15	349°14'57"	1.61
1769	455 868.51	1 318 956.85	079°27'03"	3.99
1770	455 869.24	1 318 960.77	169°35'58"	1.61
1771	455 867.66	1 318 961.06	079°31'55"	11.61
1772	455 869.77	1 318 972.48	082°57'50"	4.00
1773	455 870.26	1 318 976.45	352°52'30"	1.69
1774	455 871.94	1 318 976.24	082°56'46"	3.99
1775	455 872.43	1 318 980.20	172°52'30"	1.69
1776	455 870.75	1 318 980.41	082°55'03"	20.03
1777	455 873.22	1 319 000.29	058°28'08"	2.94
1778	455 874.76	1 319 002.80	080°16'21"	3.55
1779	455 875.36	1 319 006.30	350°37'07"	1.17
1780	455 876.51	1 319 006.11	080°40'43"	4.01
1781	455 877.16	1 319 010.07	170°56'57"	1.14
1782	455 876.03	1 319 010.25	080°16'02"	6.27
1783	455 877.09	1 319 016.43	168°33'48"	6.20
1784	455 871.01	1 319 017.66	080°20'36"	3.87
1785	455 871.66	1 319 021.48	080°50'16"	0.31
1786	455 871.71	1 319 021.79	350°51'30"	1.76
1787	455 873.45	1 319 021.51	080°36'31"	3.98
1788	455 874.10	1 319 025.44	170°41'43"	1.79
1789	455 872.33	1 319 025.73	080°59'39"	5.37

Проект планировки территории линейного объекта: «Внутрипоселковый газопровод в северо-западной части г. Инза по ул.Садовая, пер. Садовый, ул. Луговая, пер. Железнодорожный, пер. Лермонтова, пер. Пролетарский, пер. Луговой, пер. Водоёмный, ул. Хуртина, ул. Зелёная, пер. Речной, пер.Ипподромный, пер. Лермонтова, ул. Карабанова, ул. Гаврилкова, ул. Подгорная, пер. Подгорный, пер. Зелёный, пер. Набережный, ул.Ю.Смирнова, ул. Набережная, пер. Водоёмный, пер. Революции, ул. Революции, ул. Дачная, ул. Ягодная, ул. Западная, ул. Рузаевская»

Лист

83

1790	455 873.17	1 319 031.03	061°47'07"	18.02
1791	455 881.69	1 319 046.91	354°03'04"	11.96
1792	455 893.59	1 319 045.67	264°05'11"	5.34
1793	455 893.04	1 319 040.36	353°58'34"	4.00
1794	455 897.02	1 319 039.94	083°59'28"	5.35
1795	455 897.58	1 319 045.26	354°04'40"	23.16
1796	455 920.62	1 319 042.87	353°05'15"	24.43
1797	455 944.87	1 319 039.93	261°26'21"	0.94
1798	455 944.73	1 319 039.00	258°31'10"	11.20
1799	455 942.50	1 319 028.02	169°30'31"	0.55
1800	455 941.96	1 319 028.12	260°08'25"	4.03
1801	455 941.27	1 319 024.15	350°57'38"	0.45
1802	455 941.71	1 319 024.08	258°34'06"	6.46
1803	455 940.43	1 319 017.75	260°22'33"	32.00
1804	455 935.08	1 318 986.20	170°08'03"	1.40
1805	455 933.70	1 318 986.44	260°29'26"	3.99
1806	455 933.04	1 318 982.50	350°08'03"	1.40
1807	455 934.42	1 318 982.26	260°21'34"	16.90
1808	455 931.59	1 318 965.60	170°17'46"	2.73
1809	455 928.90	1 318 966.06	260°29'26"	3.99
1810	455 928.24	1 318 962.12	350°17'46"	2.73
1811	455 930.93	1 318 961.66	260°22'19"	24.99
1812	455 926.75	1 318 937.02	170°29'21"	1.94
1813	455 924.84	1 318 937.34	201°48'05"	0.05
1814	455 924.79	1 318 937.32	168°21'59"	0.69
1815	455 924.11	1 318 937.46	260°20'57"	4.00
1816	455 923.44	1 318 933.52	352°15'59"	0.82
1817	455 924.25	1 318 933.41	315°00'00"	0.04
1818	455 924.28	1 318 933.38	350°13'42"	1.83
1819	455 926.08	1 318 933.07	260°24'53"	6.13
1820	455 925.06	1 318 927.03	259°13'18"	13.74
1821	455 922.49	1 318 913.53	169°14'49"	3.43
1822	455 919.12	1 318 914.17	259°18'35"	3.99
1823	455 918.38	1 318 910.25	349°12'57"	3.42
1824	455 921.74	1 318 909.61	259°12'35"	36.32
1825	455 914.94	1 318 873.93	263°43'04"	19.65
1826	455 912.79	1 318 854.40	173°49'47"	1.86
1827	455 910.94	1 318 854.60	263°41'29"	4.00
1828	455 910.50	1 318 850.62	353°37'29"	1.80
1829	455 912.29	1 318 850.42	260°44'12"	13.73
1830	455 910.08	1 318 836.87	267°22'00"	7.62
1831	455 909.73	1 318 829.26	177°20'58"	40.00
1832	455 869.77	1 318 831.11	267°24'38"	1.99
1833	455 869.68	1 318 829.12	177°19'41"	1.50
1834	455 868.18	1 318 829.19	267°20'22"	5.39
1835	455 867.93	1 318 823.81	357°25'24"	4.00

Проект планировки территории линейного объекта: «Внутрипоселковый газопровод в северо-западной части г. Инза по ул.Садовая, пер. Садовый, ул. Луговая, пер. Железнодорожный, пер. Лермонтова, пер. Пролетарский, пер. Луговой, пер. Водоёмный, ул. Хуртина, ул. Зелёная, пер. Речной, пер.Ипподромный, пер. Лермонтова, ул. Карабанова, ул. Гаврилкова, ул. Подгорная, пер. Подгорный, пер. Зелёный, пер. Набережный, ул.Ю.Смирнова, ул. Набережная, пер. Водоёмный, пер. Революции, ул. Революции, ул. Дачная, ул. Ягодная, ул. Западная, ул. Рузаевская»

Лист

84

1836	455 871.93	1 318 823.63	087°17'23"	3.38
1837	455 872.09	1 318 827.01	357°20'02"	31.17
1838	455 903.23	1 318 825.56	267°19'25"	6.00
1839	455 902.95	1 318 819.57	357°16'50"	4.00
1840	455 906.95	1 318 819.38	087°19'41"	6.01
1841	455 907.23	1 318 825.38	357°22'07"	6.32
1842	455 913.54	1 318 825.09	087°21'01"	4.98
1843	455 913.77	1 318 830.06	357°21'51"	28.05
1844	455 941.79	1 318 828.77	000°26'27"	13.00
1845	455 954.79	1 318 828.87	269°18'50"	10.02
1846	455 954.67	1 318 818.85	359°25'37"	4.00
1847	455 958.67	1 318 818.81	089°19'07"	10.09
1848	455 958.79	1 318 828.90	000°26'24"	36.46
1849	455 995.25	1 318 829.18	270°26'09"	9.20
1850	455 995.32	1 318 819.98	000°34'23"	4.00
1851	455 999.32	1 318 820.02	090°26'11"	9.19
1852	455 999.25	1 318 829.21	000°26'51"	7.68
1853	456 006.93	1 318 829.27	270°22'55"	9.00
1854	456 006.99	1 318 820.27	000°25'47"	4.00
1855	456 010.99	1 318 820.30	090°22'55"	9.00
1856	456 010.93	1 318 829.30	000°24'56"	23.44
1857	456 034.37	1 318 829.47	270°27'32"	9.99
1858	456 034.45	1 318 819.48	000°25'47"	4.00
1859	456 038.45	1 318 819.51	090°27'32"	9.99
1860	456 038.37	1 318 829.50	000°25'18"	9.51
1861	456 047.88	1 318 829.57	271°23'27"	15.65
1862	456 048.26	1 318 813.92	349°41'58"	36.63
1863	456 084.30	1 318 807.37	259°57'02"	0.80
1864	456 084.16	1 318 806.58	349°47'05"	4.00
1865	456 088.10	1 318 805.87	079°41'43"	2.80
1866	456 088.60	1 318 808.62	169°39'40"	1.50
1867	456 087.12	1 318 808.89	079°38'38"	2.00
1868	456 087.48	1 318 810.86	169°41'22"	35.87
1869	456 052.19	1 318 817.28	091°26'18"	16.34
1870	456 051.78	1 318 833.61	180°25'56"	59.66
1871	455 992.12	1 318 833.16	090°25'17"	2.72
1872	455 992.10	1 318 835.88	180°25'47"	4.00
1873	455 988.10	1 318 835.85	270°25'17"	2.72
1874	455 988.12	1 318 833.13	180°26'01"	46.25
1875	455 941.87	1 318 832.78	177°21'17"	27.95
1876	455 913.95	1 318 834.07	087°21'53"	2.39
1877	455 914.06	1 318 836.46	080°45'33"	14.88
1878	455 916.45	1 318 851.15	083°38'49"	4.97
1879	455 917.00	1 318 856.09	354°01'32"	0.86
1880	455 917.86	1 318 856.00	083°41'29"	4.00
1881	455 918.30	1 318 859.98	174°01'32"	0.86

Проект планировки территории линейного объекта: «Внутрипоселковый газопровод в северо-западной части г. Инза по ул.Садовая, пер. Садовый, ул. Луговая, пер. Железнодорожный, пер. Лермонтова, пер. Пролетарский, пер. Луговой, пер. Водоёмный, ул. Хуртина, ул. Зелёная, пер. Речной, пер.Ипподромный, пер. Лермонтова, ул. Карабанова, ул. Гаврилкова, ул. Подгорная, пер. Подгорный, пер. Зелёный, пер. Набережный, ул.Ю.Смирнова, ул. Набережная, пер. Водоёмный, пер. Революции, ул. Революции, ул. Дачная, ул. Ягодная, ул. Западная, ул. Рузаевская»

Лист

85

1882	455 917.44	1 318 860.07	083°43'17"	13.35
1883	455 918.90	1 318 873.34	079°12'25"	46.09
1884	455 927.53	1 318 918.61	355°14'11"	0.36
1885	455 927.89	1 318 918.58	085°04'22"	3.49
1886	455 928.19	1 318 922.06	079°15'32"	4.35
1887	455 929.00	1 318 926.33	080°21'42"	14.99
1888	455 931.51	1 318 941.11	350°21'45"	0.54
1889	455 932.04	1 318 941.02	081°40'03"	4.00
1890	455 932.62	1 318 944.98	171°09'29"	0.46
1891	455 932.17	1 318 945.05	080°23'05"	10.48
1892	455 933.92	1 318 955.38	350°16'21"	2.13
1893	455 936.02	1 318 955.02	080°20'57"	4.00
1894	455 936.69	1 318 958.96	170°32'16"	2.13
1895	455 934.59	1 318 959.31	080°25'05"	7.87
1896	455 935.90	1 318 967.07	350°16'21"	1.78
1897	455 937.65	1 318 966.77	080°20'57"	4.00
1898	455 938.32	1 318 970.71	170°35'27"	1.77
1899	455 936.57	1 318 971.00	080°23'58"	25.90
1900	455 940.89	1 318 996.54	350°21'07"	1.01
1901	455 941.89	1 318 996.37	080°22'23"	4.01
1902	455 942.56	1 319 000.32	170°21'07"	1.01
1903	455 941.56	1 319 000.49	080°23'10"	16.77
1904	455 944.36	1 319 017.02	078°33'20"	21.72
1905	455 948.67	1 319 038.31	081°15'14"	1.05
1906	455 948.83	1 319 039.35	351°31'06"	19.59
1907	455 968.21	1 319 036.46	357°02'44"	14.94
1908	455 983.13	1 319 035.69	348°00'06"	4.57
1909	455 987.60	1 319 034.74	257°52'40"	5.81
1910	455 986.38	1 319 029.06	347°59'08"	3.99
1911	455 990.28	1 319 028.23	077°58'27"	5.81
1912	455 991.49	1 319 033.91	347°47'03"	0.99
1913	455 992.46	1 319 033.70	077°52'31"	4.00
1914	455 993.30	1 319 037.61	167°56'16"	9.86
1915	455 983.66	1 319 039.67	177°04'16"	15.07
1916	455 968.61	1 319 040.44	171°29'56"	22.93
1917	455 945.93	1 319 043.83	173°08'30"	5.86
1918	455 940.11	1 319 044.53	082°56'33"	17.91
1919	455 942.31	1 319 062.30	172°56'46"	3.99
1920	455 938.35	1 319 062.79	262°56'47"	17.92
1921	455 936.15	1 319 045.01	173°04'51"	15.19
1922	455 921.07	1 319 046.84	174°04'02"	32.31
1923	455 888.93	1 319 050.18	084°07'06"	8.00
1924	455 889.75	1 319 058.14	084°20'55"	23.15
1925	455 892.03	1 319 081.18	354°34'59"	1.17
1926	455 893.19	1 319 081.07	087°07'50"	4.00
1927	455 893.39	1 319 085.06	174°06'50"	0.98

Проект планировки территории линейного объекта: «Внутрипоселковый газопровод в северо-западной части г. Инза по ул.Садовая, пер. Садовый, ул. Луговая, пер. Железнодорожный, пер. Лермонтова, пер. Пролетарский, пер. Луговой, пер. Водоёмный, ул. Хуртина, ул. Зелёная, пер. Речной, пер.Ипподромный, пер. Лермонтова, ул. Карабанова, ул. Гаврилкова, ул. Подгорная, пер. Подгорный, пер. Зелёный, пер. Набережный, ул.Ю.Смирнова, ул. Набережная, пер. Водоёмный, пер. Революции, ул. Революции, ул. Дачная, ул. Ягодная, ул. Западная, ул. Рузаевская»

Лист

86

1928	455 892.42	1 319 085.16	084°21'04"	8.33
1929	455 893.24	1 319 093.45	354°25'23"	2.98
1930	455 896.21	1 319 093.16	084°15'39"	4.00
1931	455 896.61	1 319 097.14	174°26'30"	2.99
1932	455 893.63	1 319 097.43	084°20'56"	8.63
1933	455 894.48	1 319 106.02	070°56'19"	13.60
1934	455 898.92	1 319 118.87	083°17'36"	10.19
1935	455 900.11	1 319 128.99	084°14'12"	15.14
1936	455 901.63	1 319 144.05	353°49'29"	3.07
1937	455 904.68	1 319 143.72	357°20'28"	62.95
1938	455 967.56	1 319 140.80	267°33'48"	0.94
1939	455 967.52	1 319 139.86	357°25'24"	4.00
1940	455 971.52	1 319 139.68	087°32'14"	0.93
1941	455 971.56	1 319 140.61	357°19'19"	7.92
1942	455 979.47	1 319 140.24	358°11'06"	47.04
1943	456 026.49	1 319 138.75	359°37'19"	3.03
1944	456 029.52	1 319 138.73	269°41'23"	12.93
1945	456 029.45	1 319 125.80	265°46'10"	3.66
1946	456 029.18	1 319 122.15	175°39'42"	2.91
1947	456 026.28	1 319 122.37	265°41'22"	3.99
1948	456 025.98	1 319 118.39	355°39'42"	2.91
1949	456 028.88	1 319 118.17	265°40'58"	29.09
1950	456 026.69	1 319 089.16	175°17'32"	0.85
1951	456 025.84	1 319 089.23	265°41'22"	3.99
1952	456 025.54	1 319 085.25	355°17'32"	0.85
1953	456 026.39	1 319 085.18	265°42'08"	13.08
1954	456 025.41	1 319 072.14	270°23'55"	11.50
1955	456 025.49	1 319 060.64	358°05'27"	4.50
1956	456 029.99	1 319 060.49	267°36'55"	40.86
1957	456 028.29	1 319 019.67	314°15'01"	3.78
1958	456 030.93	1 319 016.96	282°01'16"	4.90
1959	456 031.95	1 319 012.17	192°00'17"	5.34
1960	456 026.73	1 319 011.06	281°57'18"	4.01
1961	456 027.56	1 319 007.14	011°58'57"	5.35
1962	456 032.79	1 319 008.25	282°00'08"	1.30
1963	456 033.06	1 319 006.98	275°31'00"	13.52
1964	456 034.36	1 318 993.52	272°00'28"	21.12
1965	456 035.10	1 318 972.41	182°02'58"	5.03
1966	456 030.07	1 318 972.23	272°00'16"	4.00
1967	456 030.21	1 318 968.23	002°03'13"	5.02
1968	456 035.23	1 318 968.41	272°15'38"	0.76
1969	456 035.26	1 318 967.65	268°40'59"	20.02
1970	456 034.80	1 318 947.64	178°40'26"	4.32
1971	456 030.48	1 318 947.74	268°42'17"	3.98
1972	456 030.39	1 318 943.76	358°40'26"	4.32
1973	456 034.71	1 318 943.66	268°40'30"	23.79

Проект планировки территории линейного объекта: «Внутрипоселковый газопровод в северо-западной части г. Инза по ул.Садовая, пер. Садовый, ул. Луговая, пер. Железнодорожный, пер. Лермонтова, пер. Пролетарский, пер. Луговой, пер. Водоёмный, ул. Хуртина, ул. Зелёная, пер. Речной, пер.Ипподромный, пер. Лермонтова, ул. Карабанова, ул. Гаврилкова, ул. Подгорная, пер. Подгорный, пер. Зелёный, пер. Набережный, ул.Ю.Смирнова, ул. Набережная, пер. Водоёмный, пер. Революции, ул. Революции, ул. Дачная, ул. Ягодная, ул. Западная, ул. Рузаевская»

Лист

87

1974	456 034.16	1 318 919.88	178°41'38"	3.07
1975	456 031.09	1 318 919.95	268°42'40"	4.00
1976	456 031.00	1 318 915.95	358°41'22"	3.06
1977	456 034.06	1 318 915.88	268°40'06"	19.37
1978	456 033.61	1 318 896.52	180°00'00"	2.85
1979	456 030.76	1 318 896.52	270°00'00"	4.00
1980	456 030.76	1 318 892.52	000°00'00"	2.76
1981	456 033.52	1 318 892.52	268°41'06"	13.07
1982	456 033.22	1 318 879.45	178°34'26"	2.41
1983	456 030.81	1 318 879.51	268°42'40"	4.00
1984	456 030.72	1 318 875.51	358°42'04"	4.41
1985	456 035.13	1 318 875.41	088°41'53"	0.88
1986	456 035.15	1 318 876.29	358°34'04"	2.00
1987	456 037.15	1 318 876.24	088°40'41"	91.46
1988	456 039.26	1 318 967.68	091°58'30"	26.12
1989	456 038.36	1 318 993.78	095°32'32"	13.87
1990	456 037.02	1 319 007.59	102°02'47"	11.60
1991	456 034.60	1 319 018.93	134°14'34"	3.21
1992	456 032.36	1 319 021.23	087°36'33"	43.15
1993	456 034.16	1 319 064.34	177°55'43"	4.70
1994	456 029.46	1 319 064.51	090°18'20"	7.50
1995	456 029.42	1 319 072.01	085°42'09"	53.78
1996	456 033.45	1 319 125.64	089°41'35"	13.07
1997	456 033.52	1 319 138.71	359°44'43"	9.00
1998	456 042.52	1 319 138.67	269°42'46"	7.98
1999	456 042.48	1 319 130.69	268°26'23"	84.84
2000	456 040.17	1 319 045.88	271°54'39"	107.97
2001	456 043.77	1 318 937.97	266°25'49"	26.98
2002	456 042.09	1 318 911.04	271°10'14"	33.29
2003	456 042.77	1 318 877.76	001°08'45"	4.00
2004	456 046.77	1 318 877.84	091°08'50"	8.49
2005	456 046.60	1 318 886.33	001°04'00"	3.76
2006	456 050.36	1 318 886.40	091°08'45"	4.00
2007	456 050.28	1 318 890.40	181°04'00"	3.76
2008	456 046.52	1 318 890.33	091°07'24"	0.51
2009	456 046.51	1 318 890.84	001°05'42"	32.97
2010	456 079.47	1 318 891.47	358°13'51"	10.36
2011	456 089.83	1 318 891.15	353°53'43"	13.16
2012	456 102.92	1 318 889.75	350°24'29"	6.54
2013	456 109.37	1 318 888.66	260°32'16"	0.18
2014	456 109.34	1 318 888.48	350°23'49"	4.02
2015	456 113.30	1 318 887.81	079°59'31"	0.17
2016	456 113.33	1 318 887.98	350°02'58"	0.58
2017	456 113.90	1 318 887.88	080°22'23"	4.01
2018	456 114.57	1 318 891.83	170°20'13"	11.26
2019	456 103.47	1 318 893.72	173°55'59"	13.44

Проект планировки территории линейного объекта: «Внутрипоселковый газопровод в северо-западной части г. Инза по ул.Садовая, пер. Садовый, ул. Луговая, пер. Железнодорожный, пер. Лермонтова, пер. Пролетарский, пер. Луговой, пер. Водоёмный, ул. Хуртина, ул. Зелёная, пер. Речной, пер.Ипподромный, пер. Лермонтова, ул. Карабанова, ул. Гаврилкова, ул. Подгорная, пер. Подгорный, пер. Зелёный, пер. Набережный, ул.Ю.Смирнова, ул. Набережная, пер. Водоёмный, пер. Революции, ул. Революции, ул. Дачная, ул. Ягодная, ул. Западная, ул. Рузаевская»

Лист

88

2020	456 090.11	1 318 895.14	178°13'13"	10.63
2021	456 079.49	1 318 895.47	181°05'29"	33.08
2022	456 046.42	1 318 894.84	091°09'35"	14.82
2023	456 046.12	1 318 909.66	001°26'51"	5.54
2024	456 051.66	1 318 909.80	091°34'31"	4.00
2025	456 051.55	1 318 913.80	181°24'37"	5.28
2026	456 046.27	1 318 913.67	086°27'06"	22.94
2027	456 047.69	1 318 936.57	001°49'06"	3.15
2028	456 050.84	1 318 936.67	092°00'16"	4.00
2029	456 050.70	1 318 940.67	181°53'47"	3.02
2030	456 047.68	1 318 940.57	091°54'05"	25.01
2031	456 046.85	1 318 965.57	002°10'39"	2.63
2032	456 049.48	1 318 965.67	092°17'26"	4.00
2033	456 049.32	1 318 969.67	182°12'09"	2.60
2034	456 046.72	1 318 969.57	091°54'26"	52.28
2035	456 044.98	1 319 021.82	001°54'33"	2.70
2036	456 047.68	1 319 021.91	091°51'41"	4.00
2037	456 047.55	1 319 025.91	181°54'08"	2.71
2038	456 044.84	1 319 025.82	091°51'41"	10.78
2039	456 044.49	1 319 036.59	002°11'31"	4.18
2040	456 048.67	1 319 036.75	092°00'16"	4.00
2041	456 048.53	1 319 040.75	182°11'31"	4.18
2042	456 044.35	1 319 040.59	091°50'14"	5.30
2043	456 044.18	1 319 045.89	088°27'32"	17.48
2044	456 044.65	1 319 063.36	358°25'15"	3.99
2045	456 048.64	1 319 063.25	088°25'29"	4.00
2046	456 048.75	1 319 067.25	178°25'15"	3.99
2047	456 044.76	1 319 067.36	088°27'16"	29.66
2048	456 045.56	1 319 097.01	358°24'48"	3.61
2049	456 049.17	1 319 096.91	088°25'29"	4.00
2050	456 049.28	1 319 100.91	178°24'48"	3.61
2051	456 045.67	1 319 101.01	088°26'08"	17.22
2052	456 046.14	1 319 118.22	358°27'23"	3.34
2053	456 049.48	1 319 118.13	088°25'29"	4.00
2054	456 049.59	1 319 122.13	178°27'23"	3.34
2055	456 046.25	1 319 122.22	088°25'54"	8.40
2056	456 046.48	1 319 130.62	089°42'53"	8.03
2057	456 046.52	1 319 138.65	359°37'08"	4.51
2058	456 051.03	1 319 138.62	011°50'46"	9.01
2059	456 059.85	1 319 140.47	005°59'57"	43.06
2060	456 102.67	1 319 144.97	003°50'02"	17.35
2061	456 119.98	1 319 146.13	003°04'07"	14.57
2062	456 134.53	1 319 146.91	356°28'36"	32.38
2063	456 166.85	1 319 144.92	355°54'52"	1.96
2064	456 168.81	1 319 144.78	266°06'03"	19.71
2065	456 167.47	1 319 125.12	271°49'19"	20.13

Проект планировки территории линейного объекта: «Внутрипоселковый газопровод в северо-западной части г. Инза по ул.Садовая, пер. Садовый, ул. Луговая, пер. Железнодорожный, пер. Лермонтова, пер. Пролетарский, пер. Луговой, пер. Водоёмный, ул. Хуртина, ул. Зелёная, пер. Речной, пер.Ипподромный, пер. Лермонтова, ул. Карабанова, ул. Гаврилкова, ул. Подгорная, пер. Подгорный, пер. Зелёный, пер. Набережный, ул.Ю.Смирнова, ул. Набережная, пер. Водоёмный, пер. Революции, ул. Революции, ул. Дачная, ул. Ягодная, ул. Западная, ул. Рузаевская»

Лист

89

2066	456 168.11	1 319 105.00	181°31'39"	1.50
2067	456 166.61	1 319 104.96	271°17'43"	3.98
2068	456 166.70	1 319 100.98	001°51'35"	1.54
2069	456 168.24	1 319 101.03	271°50'11"	18.10
2070	456 168.82	1 319 082.94	181°52'40"	1.83
2071	456 166.99	1 319 082.88	271°51'41"	4.00
2072	456 167.12	1 319 078.88	001°52'40"	1.83
2073	456 168.95	1 319 078.94	271°49'24"	16.03
2074	456 169.46	1 319 062.92	181°56'46"	2.06
2075	456 167.40	1 319 062.85	271°51'41"	4.00
2076	456 167.53	1 319 058.85	001°56'46"	2.06
2077	456 169.59	1 319 058.92	271°52'56"	4.26
2078	456 169.73	1 319 054.66	001°51'41"	4.00
2079	456 173.73	1 319 054.79	091°50'03"	70.30
2080	456 171.48	1 319 125.05	086°05'17"	19.50
2081	456 172.81	1 319 144.50	355°58'06"	2.28
2082	456 175.08	1 319 144.34	265°14'11"	0.24
2083	456 175.06	1 319 144.10	279°38'09"	20.07
2084	456 178.42	1 319 124.31	270°38'05"	65.89
2085	456 179.15	1 319 058.42	359°06'42"	2.58
2086	456 181.73	1 319 058.38	269°58'36"	24.53
2087	456 181.72	1 319 033.85	180°00'00"	15.22
2088	456 166.50	1 319 033.85	270°11'46"	2.92
2089	456 166.51	1 319 030.93	183°07'20"	0.55
2090	456 165.96	1 319 030.90	273°00'19"	4.01
2091	456 166.17	1 319 026.90	003°16'14"	0.35
2092	456 166.52	1 319 026.92	270°05'33"	18.59
2093	456 166.55	1 319 008.33	288°02'36"	13.88
2094	456 170.85	1 318 995.13	274°39'22"	19.46
2095	456 172.43	1 318 975.73	185°16'45"	4.89
2096	456 167.56	1 318 975.28	275°18'40"	4.00
2097	456 167.93	1 318 971.30	005°20'01"	4.84
2098	456 172.75	1 318 971.75	274°40'45"	2.82
2099	456 172.98	1 318 968.94	269°58'13"	19.28
2100	456 172.97	1 318 949.66	262°01'19"	12.25
2101	456 171.27	1 318 937.53	171°56'44"	1.07
2102	456 170.21	1 318 937.68	261°57'03"	4.00
2103	456 169.65	1 318 933.72	352°01'12"	1.08
2104	456 170.72	1 318 933.57	262°00'42"	11.44
2105	456 169.13	1 318 922.24	171°34'23"	0.82
2106	456 168.32	1 318 922.36	262°05'34"	4.00
2107	456 167.77	1 318 918.40	352°00'51"	2.81
2108	456 170.55	1 318 918.01	081°47'52"	1.12
2109	456 170.71	1 318 919.12	351°57'03"	2.00
2110	456 172.69	1 318 918.84	082°01'20"	30.84
2111	456 176.97	1 318 949.38	089°58'15"	19.72

Проект планировки территории линейного объекта: «Внутрипоселковый газопровод в северо-западной части г. Инза по ул.Садовая, пер. Садовый, ул. Луговая, пер. Железнодорожный, пер. Лермонтова, пер. Пролетарский, пер. Луговой, пер. Водоёмный, ул. Хуртина, ул. Зелёная, пер. Речной, пер.Ипподромный, пер. Лермонтова, ул. Карабанова, ул. Гаврилкова, ул. Подгорная, пер. Подгорный, пер. Зелёный, пер. Набережный, ул.Ю.Смирнова, ул. Набережная, пер. Водоёмный, пер. Революции, ул. Революции, ул. Дачная, ул. Ягодная, ул. Западная, ул. Рузаевская»

Лист

90

2112	456 176.98	1 318 969.10	094°38'43"	26.92
2113	456 174.80	1 318 995.93	108°03'07"	13.72
2114	456 170.55	1 319 008.97	090°06'35"	20.88
2115	456 170.51	1 319 029.85	000°00'00"	11.21
2116	456 181.72	1 319 029.85	269°58'43"	26.95
2117	456 181.71	1 319 002.90	256°00'41"	8.73
2118	456 179.60	1 318 994.43	271°30'41"	46.64
2119	456 180.83	1 318 947.81	269°04'22"	25.95
2120	456 180.41	1 318 921.86	359°08'19"	3.99
2121	456 184.40	1 318 921.80	089°05'31"	18.93
2122	456 184.70	1 318 940.73	356°29'47"	1.47
2123	456 186.17	1 318 940.64	086°16'52"	4.01
2124	456 186.43	1 318 944.64	176°33'09"	1.66
2125	456 184.77	1 318 944.74	089°04'33"	3.10
2126	456 184.82	1 318 947.84	091°32'07"	9.70
2127	456 184.56	1 318 957.54	001°35'14"	3.97
2128	456 188.53	1 318 957.65	091°34'31"	4.00
2129	456 188.42	1 318 961.65	181°35'28"	3.96
2130	456 184.46	1 318 961.54	091°30'02"	15.28
2131	456 184.06	1 318 976.81	001°28'29"	5.05
2132	456 189.11	1 318 976.94	091°34'31"	4.00
2133	456 189.00	1 318 980.94	181°28'29"	5.05
2134	456 183.95	1 318 980.81	091°28'40"	13.18
2135	456 183.61	1 318 993.99	076°03'36"	8.68
2136	456 185.70	1 319 002.41	090°00'00"	4.45
2137	456 185.70	1 319 006.86	002°21'33"	2.67
2138	456 188.37	1 319 006.97	092°17'26"	4.00
2139	456 188.21	1 319 010.97	182°16'53"	2.51
2140	456 185.70	1 319 010.87	089°59'20"	51.72
2141	456 185.71	1 319 062.59	000°30'20"	3.40
2142	456 189.11	1 319 062.62	090°34'23"	4.00
2143	456 189.07	1 319 066.62	180°34'16"	6.02
2144	456 183.05	1 319 066.56	090°38'12"	4.50
2145	456 183.00	1 319 071.06	000°40'02"	6.01
2146	456 189.01	1 319 071.13	090°42'58"	4.00
2147	456 188.96	1 319 075.13	180°40'06"	6.00
2148	456 182.96	1 319 075.06	090°41'05"	7.53
2149	456 182.87	1 319 082.59	000°34'19"	6.01
2150	456 188.88	1 319 082.65	090°34'23"	4.00
2151	456 188.84	1 319 086.65	180°40'02"	6.01
2152	456 182.83	1 319 086.58	090°37'04"	14.84
2153	456 182.67	1 319 101.42	000°34'52"	4.93
2154	456 187.60	1 319 101.47	090°34'23"	4.00
2155	456 187.56	1 319 105.47	180°34'48"	4.94
2156	456 182.62	1 319 105.42	090°37'31"	19.24
2157	456 182.41	1 319 124.66	099°39'14"	19.68

Проект планировки территории линейного объекта: «Внутрипоселковый газопровод в северо-западной части г. Инза по ул.Садовая, пер. Садовый, ул. Луговая, пер. Железнодорожный, пер. Лермонтова, пер. Пролетарский, пер. Луговой, пер. Водоёмный, ул. Хуртина, ул. Зелёная, пер. Речной, пер.Ипподромный, пер. Лермонтова, ул. Карабанова, ул. Гаврилкова, ул. Подгорная, пер. Подгорный, пер. Зелёный, пер. Набережный, ул.Ю.Смирнова, ул. Набережная, пер. Водоёмный, пер. Революции, ул. Революции, ул. Дачная, ул. Ягодная, ул. Западная, ул. Рузаевская»

Лист

91

2158	456 179.11	1 319 144.06	355°54'52"	6.32
2159	456 185.41	1 319 143.61	357°01'56"	12.75
2160	456 198.14	1 319 142.95	358°46'22"	20.54
2161	456 218.68	1 319 142.51	359°34'35"	29.75
2162	456 248.43	1 319 142.29	270°00'00"	6.83
2163	456 248.43	1 319 135.46	357°40'10"	1.72
2164	456 250.15	1 319 135.39	267°41'36"	25.84
2165	456 249.11	1 319 109.57	269°43'15"	59.54
2166	456 248.82	1 319 050.03	359°42'49"	4.00
2167	456 252.82	1 319 050.01	090°00'00"	1.24
2168	456 252.82	1 319 051.25	000°00'00"	0.13
2169	456 252.95	1 319 051.25	090°34'23"	4.00
2170	456 252.91	1 319 055.25	180°00'00"	0.07
2171	456 252.84	1 319 055.25	089°42'46"	29.91
2172	456 252.99	1 319 085.16	359°44'14"	2.18
2173	456 255.17	1 319 085.15	089°42'49"	4.00
2174	456 255.19	1 319 089.15	179°44'14"	2.18
2175	456 253.01	1 319 089.16	089°43'05"	20.32
2176	456 253.11	1 319 109.48	087°42'06"	14.71
2177	456 253.70	1 319 124.18	358°11'46"	2.54
2178	456 256.24	1 319 124.10	088°06'37"	3.94
2179	456 256.37	1 319 128.04	177°29'26"	2.51
2180	456 253.86	1 319 128.15	087°40'33"	6.17
2181	456 254.11	1 319 134.31	358°53'54"	0.52
2182	456 254.63	1 319 134.30	089°17'02"	4.00
2183	456 254.68	1 319 138.30	178°36'10"	0.41
2184	456 254.27	1 319 138.31	088°05'27"	0.90
2185	456 254.30	1 319 139.21	177°33'01"	1.87
2186	456 252.43	1 319 139.29	090°00'00"	2.97
2187	456 252.43	1 319 142.26	359°33'57"	15.84
2188	456 268.27	1 319 142.14	357°58'44"	18.43
2189	456 286.69	1 319 141.49	001°16'23"	22.51
2190	456 309.19	1 319 141.99	358°35'35"	2.85
2191	456 312.04	1 319 141.92	268°57'54"	62.01
2192	456 310.92	1 319 079.92	358°51'15"	4.00
2193	456 314.92	1 319 079.84	088°58'04"	22.20
2194	456 315.32	1 319 102.04	358°58'37"	0.56
2195	456 315.88	1 319 102.03	088°59'51"	4.00
2196	456 315.95	1 319 106.03	178°57'30"	0.55
2197	456 315.40	1 319 106.04	088°58'02"	26.07
2198	456 315.87	1 319 132.11	358°57'30"	1.10
2199	456 316.97	1 319 132.09	088°51'15"	4.00
2200	456 317.05	1 319 136.09	178°58'04"	1.11
2201	456 315.94	1 319 136.11	088°55'39"	6.41
2202	456 316.06	1 319 142.52	358°34'49"	18.57
2203	456 334.62	1 319 142.06	000°44'44"	33.04

Проект планировки территории линейного объекта: «Внутрипоселковый газопровод в северо-западной части г. Инза по ул.Садовая, пер. Садовый, ул. Луговая, пер. Железнодорожный, пер. Лермонтова, пер. Пролетарский, пер. Луговой, пер. Водоёмный, ул. Хуртина, ул. Зелёная, пер. Речной, пер.Ипподромный, пер. Лермонтова, ул. Карабанова, ул. Гаврилкова, ул. Подгорная, пер. Подгорный, пер. Зелёный, пер. Набережный, ул.Ю.Смирнова, ул. Набережная, пер. Водоёмный, пер. Революции, ул. Революции, ул. Дачная, ул. Ягодная, ул. Западная, ул. Рузаевская»

Лист

92

2204	456 367.66	1 319 142.49	322°29'08"	47.82
2205	456 405.59	1 319 113.37	322°29'56"	17.07
2206	456 419.13	1 319 102.98	322°29'02"	112.43
2207	456 508.31	1 319 034.51	270°00'00"	134.21
2208	456 508.31	1 318 900.30	359°57'30"	110.16
2209	456 618.47	1 318 900.22	281°28'55"	201.80
2210	456 658.64	1 318 702.46	359°52'21"	17.99
2211	456 676.63	1 318 702.42	000°00'00"	0.04
2212	456 676.67	1 318 702.42	359°51'48"	96.51
2213	456 773.18	1 318 702.19	000°35'12"	128.92
2214	456 902.09	1 318 703.51	269°26'34"	23.65
2215	456 901.86	1 318 679.86	359°24'33"	22.30
2216	456 924.16	1 318 679.63	089°26'40"	18.56
2217	456 924.34	1 318 698.19	359°57'23"	13.17
2218	456 937.51	1 318 698.18	000°00'00"	0.04
2219	456 937.55	1 318 698.18	000°00'00"	8.55
2220	456 946.10	1 318 698.18	002°16'00"	59.17
2221	457 005.22	1 318 700.52	000°00'00"	0.04
2222	457 005.26	1 318 700.52	002°16'44"	21.38
2223	457 026.62	1 318 701.37	000°00'00"	0.03
2224	457 026.65	1 318 701.37	002°16'25"	21.43
1	457 048.06	1 318 702.22		
2225	456 181.38	1 319 148.61	086°07'17"	2.37
2226	456 181.54	1 319 150.97	076°36'16"	8.68
2227	456 183.55	1 319 159.41	103°59'56"	7.44
2228	456 181.75	1 319 166.63	090°48'16"	74.80
2229	456 180.70	1 319 241.42	109°59'46"	7.54
2230	456 178.12	1 319 248.51	087°53'22"	55.94
2231	456 180.18	1 319 304.41	152°05'32"	16.79
2232	456 165.34	1 319 312.27	097°00'12"	9.35
2233	456 164.20	1 319 321.55	113°08'45"	1.42
2234	456 163.64	1 319 322.86	179°08'38"	8.70
2235	456 154.94	1 319 322.99	089°08'48"	4.70
2236	456 155.01	1 319 327.69	179°09'38"	43.00
2237	456 112.01	1 319 328.32	269°16'07"	4.70
2238	456 111.95	1 319 323.62	179°08'34"	4.01
2239	456 107.94	1 319 323.68	089°09'24"	57.76
2240	456 108.79	1 319 381.43	091°18'57"	39.63
2241	456 107.88	1 319 421.05	093°22'56"	44.92
2242	456 105.23	1 319 465.89	090°27'02"	22.89
2243	456 105.05	1 319 488.78	082°13'18"	9.90
2244	456 106.39	1 319 498.59	090°20'35"	8.35
2245	456 106.34	1 319 506.94	180°58'01"	2.37
2246	456 103.97	1 319 506.90	090°51'41"	3.99
2247	456 103.91	1 319 510.89	000°42'58"	2.40

Проект планировки территории линейного объекта: «Внутрипоселковый газопровод в северо-западной части г. Инза по ул.Садовая, пер. Садовый, ул. Луговая, пер. Железнодорожный, пер. Лермонтова, пер. Пролетарский, пер. Луговой, пер. Водоёмный, ул. Хуртина, ул. Зелёная, пер. Речной, пер.Ипподромный, пер. Лермонтова, ул. Карабанова, ул. Гаврилкова, ул. Подгорная, пер. Подгорный, пер. Зелёный, пер. Набережный, ул.Ю.Смирнова, ул. Набережная, пер. Водоёмный, пер. Революции, ул. Революции, ул. Дачная, ул. Ягодная, ул. Западная, ул. Рузаевская»

Лист

93

2248	456 106.31	1 319 510.92	090°22'06"	85.53
2249	456 105.76	1 319 596.45	090°04'39"	103.46
2250	456 105.62	1 319 699.91	109°34'47"	7.28
2251	456 103.18	1 319 706.77	156°57'18"	10.78
2252	456 093.26	1 319 710.99	181°58'34"	37.12
2253	456 056.16	1 319 709.71	177°54'35"	15.08
2254	456 041.09	1 319 710.26	267°54'08"	14.48
2255	456 040.56	1 319 695.79	269°02'43"	1.80
2256	456 040.53	1 319 693.99	358°51'46"	4.03
2257	456 044.56	1 319 693.91	268°51'15"	4.00
2258	456 044.48	1 319 689.91	178°51'46"	4.03
2259	456 040.45	1 319 689.99	268°58'31"	6.15
2260	456 040.34	1 319 683.84	358°50'29"	4.45
2261	456 044.79	1 319 683.75	268°51'15"	4.00
2262	456 044.71	1 319 679.75	178°50'29"	4.45
2263	456 040.26	1 319 679.84	268°53'05"	11.30
2264	456 040.04	1 319 668.54	358°54'52"	4.75
2265	456 044.79	1 319 668.45	268°51'15"	4.00
2266	456 044.71	1 319 664.45	178°54'44"	4.74
2267	456 039.97	1 319 664.54	268°49'51"	3.92
2268	456 039.89	1 319 660.62	358°54'09"	5.22
2269	456 045.11	1 319 660.52	268°51'15"	4.00
2270	456 045.03	1 319 656.52	178°54'01"	5.21
2271	456 039.82	1 319 656.62	268°53'32"	16.03
2272	456 039.51	1 319 640.59	358°53'41"	6.22
2273	456 045.73	1 319 640.47	268°51'15"	4.00
2274	456 045.65	1 319 636.47	178°53'35"	6.21
2275	456 039.44	1 319 636.59	268°52'23"	9.15
2276	456 039.26	1 319 627.44	270°04'28"	7.69
2277	456 039.27	1 319 619.75	000°18'47"	5.49
2278	456 044.76	1 319 619.78	270°17'11"	4.00
2279	456 044.78	1 319 615.78	180°18'43"	5.51
2280	456 039.27	1 319 615.75	270°00'00"	20.30
2281	456 039.27	1 319 595.45	000°17'10"	6.01
2282	456 045.28	1 319 595.48	270°08'36"	4.00
2283	456 045.29	1 319 591.48	180°17'08"	6.02
2284	456 039.27	1 319 591.45	270°01'29"	23.19
2285	456 039.28	1 319 568.26	180°00'00"	2.00
2286	456 037.28	1 319 568.26	269°49'59"	3.43
2287	456 037.27	1 319 564.83	000°11'59"	8.61
2288	456 045.88	1 319 564.86	270°08'36"	4.00
2289	456 045.89	1 319 560.86	180°11'58"	8.62
2290	456 037.27	1 319 560.83	269°58'12"	19.04
2291	456 037.26	1 319 541.79	000°49'21"	8.36
2292	456 045.62	1 319 541.91	270°51'34"	4.00
2293	456 045.68	1 319 537.91	180°48'59"	8.42

Проект планировки территории линейного объекта: «Внутрипоселковый газопровод в северо-западной части г. Инза по ул.Садовая, пер. Садовый, ул. Луговая, пер. Железнодорожный, пер. Лермонтова, пер. Пролетарский, пер. Луговой, пер. Водоёмный, ул. Хуртина, ул. Зелёная, пер. Речной, пер.Ипподромный, пер. Лермонтова, ул. Карабанова, ул. Гаврилкова, ул. Подгорная, пер. Подгорный, пер. Зелёный, пер. Набережный, ул.Ю.Смирнова, ул. Набережная, пер. Водоёмный, пер. Революции, ул. Революции, ул. Дачная, ул. Ягодная, ул. Западная, ул. Рузаевская»

Лист

94

2294	456 037.26	1 319 537.79	269°56'37"	20.34
2295	456 037.24	1 319 517.45	001°03'22"	6.51
2296	456 043.75	1 319 517.57	271°00'09"	4.00
2297	456 043.82	1 319 513.57	181°02'41"	6.58
2298	456 037.24	1 319 513.45	269°57'25"	39.85
2299	456 037.21	1 319 473.60	000°00'00"	6.93
2300	456 044.14	1 319 473.60	269°51'24"	4.00
2301	456 044.13	1 319 469.60	180°00'00"	6.92
2302	456 037.21	1 319 469.60	269°58'04"	17.84
2303	456 037.20	1 319 451.76	359°51'12"	3.91
2304	456 041.11	1 319 451.75	270°00'00"	0.89
2305	456 041.11	1 319 450.86	000°00'00"	3.04
2306	456 044.15	1 319 450.86	269°51'24"	4.00
2307	456 044.14	1 319 446.86	180°00'00"	3.06
2308	456 041.08	1 319 446.86	269°37'58"	23.41
2309	456 040.93	1 319 423.45	000°00'00"	1.93
2310	456 042.86	1 319 423.45	270°08'36"	4.00
2311	456 042.87	1 319 419.45	180°00'00"	1.97
2312	456 040.90	1 319 419.45	269°42'38"	1.98
2313	456 040.89	1 319 417.47	000°00'00"	1.93
2314	456 042.82	1 319 417.47	270°08'36"	4.00
2315	456 042.83	1 319 413.47	180°00'00"	1.96
2316	456 040.87	1 319 413.47	269°36'26"	10.21
2317	456 040.80	1 319 403.26	000°00'00"	2.84
2318	456 043.64	1 319 403.26	270°00'00"	4.00
2319	456 043.64	1 319 399.26	180°00'00"	2.87
2320	456 040.77	1 319 399.26	269°39'42"	11.85
2321	456 040.70	1 319 387.41	273°38'06"	14.04
2322	456 041.59	1 319 373.40	003°40'14"	2.66
2323	456 044.24	1 319 373.57	273°44'15"	3.99
2324	456 044.50	1 319 369.59	183°39'24"	2.67
2325	456 041.84	1 319 369.42	270°32'30"	8.46
2326	456 041.92	1 319 360.96	273°09'22"	6.72
2327	456 042.29	1 319 354.25	000°19'39"	1.75
2328	456 044.04	1 319 354.26	270°17'11"	4.00
2329	456 044.06	1 319 350.26	180°22'11"	1.55
2330	456 042.51	1 319 350.25	273°09'08"	6.91
2331	456 042.89	1 319 343.35	000°00'00"	1.06
2332	456 043.95	1 319 343.35	270°25'47"	4.00
2333	456 043.98	1 319 339.35	180°00'00"	0.87
2334	456 043.11	1 319 339.35	273°43'53"	0.46
2335	456 043.14	1 319 338.89	270°08'37"	23.96
2336	456 043.20	1 319 314.93	270°55'27"	1.24
2337	456 043.22	1 319 313.69	280°48'30"	3.36
2338	456 043.85	1 319 310.39	001°17'32"	1.33
2339	456 045.18	1 319 310.42	271°17'20"	4.00

Проект планировки территории линейного объекта: «Внутрипоселковый газопровод в северо-западной части г. Инза по ул.Садовая, пер. Садовый, ул. Луговая, пер. Железнодорожный, пер. Лермонтова, пер. Пролетарский, пер. Луговой, пер. Водоёмный, ул. Хуртина, ул. Зелёная, пер. Речной, пер.Ипподромный, пер. Лермонтова, ул. Карабанова, ул. Гаврилкова, ул. Подгорная, пер. Подгорный, пер. Зелёный, пер. Набережный, ул.Ю.Смирнова, ул. Набережная, пер. Водоёмный, пер. Революции, ул. Революции, ул. Дачная, ул. Ягодная, ул. Западная, ул. Рузаевская»

Лист

95

2340	456 045.27	1 319 306.42	181°19'19"	1.30
2341	456 043.97	1 319 306.39	271°16'45"	18.81
2342	456 044.39	1 319 287.58	000°58'16"	1.18
2343	456 045.57	1 319 287.60	271°17'20"	4.00
2344	456 045.66	1 319 283.60	180°58'16"	1.18
2345	456 044.48	1 319 283.58	271°16'54"	8.94
2346	456 044.68	1 319 274.64	001°08'04"	1.01
2347	456 045.69	1 319 274.66	271°17'20"	4.00
2348	456 045.78	1 319 270.66	181°08'04"	1.01
2349	456 044.77	1 319 270.64	271°18'20"	7.02
2350	456 044.93	1 319 263.62	001°12'07"	2.86
2351	456 047.79	1 319 263.68	271°17'20"	4.00
2352	456 047.88	1 319 259.68	181°11'52"	2.87
2353	456 045.01	1 319 259.62	271°17'41"	15.93
2354	456 045.37	1 319 243.69	001°19'12"	2.17
2355	456 047.54	1 319 243.74	271°17'20"	4.00
2356	456 047.63	1 319 239.74	181°19'12"	2.17
2357	456 045.46	1 319 239.69	271°16'40"	24.22
2358	456 046.00	1 319 215.48	001°22'49"	2.49
2359	456 048.49	1 319 215.54	271°17'20"	4.00
2360	456 048.58	1 319 211.54	181°22'29"	2.50
2361	456 046.08	1 319 211.48	271°18'20"	17.55
2362	456 046.48	1 319 193.93	264°23'07"	9.51
2363	456 045.55	1 319 184.47	271°11'34"	28.83
2364	456 046.15	1 319 155.65	359°42'57"	6.05
2365	456 052.20	1 319 155.62	269°42'45"	11.96
2366	456 052.14	1 319 143.66	011°48'51"	7.13
2367	456 059.12	1 319 145.12	005°59'25"	36.70
2368	456 095.62	1 319 148.95	014°02'10"	0.04
2369	456 095.66	1 319 148.96	005°56'29"	6.67
2370	456 102.29	1 319 149.65	003°49'50"	13.77
2371	456 116.03	1 319 150.57	011°18'36"	0.05
2372	456 116.08	1 319 150.58	003°45'06"	3.67
2373	456 119.74	1 319 150.82	003°02'50"	14.86
2374	456 134.58	1 319 151.61	356°28'11"	32.64
2375	456 167.16	1 319 149.60	355°59'59"	2.87
2376	456 170.02	1 319 149.40	095°49'53"	27.85
2377	456 167.19	1 319 177.11	089°38'10"	28.34
2378	456 167.37	1 319 205.45	179°11'55"	1.43
2379	456 165.94	1 319 205.47	089°17'02"	4.00
2380	456 165.99	1 319 209.47	359°10'54"	1.40
2381	456 167.39	1 319 209.45	089°42'49"	4.00
2382	456 167.41	1 319 213.45	088°14'48"	17.65
2383	456 167.95	1 319 231.09	178°12'07"	2.23
2384	456 165.72	1 319 231.16	088°16'54"	4.00
2385	456 165.84	1 319 235.16	358°12'07"	2.23

Проект планировки территории линейного объекта: «Внутрипоселковый газопровод в северо-западной части г. Инза по ул.Садовая, пер. Садовый, ул. Луговая, пер. Железнодорожный, пер. Лермонтова, пер. Пролетарский, пер. Луговой, пер. Водоёмный, ул. Хуртина, ул. Зелёная, пер. Речной, пер.Ипподромный, пер. Лермонтова, ул. Карабанова, ул. Гаврилкова, ул. Подгорная, пер. Подгорный, пер. Зелёный, пер. Набережный, ул.Ю.Смирнова, ул. Набережная, пер. Водоёмный, пер. Революции, ул. Революции, ул. Дачная, ул. Ягодная, ул. Западная, ул. Рузаевская»

Лист

96

2386	456 168.07	1 319 235.09	088°16'22"	16.26
2387	456 168.56	1 319 251.34	178°21'48"	2.80
2388	456 165.76	1 319 251.42	088°16'54"	4.00
2389	456 165.88	1 319 255.42	358°21'48"	2.80
2390	456 168.68	1 319 255.34	088°16'41"	23.96
2391	456 169.40	1 319 279.29	096°58'36"	5.27
2392	456 168.76	1 319 284.52	187°00'05"	2.87
2393	456 165.91	1 319 284.17	097°04'17"	3.98
2394	456 165.42	1 319 288.12	007°11'57"	2.87
2395	456 168.27	1 319 288.48	097°03'51"	9.35
2396	456 167.12	1 319 297.76	187°28'18"	1.23
2397	456 165.90	1 319 297.60	097°18'08"	4.01
2398	456 165.39	1 319 301.58	007°25'53"	3.25
2399	456 168.61	1 319 302.00	277°12'51"	0.80
2400	456 168.71	1 319 301.21	007°07'30"	2.02
2401	456 170.71	1 319 301.46	277°01'32"	22.16
2402	456 173.42	1 319 279.47	268°16'01"	66.13
2403	456 171.42	1 319 213.37	269°39'02"	36.06
2404	456 171.20	1 319 177.31	275°50'00"	28.34
2405	456 174.08	1 319 149.12	356°00'13"	7.32
2225	456 181.38	1 319 148.61		
2406	456 048.14	1 319 143.34	089°43'26"	8.30
2407	456 048.18	1 319 151.64	179°42'40"	5.95
2408	456 042.23	1 319 151.67	091°11'57"	32.97
2409	456 041.54	1 319 184.63	084°22'46"	9.50
2410	456 042.47	1 319 194.08	091°16'21"	115.72
2411	456 039.90	1 319 309.77	100°53'32"	3.23
2412	456 039.29	1 319 312.94	092°36'09"	1.98
2413	456 039.20	1 319 314.92	090°08'39"	23.85
2414	456 039.14	1 319 338.77	093°09'56"	22.09
2415	456 037.92	1 319 360.83	090°32'24"	8.49
2416	456 037.84	1 319 369.32	093°37'40"	18.02
2417	456 036.70	1 319 387.30	089°37'49"	60.46
2418	456 037.09	1 319 447.76	180°00'00"	3.89
2419	456 033.20	1 319 447.76	089°57'47"	124.50
2420	456 033.28	1 319 572.26	000°00'00"	2.00
2421	456 035.28	1 319 572.26	090°01'15"	55.22
2422	456 035.26	1 319 627.48	088°54'41"	68.43
2423	456 036.56	1 319 695.90	087°53'51"	22.90
2424	456 037.40	1 319 718.78	094°51'33"	19.95
2425	456 035.71	1 319 738.66	090°55'20"	103.13
2426	456 034.05	1 319 841.78	180°00'00"	5.12
2427	456 028.93	1 319 841.78	277°40'26"	13.85
2428	456 030.78	1 319 828.05	273°21'56"	41.22
2429	456 033.20	1 319 786.90	183°21'43"	7.67

Проект планировки территории линейного объекта: «Внутрипоселковый газопровод в северо-западной части г. Инза по ул.Садовая, пер. Садовый, ул. Луговая, пер. Железнодорожный, пер. Лермонтова, пер. Пролетарский, пер. Луговой, пер. Водоёмный, ул. Хуртина, ул. Зелёная, пер. Речной, пер.Ипподромный, пер. Лермонтова, ул. Карабанова, ул. Гаврилкова, ул. Подгорная, пер. Подгорный, пер. Зелёный, пер. Набережный, ул.Ю.Смирнова, ул. Набережная, пер. Водоёмный, пер. Революции, ул. Революции, ул. Дачная, ул. Ягодная, ул. Западная, ул. Рузаевская»

Лист

97

2430	456 025.54	1 319 786.45	269°30'50"	21.22
2431	456 025.36	1 319 765.23	271°28'25"	33.44
2432	456 026.22	1 319 731.80	268°12'23"	23.96
2433	456 025.47	1 319 707.85	324°12'00"	6.86
2434	456 031.03	1 319 703.84	270°11'05"	9.30
2435	456 031.06	1 319 694.54	214°34'45"	6.25
2436	456 025.91	1 319 690.99	271°39'04"	35.05
2437	456 026.92	1 319 655.95	312°04'02"	3.73
2438	456 029.42	1 319 653.18	270°15'11"	9.06
2439	456 029.46	1 319 644.12	228°27'56"	4.80
2440	456 026.28	1 319 640.53	270°42'37"	30.65
2441	456 026.66	1 319 609.88	270°13'23"	2.57
2442	456 026.67	1 319 607.31	322°26'58"	3.87
2443	456 029.74	1 319 604.95	270°30'33"	4.50
2444	456 029.78	1 319 600.45	260°24'21"	21.42
2445	456 026.21	1 319 579.33	267°19'41"	21.02
2446	456 025.23	1 319 558.33	357°21'51"	3.91
2447	456 029.14	1 319 558.15	270°22'30"	6.11
2448	456 029.18	1 319 552.04	239°38'38"	6.63
2449	456 025.83	1 319 546.32	276°51'17"	38.12
2450	456 030.38	1 319 508.47	271°07'23"	43.37
2451	456 031.23	1 319 465.11	269°32'51"	27.86
2452	456 031.01	1 319 437.25	359°27'16"	3.15
2453	456 034.16	1 319 437.22	269°53'43"	92.90
2454	456 033.99	1 319 344.32	269°12'56"	19.72
2455	456 033.72	1 319 324.60	180°12'55"	5.32
2456	456 028.40	1 319 324.58	269°00'22"	17.87
2457	456 028.09	1 319 306.71	310°45'33"	6.69
2458	456 032.46	1 319 301.64	271°42'40"	91.76
2459	456 035.20	1 319 209.92	251°35'05"	18.33
2460	456 029.41	1 319 192.53	273°39'43"	41.81
2461	456 032.08	1 319 150.81	269°41'24"	7.39
2462	456 032.04	1 319 143.42	359°42'55"	16.10
2406	456 048.14	1 319 143.34		
2463	456 027.34	1 319 143.44	089°39'27"	6.69
2464	456 027.38	1 319 150.13	183°44'35"	1.07
2465	456 026.31	1 319 150.06	093°43'08"	4.01
2466	456 026.05	1 319 154.06	003°36'30"	1.11
2467	456 027.16	1 319 154.13	093°40'11"	39.06
2468	456 024.66	1 319 193.11	071°37'27"	18.43
2469	456 030.47	1 319 210.60	091°42'39"	17.42
2470	456 029.95	1 319 228.01	182°18'28"	7.95
2471	456 022.01	1 319 227.69	092°18'08"	3.98
2472	456 021.85	1 319 231.67	002°17'47"	7.99
2473	456 029.83	1 319 231.99	091°42'30"	22.14

2474	456 029.17	1 319 254.12	181°39'02"	5.90
2475	456 023.27	1 319 253.95	091°43'06"	4.00
2476	456 023.15	1 319 257.95	001°39'02"	5.90
2477	456 029.05	1 319 258.12	091°42'06"	19.87
2478	456 028.46	1 319 277.98	181°44'20"	5.60
2479	456 022.86	1 319 277.81	091°43'06"	4.00
2480	456 022.74	1 319 281.81	001°44'20"	5.60
2481	456 028.34	1 319 281.98	091°42'13"	17.83
2482	456 027.81	1 319 299.80	130°33'38"	6.12
2483	456 023.83	1 319 304.45	179°16'29"	0.79
2484	456 023.04	1 319 304.46	088°59'51"	4.00
2485	456 023.11	1 319 308.46	000°00'00"	0.30
2486	456 023.41	1 319 308.46	088°58'51"	20.80
2487	456 023.78	1 319 329.26	000°13'01"	5.28
2488	456 029.06	1 319 329.28	089°46'18"	17.56
2489	456 029.13	1 319 346.84	179°44'22"	4.40
2490	456 024.73	1 319 346.86	089°34'13"	4.00
2491	456 024.76	1 319 350.86	359°44'20"	4.39
2492	456 029.15	1 319 350.84	089°45'16"	14.00
2493	456 029.21	1 319 364.84	179°51'44"	4.16
2494	456 025.05	1 319 364.85	089°51'24"	4.00
2495	456 025.06	1 319 368.85	359°51'44"	4.16
2496	456 029.22	1 319 368.84	089°45'57"	26.90
2497	456 029.33	1 319 395.74	179°51'34"	4.08
2498	456 025.25	1 319 395.75	089°42'49"	4.00
2499	456 025.27	1 319 399.75	359°51'34"	4.08
2500	456 029.35	1 319 399.74	089°46'30"	20.36
2501	456 029.43	1 319 420.10	179°27'30"	4.23
2502	456 025.20	1 319 420.14	089°25'37"	4.00
2503	456 025.24	1 319 424.14	359°27'16"	4.20
2504	456 029.44	1 319 424.10	089°43'49"	8.50
2505	456 029.48	1 319 432.60	179°38'35"	3.21
2506	456 026.27	1 319 432.62	089°32'30"	7.50
2507	456 026.33	1 319 440.12	179°34'43"	1.36
2508	456 024.97	1 319 440.13	089°34'13"	4.00
2509	456 025.00	1 319 444.13	359°34'43"	1.36
2510	456 026.36	1 319 444.12	089°31'34"	19.35
2511	456 026.52	1 319 463.47	181°04'51"	1.06
2512	456 025.46	1 319 463.45	091°08'45"	4.00
2513	456 025.38	1 319 467.45	001°02'30"	1.10
2514	456 026.48	1 319 467.47	091°05'39"	13.09
2515	456 026.23	1 319 480.56	180°51'41"	1.33
2516	456 024.90	1 319 480.54	091°08'45"	4.00
2517	456 024.82	1 319 484.54	000°51'41"	1.33
2518	456 026.15	1 319 484.56	091°08'17"	16.61
2519	456 025.82	1 319 501.17	181°02'07"	1.66

2520	456 024.16	1 319 501.14	091°00'09"	4.00
2521	456 024.09	1 319 505.14	001°02'30"	1.65
2522	456 025.74	1 319 505.17	091°08'59"	2.99
2523	456 025.68	1 319 508.16	096°50'38"	22.99
2524	456 022.94	1 319 530.99	186°42'35"	1.88
2525	456 021.07	1 319 530.77	096°54'40"	3.99
2526	456 020.59	1 319 534.73	006°42'35"	1.88
2527	456 022.46	1 319 534.95	096°50'56"	18.28
2528	456 020.28	1 319 553.10	087°19'32"	26.79
2529	456 021.53	1 319 579.86	080°21'20"	3.10
2530	456 022.05	1 319 582.92	170°32'16"	0.43
2531	456 021.63	1 319 582.99	165°57'50"	0.04
2532	456 021.59	1 319 583.00	171°19'37"	0.60
2533	456 021.00	1 319 583.09	080°12'01"	3.35
2534	456 021.57	1 319 586.39	060°15'18"	0.08
2535	456 021.61	1 319 586.46	082°16'41"	0.60
2536	456 021.69	1 319 587.05	350°37'40"	1.04
2537	456 022.72	1 319 586.88	080°24'39"	14.11
2538	456 025.07	1 319 600.79	091°14'19"	1.85
2539	456 025.03	1 319 602.64	142°53'23"	3.81
2540	456 021.99	1 319 604.94	090°50'56"	1.35
2541	456 021.97	1 319 606.29	180°00'00"	0.46
2542	456 021.51	1 319 606.29	090°42'58"	4.00
2543	456 021.46	1 319 610.29	000°00'00"	0.47
2544	456 021.93	1 319 610.29	090°39'02"	21.14
2545	456 021.69	1 319 631.43	180°00'00"	0.31
2546	456 021.38	1 319 631.43	090°42'58"	4.00
2547	456 021.33	1 319 635.43	000°00'00"	0.31
2548	456 021.64	1 319 635.43	090°40'05"	6.86
2549	456 021.56	1 319 642.29	048°27'20"	4.81
2550	456 024.75	1 319 645.89	090°12'33"	5.48
2551	456 024.73	1 319 651.37	132°01'19"	3.67
2552	456 022.27	1 319 654.10	091°41'05"	1.02
2553	456 022.24	1 319 655.12	179°17'34"	0.81
2554	456 021.43	1 319 655.13	089°34'13"	4.00
2555	456 021.46	1 319 659.13	359°08'42"	0.67
2556	456 022.13	1 319 659.12	091°39'45"	22.06
2557	456 021.49	1 319 681.17	181°44'09"	1.32
2558	456 020.17	1 319 681.13	091°34'31"	4.00
2559	456 020.06	1 319 685.13	001°44'09"	1.32
2560	456 021.38	1 319 685.17	091°40'13"	8.23
2561	456 021.14	1 319 693.40	034°38'37"	6.33
2562	456 026.35	1 319 697.00	090°07'46"	4.43
2563	456 026.34	1 319 701.43	144°12'12"	6.94
2564	456 020.71	1 319 705.49	088°15'07"	15.41
2565	456 021.18	1 319 720.89	179°26'18"	1.02

Проект планировки территории линейного объекта: «Внутрипоселковый газопровод в северо-западной части г. Инза по ул.Садовая, пер. Садовый, ул. Луговая, пер. Железнодорожный, пер. Лермонтова, пер. Пролетарский, пер. Луговой, пер. Водоёмный, ул. Хуртина, ул. Зелёная, пер. Речной, пер.Ипподромный, пер. Лермонтова, ул. Карабанова, ул. Гаврилкова, ул. Подгорная, пер. Подгорный, пер. Зелёный, пер. Набережный, ул.Ю.Смирнова, ул. Набережная, пер. Водоёмный, пер. Революции, ул. Революции, ул. Дачная, ул. Ягодная, ул. Западная, ул. Рузаевская»

Лист

100

2566	456 020.16	1 319 720.90	089°51'24"	4.00
2567	456 020.17	1 319 724.90	359°29'51"	1.14
2568	456 021.31	1 319 724.89	088°15'42"	6.92
2569	456 021.52	1 319 731.81	091°29'00"	16.23
2570	456 021.10	1 319 748.03	180°00'00"	0.89
2571	456 020.21	1 319 748.03	090°08'36"	4.00
2572	456 020.20	1 319 752.03	000°00'00"	0.80
2573	456 021.00	1 319 752.03	091°28'48"	13.16
2574	456 020.66	1 319 765.19	089°35'10"	6.92
2575	456 020.71	1 319 772.11	180°00'00"	0.60
2576	456 020.11	1 319 772.11	090°00'00"	4.00
2577	456 020.11	1 319 776.11	000°00'00"	0.64
2578	456 020.75	1 319 776.11	089°32'04"	14.77
2579	456 020.87	1 319 790.88	003°20'37"	7.37
2580	456 028.23	1 319 791.31	093°21'39"	36.33
2581	456 026.10	1 319 827.58	097°34'53"	14.33
2582	456 024.21	1 319 841.78	179°57'00"	11.49
2583	456 012.72	1 319 841.79	089°21'07"	22.10
2584	456 012.97	1 319 863.89	000°00'00"	11.04
2585	456 024.01	1 319 863.89	086°45'37"	1.59
2586	456 024.10	1 319 865.48	178°21'20"	4.18
2587	456 019.92	1 319 865.60	088°16'54"	4.00
2588	456 020.04	1 319 869.60	358°23'25"	4.27
2589	456 024.31	1 319 869.48	086°58'42"	13.47
2590	456 025.02	1 319 882.93	090°51'31"	48.05
2591	456 024.30	1 319 930.97	101°15'51"	14.74
2592	456 021.42	1 319 945.43	191°26'01"	1.82
2593	456 019.64	1 319 945.07	101°15'13"	4.00
2594	456 018.86	1 319 948.99	011°22'17"	1.83
2595	456 020.65	1 319 949.35	101°19'44"	5.96
2596	456 019.48	1 319 955.19	091°28'22"	14.78
2597	456 019.10	1 319 969.97	180°00'00"	0.22
2598	456 018.88	1 319 969.97	091°25'56"	4.00
2599	456 018.78	1 319 973.97	000°00'00"	0.22
2600	456 019.00	1 319 973.97	091°29'40"	5.75
2601	456 018.85	1 319 979.72	182°07'16"	0.27
2602	456 018.58	1 319 979.71	091°25'56"	4.00
2603	456 018.48	1 319 983.71	002°07'16"	0.27
2604	456 018.75	1 319 983.72	089°41'50"	7.57
2605	456 018.79	1 319 991.29	063°26'06"	5.01
2606	456 021.03	1 319 995.77	028°25'45"	3.02
2607	456 023.69	1 319 997.21	090°15'57"	47.44
2608	456 023.47	1 320 044.65	092°53'43"	4.36
2609	456 023.25	1 320 049.00	183°21'59"	0.34
2610	456 022.91	1 320 048.98	092°51'45"	4.00
2611	456 022.71	1 320 052.98	003°21'59"	0.34

Проект планировки территории линейного объекта: «Внутрипоселковый газопровод в северо-западной части г. Инза по ул.Садовая, пер. Садовый, ул. Луговая, пер. Железнодорожный, пер. Лермонтова, пер. Пролетарский, пер. Луговой, пер. Водоёмный, ул. Хуртина, ул. Зелёная, пер. Речной, пер.Ипподромный, пер. Лермонтова, ул. Карабанова, ул. Гаврилкова, ул. Подгорная, пер. Подгорный, пер. Зелёный, пер. Набережный, ул.Ю.Смирнова, ул. Набережная, пер. Водоёмный, пер. Революции, ул. Революции, ул. Дачная, ул. Ягодная, ул. Западная, ул. Рузаевская»

Лист

101

2612	456 023.05	1 320 053.00	092°54'49"	17.31
2613	456 022.17	1 320 070.29	183°12'19"	1.25
2614	456 020.92	1 320 070.22	092°51'45"	4.00
2615	456 020.72	1 320 074.22	003°12'19"	1.25
2616	456 021.97	1 320 074.29	092°53'51"	13.85
2617	456 021.27	1 320 088.12	102°13'23"	28.67
2618	456 015.20	1 320 116.14	081°43'51"	4.66
2619	456 015.87	1 320 120.75	171°40'28"	11.60
2620	456 004.39	1 320 122.43	182°42'48"	2.11
2621	456 002.28	1 320 122.33	188°18'18"	41.26
2622	455 961.45	1 320 116.37	266°41'06"	33.38
2623	455 959.52	1 320 083.05	357°25'15"	2.22
2624	455 961.74	1 320 082.95	267°33'15"	3.98
2625	455 961.57	1 320 078.97	177°29'19"	2.28
2626	455 959.29	1 320 079.07	266°41'12"	3.81
2627	455 959.07	1 320 075.27	357°43'46"	2.27
2628	455 961.34	1 320 075.18	267°34'21"	4.01
2629	455 961.17	1 320 071.17	177°32'33"	2.33
2630	455 958.84	1 320 071.27	266°43'06"	16.25
2631	455 957.91	1 320 055.05	357°40'59"	1.73
2632	455 959.64	1 320 054.98	267°51'09"	4.00
2633	455 959.49	1 320 050.98	177°47'51"	1.82
2634	455 957.67	1 320 051.05	267°42'34"	0.25
2635	455 957.66	1 320 050.80	271°58'47"	12.74
2636	455 958.10	1 320 038.07	264°11'43"	9.69
2637	455 957.12	1 320 028.43	354°13'56"	1.99
2638	455 959.10	1 320 028.23	264°07'06"	4.00
2639	455 958.69	1 320 024.25	174°09'27"	2.16
2640	455 956.54	1 320 024.47	222°42'14"	11.83
2641	455 947.85	1 320 016.45	269°38'02"	3.13
2642	455 947.83	1 320 013.32	359°45'32"	9.51
2643	455 957.34	1 320 013.28	269°43'41"	10.53
2644	455 957.29	1 320 002.75	357°42'34"	0.25
2645	455 957.54	1 320 002.74	267°33'59"	4.00
2646	455 957.37	1 319 998.74	177°30'38"	0.23
2647	455 957.14	1 319 998.75	267°30'46"	43.78
2648	455 955.24	1 319 955.01	357°36'51"	0.96
2649	455 956.20	1 319 954.97	267°33'59"	4.00
2650	455 956.03	1 319 950.97	177°36'51"	0.96
2651	455 955.07	1 319 951.01	267°30'26"	14.94
2652	455 954.42	1 319 936.08	357°23'51"	0.88
2653	455 955.30	1 319 936.04	267°33'59"	4.00
2654	455 955.13	1 319 932.04	177°23'51"	0.88
2655	455 954.25	1 319 932.08	267°30'57"	27.92
2656	455 953.04	1 319 904.19	357°57'17"	1.40
2657	455 954.44	1 319 904.14	267°51'09"	4.00

Проект планировки территории линейного объекта: «Внутрипоселковый газопровод в северо-западной части г. Инза по ул.Садовая, пер. Садовый, ул. Луговая, пер. Железнодорожный, пер. Лермонтова, пер. Пролетарский, пер. Луговой, пер. Водоёмный, ул. Хуртина, ул. Зелёная, пер. Речной, пер.Ипподромный, пер. Лермонтова, ул. Карабанова, ул. Гаврилкова, ул. Подгорная, пер. Подгорный, пер. Зелёный, пер. Набережный, ул.Ю.Смирнова, ул. Набережная, пер. Водоёмный, пер. Революции, ул. Революции, ул. Дачная, ул. Ягодная, ул. Западная, ул. Рузаевская»

Лист

102

2658	455 954.29	1 319 900.14	178°12'36"	1.28
2659	455 953.01	1 319 900.18	269°42'34"	15.77
2660	455 952.93	1 319 884.41	266°21'48"	4.73
2661	455 952.63	1 319 879.69	000°00'00"	0.29
2662	455 952.92	1 319 879.69	268°25'29"	4.00
2663	455 952.81	1 319 875.69	178°41'53"	0.44
2664	455 952.37	1 319 875.70	266°21'47"	24.75
2665	455 950.80	1 319 851.00	356°25'25"	0.16
2666	455 950.96	1 319 850.99	268°34'04"	4.00
2667	455 950.86	1 319 846.99	178°12'36"	0.32
2668	455 950.54	1 319 847.00	266°24'36"	5.27
2669	455 950.21	1 319 841.74	277°40'14"	11.99
2670	455 951.81	1 319 829.86	267°01'42"	3.66
2671	455 951.62	1 319 826.20	356°25'25"	0.16
2672	455 951.78	1 319 826.19	266°59'41"	4.01
2673	455 951.57	1 319 822.19	176°25'25"	0.16
2674	455 951.41	1 319 822.20	266°56'38"	6.94
2675	455 951.04	1 319 815.27	357°07'11"	1.59
2676	455 952.63	1 319 815.19	266°59'41"	4.01
2677	455 952.42	1 319 811.19	177°07'11"	1.59
2678	455 950.83	1 319 811.27	266°57'51"	16.99
2679	455 949.93	1 319 794.30	266°04'18"	7.01
2680	455 949.45	1 319 787.31	356°31'54"	0.33
2681	455 949.78	1 319 787.29	265°59'45"	4.01
2682	455 949.50	1 319 783.29	176°31'54"	0.33
2683	455 949.17	1 319 783.31	266°03'41"	18.34
2684	455 947.91	1 319 765.01	000°00'00"	0.09
2685	455 948.00	1 319 765.01	264°34'23"	4.02
2686	455 947.62	1 319 761.01	180°00'00"	0.07
2687	455 947.55	1 319 761.01	264°37'22"	13.34
2688	455 946.30	1 319 747.73	272°55'12"	7.46
2689	455 946.68	1 319 740.28	266°48'09"	3.59
2690	455 946.48	1 319 736.70	269°43'45"	4.23
2691	455 946.46	1 319 732.47	176°49'13"	0.18
2692	455 946.28	1 319 732.48	267°07'54"	4.80
2693	455 946.04	1 319 727.69	176°59'41"	4.01
2694	455 942.04	1 319 727.90	087°04'56"	4.13
2695	455 942.25	1 319 732.02	175°49'55"	2.48
2696	455 939.78	1 319 732.20	266°36'01"	1.01
2697	455 939.72	1 319 731.19	176°14'39"	9.16
2698	455 930.58	1 319 731.79	085°42'39"	4.01
2699	455 930.88	1 319 735.79	356°17'35"	7.11
2700	455 937.98	1 319 735.33	086°14'20"	17.99
2701	455 939.16	1 319 753.28	176°16'07"	7.38
2702	455 931.80	1 319 753.76	087°59'26"	3.99
2703	455 931.94	1 319 757.75	356°15'07"	7.50

Проект планировки территории линейного объекта: «Внутрипоселковый газопровод в северо-западной части г. Инза по ул.Садовая, пер. Садовый, ул. Луговая, пер. Железнодорожный, пер. Лермонтова, пер. Пролетарский, пер. Луговой, пер. Водоёмный, ул. Хуртина, ул. Зелёная, пер. Речной, пер.Ипподромный, пер. Лермонтова, ул. Карабанова, ул. Гаврилкова, ул. Подгорная, пер. Подгорный, пер. Зелёный, пер. Набережный, ул.Ю.Смирнова, ул. Набережная, пер. Водоёмный, пер. Революции, ул. Революции, ул. Дачная, ул. Ягодная, ул. Западная, ул. Рузаевская»

Лист

103

2704	455 939.42	1 319 757.26	086°15'17"	17.15
2705	455 940.54	1 319 774.37	073°07'30"	5.00
2706	455 941.99	1 319 779.15	086°43'46"	2.45
2707	455 942.13	1 319 781.60	176°36'26"	6.42
2708	455 935.72	1 319 781.98	086°33'59"	4.01
2709	455 935.96	1 319 785.98	356°36'26"	6.42
2710	455 942.37	1 319 785.60	086°33'35"	17.33
2711	455 943.41	1 319 802.90	176°37'48"	9.53
2712	455 933.90	1 319 803.46	086°42'03"	4.00
2713	455 934.13	1 319 807.45	356°34'25"	9.54
2714	455 943.65	1 319 806.88	086°35'52"	20.73
2715	455 944.88	1 319 827.57	112°03'18"	10.07
2716	455 941.10	1 319 836.90	177°00'06"	4.21
2717	455 936.90	1 319 837.12	087°48'18"	2.87
2718	455 937.01	1 319 839.99	177°34'34"	1.89
2719	455 935.12	1 319 840.07	087°41'52"	3.98
2720	455 935.28	1 319 844.05	357°34'34"	1.89
2721	455 937.17	1 319 843.97	087°33'48"	3.76
2722	455 937.33	1 319 847.73	177°53'31"	1.63
2723	455 935.70	1 319 847.79	087°42'34"	4.00
2724	455 935.86	1 319 851.79	357°53'31"	1.63
2725	455 937.49	1 319 851.73	087°41'44"	21.39
2726	455 938.35	1 319 873.10	177°46'08"	0.77
2727	455 937.58	1 319 873.13	087°42'34"	4.00
2728	455 937.74	1 319 877.13	357°46'08"	0.77
2729	455 938.51	1 319 877.10	087°39'56"	25.53
2730	455 939.55	1 319 902.61	177°27'19"	0.45
2731	455 939.10	1 319 902.63	087°42'34"	4.00
2732	455 939.26	1 319 906.63	357°27'19"	0.45
2733	455 939.71	1 319 906.61	087°42'51"	9.53
2734	455 940.09	1 319 916.13	177°36'51"	0.24
2735	455 939.85	1 319 916.14	087°41'52"	3.98
2736	455 940.01	1 319 920.12	357°36'51"	0.24
2737	455 940.25	1 319 920.11	087°39'04"	14.15
2738	455 940.83	1 319 934.25	178°18'55"	0.34
2739	455 940.49	1 319 934.26	087°42'34"	4.00
2740	455 940.65	1 319 938.26	358°18'55"	0.34
2741	455 940.99	1 319 938.25	087°46'20"	4.37
2742	455 941.16	1 319 942.62	000°26'36"	6.46
2743	455 947.62	1 319 942.67	089°05'13"	2.51
2744	455 947.66	1 319 945.18	108°38'40"	5.19
2745	455 946.00	1 319 950.10	198°33'54"	4.18
2746	455 942.04	1 319 948.77	108°34'17"	3.99
2747	455 940.77	1 319 952.55	018°33'54"	4.18
2748	455 944.73	1 319 953.88	108°38'30"	3.50
2749	455 943.61	1 319 957.20	089°46'32"	53.63

Проект планировки территории линейного объекта: «Внутрипоселковый газопровод в северо-западной части г. Инза по ул.Садовая, пер. Садовый, ул. Луговая, пер. Железнодорожный, пер. Лермонтова, пер. Пролетарский, пер. Луговой, пер. Водоёмный, ул. Хуртина, ул. Зелёная, пер. Речной, пер.Ипподромный, пер. Лермонтова, ул. Карабанова, ул. Гаврилкова, ул. Подгорная, пер. Подгорный, пер. Зелёный, пер. Набережный, ул.Ю.Смирнова, ул. Набережная, пер. Водоёмный, пер. Революции, ул. Революции, ул. Дачная, ул. Ягодная, ул. Западная, ул. Рузаевская»

Лист

104

2750	455 943.82	1 320 010.83	179°46'17"	7.52
2751	455 936.30	1 320 010.86	178°07'58"	44.50
2752	455 891.82	1 320 012.31	268°26'57"	5.91
2753	455 891.66	1 320 006.40	180°10'38"	25.86
2754	455 865.80	1 320 006.32	269°57'38"	14.56
2755	455 865.79	1 319 991.76	359°55'33"	7.72
2756	455 873.51	1 319 991.75	270°00'00"	4.00
2757	455 873.51	1 319 987.75	179°55'33"	7.73
2758	455 865.78	1 319 987.76	269°56'28"	19.42
2759	455 865.76	1 319 968.34	272°01'00"	4.26
2760	455 865.91	1 319 964.08	000°00'00"	4.81
2761	455 870.72	1 319 964.08	270°00'00"	4.00
2762	455 870.72	1 319 960.08	180°00'00"	4.68
2763	455 866.04	1 319 960.08	271°56'25"	7.38
2764	455 866.29	1 319 952.70	266°44'53"	0.88
2765	455 866.24	1 319 951.82	359°52'30"	4.58
2766	455 870.82	1 319 951.81	269°51'24"	4.00
2767	455 870.81	1 319 947.81	179°52'48"	4.78
2768	455 866.03	1 319 947.82	267°03'24"	5.65
2769	455 865.74	1 319 942.18	269°55'51"	8.29
2770	455 865.73	1 319 933.89	268°00'16"	2.87
2771	455 865.63	1 319 931.02	357°57'17"	5.04
2772	455 870.67	1 319 930.84	267°59'44"	4.00
2773	455 870.53	1 319 926.84	177°57'31"	5.05
2774	455 865.48	1 319 927.02	267°58'22"	11.31
2775	455 865.08	1 319 915.72	357°51'47"	5.36
2776	455 870.44	1 319 915.52	267°51'09"	4.00
2777	455 870.29	1 319 911.52	177°51'47"	5.36
2778	455 864.93	1 319 911.72	267°57'19"	26.63
2779	455 863.98	1 319 885.11	269°23'32"	13.20
2780	455 863.84	1 319 871.91	000°16'18"	2.11
2781	455 865.95	1 319 871.92	270°25'47"	4.00
2782	455 865.98	1 319 867.92	180°15'46"	2.18
2783	455 863.80	1 319 867.91	269°25'19"	57.48
2784	455 863.22	1 319 810.43	268°23'16"	40.52
2785	455 862.08	1 319 769.93	263°13'31"	5.68
2786	455 861.41	1 319 764.29	353°13'16"	5.34
2787	455 866.71	1 319 763.66	263°15'54"	4.01
2788	455 866.24	1 319 759.68	173°13'16"	5.34
2789	455 860.94	1 319 760.31	263°13'10"	34.05
2790	455 856.92	1 319 726.50	271°45'22"	16.97
2791	455 857.44	1 319 709.54	265°14'11"	0.84
2792	455 857.37	1 319 708.70	354°46'34"	1.76
2793	455 859.12	1 319 708.54	264°58'28"	4.00
2794	455 858.77	1 319 704.56	174°46'34"	1.76
2795	455 857.02	1 319 704.72	265°01'30"	13.95

Проект планировки территории линейного объекта: «Внутрипоселковый газопровод в северо-западной части г. Инза по ул.Садовая, пер. Садовый, ул. Луговая, пер. Железнодорожный, пер. Лермонтова, пер. Пролетарский, пер. Луговой, пер. Водоёмный, ул. Хуртина, ул. Зелёная, пер. Речной, пер.Ипподромный, пер. Лермонтова, ул. Карабанова, ул. Гаврилкова, ул. Подгорная, пер. Подгорный, пер. Зелёный, пер. Набережный, ул.Ю.Смирнова, ул. Набережная, пер. Водоёмный, пер. Революции, ул. Революции, ул. Дачная, ул. Ягодная, ул. Западная, ул. Рузаевская»

Лист

105

2796	455 855.81	1 319 690.82	355°10'00"	2.73
2797	455 858.53	1 319 690.59	265°00'42"	4.03
2798	455 858.18	1 319 686.58	174°57'27"	2.73
2799	455 855.46	1 319 686.82	265°00'10"	6.31
2800	455 854.91	1 319 680.53	270°50'12"	10.27
2801	455 855.06	1 319 670.26	266°03'17"	0.29
2802	455 855.04	1 319 669.97	356°33'59"	4.01
2803	455 859.04	1 319 669.73	266°33'59"	4.01
2804	455 858.80	1 319 665.73	176°33'59"	4.01
2805	455 854.80	1 319 665.97	266°33'14"	30.45
2806	455 852.97	1 319 635.58	356°24'18"	3.83
2807	455 856.79	1 319 635.34	266°32'26"	3.98
2808	455 856.55	1 319 631.37	176°33'16"	3.83
2809	455 852.73	1 319 631.60	266°34'24"	5.02
2810	455 852.43	1 319 626.59	267°50'24"	10.35
2811	455 852.04	1 319 616.25	357°52'26"	4.31
2812	455 856.35	1 319 616.09	267°51'28"	4.01
2813	455 856.20	1 319 612.08	177°44'28"	4.31
2814	455 851.89	1 319 612.25	267°52'23"	22.10
2815	455 851.07	1 319 590.17	357°50'59"	5.06
2816	455 856.13	1 319 589.98	267°59'26"	3.99
2817	455 855.99	1 319 585.99	177°58'00"	5.07
2818	455 850.92	1 319 586.17	267°51'07"	44.02
2819	455 849.27	1 319 542.18	357°49'06"	6.30
2820	455 855.57	1 319 541.94	267°51'09"	4.00
2821	455 855.42	1 319 537.94	177°49'06"	6.30
2822	455 849.12	1 319 538.18	267°50'20"	7.43
2823	455 848.84	1 319 530.76	357°54'06"	6.55
2824	455 855.39	1 319 530.52	267°51'09"	4.00
2825	455 855.24	1 319 526.52	177°54'06"	6.55
2826	455 848.69	1 319 526.76	267°51'04"	6.13
2827	455 848.46	1 319 520.63	264°46'12"	5.81
2828	455 847.93	1 319 514.84	328°17'55"	4.40
2829	455 851.67	1 319 512.53	265°12'21"	4.67
2830	455 851.28	1 319 507.88	357°07'18"	1.79
2831	455 853.07	1 319 507.79	267°16'01"	3.98
2832	455 852.88	1 319 503.81	177°18'58"	1.92
2833	455 850.96	1 319 503.90	265°16'47"	21.99
2834	455 849.15	1 319 481.98	355°21'07"	1.23
2835	455 850.38	1 319 481.88	265°17'02"	4.01
2836	455 850.05	1 319 477.88	175°18'51"	1.22
2837	455 848.83	1 319 477.98	265°17'07"	7.79
2838	455 848.19	1 319 470.22	251°50'14"	7.99
2839	455 845.70	1 319 462.63	277°12'41"	4.94
2840	455 846.32	1 319 457.73	006°33'37"	2.01
2841	455 848.32	1 319 457.96	276°37'33"	3.99

Проект планировки территории линейного объекта: «Внутрипоселковый газопровод в северо-западной части г. Инза по ул.Садовая, пер. Садовый, ул. Луговая, пер. Железнодорожный, пер. Лермонтова, пер. Пролетарский, пер. Луговой, пер. Водоёмный, ул. Хуртина, ул. Зелёная, пер. Речной, пер.Ипподромный, пер. Лермонтова, ул. Карабанова, ул. Гаврилкова, ул. Подгорная, пер. Подгорный, пер. Зелёный, пер. Набережный, ул.Ю.Смирнова, ул. Набережная, пер. Водоёмный, пер. Революции, ул. Революции, ул. Дачная, ул. Ягодная, ул. Западная, ул. Рузаевская»

Лист

106

2842	455 848.78	1 319 454.00	186°24'16"	1.97
2843	455 846.82	1 319 453.78	277°07'30"	1.37
2844	455 846.99	1 319 452.42	263°57'24"	20.04
2845	455 844.88	1 319 432.49	357°25'15"	1.11
2846	455 845.99	1 319 432.44	266°49'41"	3.98
2847	455 845.77	1 319 428.47	177°48'51"	1.31
2848	455 844.46	1 319 428.52	263°58'31"	11.43
2849	455 843.26	1 319 417.15	250°19'00"	11.76
2850	455 839.30	1 319 406.08	266°09'56"	3.74
2851	455 839.05	1 319 402.35	356°04'27"	4.09
2852	455 843.13	1 319 402.07	266°07'09"	3.99
2853	455 842.86	1 319 398.09	176°04'27"	4.09
2854	455 838.78	1 319 398.37	266°08'37"	40.44
2855	455 836.06	1 319 358.02	241°07'49"	7.23
2856	455 832.57	1 319 351.69	275°04'58"	4.18
2857	455 832.94	1 319 347.53	005°09'07"	3.67
2858	455 836.60	1 319 347.86	275°10'06"	4.00
2859	455 836.96	1 319 343.88	185°00'47"	0.57
2860	455 836.39	1 319 343.83	275°08'34"	2.01
2861	455 836.57	1 319 341.83	185°10'40"	3.10
2862	455 833.48	1 319 341.55	275°17'57"	3.46
2863	455 833.80	1 319 338.10	260°33'10"	12.37
2864	455 831.77	1 319 325.90	350°29'21"	1.94
2865	455 833.68	1 319 325.58	260°37'55"	3.99
2866	455 833.03	1 319 321.64	170°32'16"	1.95
2867	455 831.11	1 319 321.96	260°32'55"	25.70
2868	455 826.89	1 319 296.61	271°56'19"	6.50
2869	455 827.11	1 319 290.11	181°51'58"	3.99
2870	455 823.12	1 319 289.98	091°54'33"	6.90
2871	455 822.89	1 319 296.88	080°33'28"	41.94
2872	455 829.77	1 319 338.25	095°11'01"	9.52
2873	455 828.91	1 319 347.73	260°56'26"	51.19
2874	455 820.85	1 319 297.18	260°50'07"	7.28
2875	455 819.69	1 319 289.99	350°50'16"	4.40
2876	455 824.03	1 319 289.29	260°49'10"	4.01
2877	455 823.39	1 319 285.33	170°50'16"	4.40
2878	455 819.05	1 319 286.03	260°49'54"	15.38
2879	455 816.60	1 319 270.85	250°46'10"	4.10
2880	455 815.25	1 319 266.98	338°21'01"	6.32
2881	455 821.12	1 319 264.65	248°23'07"	3.99
2882	455 819.65	1 319 260.94	158°28'49"	2.64
2883	455 817.19	1 319 261.91	278°54'50"	24.39
2884	455 820.97	1 319 237.81	007°28'31"	5.07
2885	455 826.00	1 319 238.47	277°27'44"	4.00
2886	455 826.52	1 319 234.50	187°37'30"	4.97
2887	455 821.59	1 319 233.84	278°52'50"	0.65

Проект планировки территории линейного объекта: «Внутрипоселковый газопровод в северо-западной части г. Инза по ул.Садовая, пер. Садовый, ул. Луговая, пер. Железнодорожный, пер. Лермонтова, пер. Пролетарский, пер. Луговой, пер. Водоёмный, ул. Хуртина, ул. Зелёная, пер. Речной, пер.Ипподромный, пер. Лермонтова, ул. Карабанова, ул. Гаврилкова, ул. Подгорная, пер. Подгорный, пер. Зелёный, пер. Набережный, ул.Ю.Смирнова, ул. Набережная, пер. Водоёмный, пер. Революции, ул. Революции, ул. Дачная, ул. Ягодная, ул. Западная, ул. Рузаевская»

Лист

107

2888	455 821.69	1 319 233.20	269°11'51"	17.85
2889	455 821.44	1 319 215.35	350°10'51"	3.17
2890	455 824.56	1 319 214.81	260°20'57"	4.00
2891	455 823.89	1 319 210.87	170°16'04"	6.98
2892	455 817.01	1 319 212.05	260°19'33"	16.01
2893	455 814.32	1 319 196.27	350°18'01"	7.54
2894	455 821.75	1 319 195.00	265°12'19"	70.71
2895	455 815.84	1 319 124.54	266°28'18"	21.61
2896	455 814.51	1 319 102.97	000°00'00"	0.08
2897	455 814.59	1 319 102.97	266°25'25"	4.01
2898	455 814.34	1 319 098.97	180°00'00"	0.08
2899	455 814.26	1 319 098.97	266°29'40"	5.56
2900	455 813.92	1 319 093.42	176°33'28"	4.00
2901	455 809.93	1 319 093.66	086°28'31"	31.23
2902	455 811.85	1 319 124.83	085°12'42"	67.08
2903	455 817.45	1 319 191.68	170°20'02"	7.86
2904	455 809.70	1 319 193.00	080°19'13"	24.68
2905	455 813.85	1 319 217.33	000°19'00"	3.62
2906	455 817.47	1 319 217.35	089°13'38"	15.57
2907	455 817.68	1 319 232.92	098°54'22"	25.06
2908	455 813.80	1 319 257.68	188°11'53"	1.19
2909	455 812.62	1 319 257.51	264°10'14"	37.41
2910	455 808.82	1 319 220.29	260°23'59"	15.71
2911	455 806.20	1 319 204.80	264°03'41"	82.54
2912	455 797.66	1 319 122.70	237°31'44"	5.48
2913	455 794.72	1 319 118.08	269°03'42"	10.99
2914	455 794.54	1 319 107.09	287°38'17"	22.74
2915	455 801.43	1 319 085.42	300°56'25"	8.32
2916	455 805.71	1 319 078.28	291°52'47"	8.16
2917	455 808.75	1 319 070.71	021°53'29"	21.30
2918	455 828.51	1 319 078.65	348°51'49"	1.29
2919	455 829.78	1 319 078.40	021°52'56"	1.31
2920	455 831.00	1 319 078.89	349°10'01"	6.60
2921	455 837.48	1 319 077.65	320°20'17"	7.14
2922	455 842.98	1 319 073.09	357°27'34"	38.58
2923	455 881.52	1 319 071.38	076°57'13"	10.81
2924	455 883.96	1 319 081.91	083°58'59"	3.72
2925	455 884.35	1 319 085.61	174°00'43"	1.44
2926	455 882.92	1 319 085.76	084°07'06"	4.00
2927	455 883.33	1 319 089.74	354°03'11"	1.45
2928	455 884.77	1 319 089.59	083°55'39"	27.41
2929	455 887.67	1 319 116.85	173°59'28"	1.53
2930	455 886.15	1 319 117.01	083°58'34"	4.00
2931	455 886.57	1 319 120.99	353°59'28"	1.53
2932	455 888.09	1 319 120.83	083°56'40"	29.58
2933	455 891.21	1 319 150.24	174°05'38"	2.04

Проект планировки территории линейного объекта: «Внутрипоселковый газопровод в северо-западной части г. Инза по ул.Садовая, пер. Садовый, ул. Луговая, пер. Железнодорожный, пер. Лермонтова, пер. Пролетарский, пер. Луговой, пер. Водоёмный, ул. Хуртина, ул. Зелёная, пер. Речной, пер.Ипподромный, пер. Лермонтова, ул. Карабанова, ул. Гаврилкова, ул. Подгорная, пер. Подгорный, пер. Зелёный, пер. Набережный, ул.Ю.Смирнова, ул. Набережная, пер. Водоёмный, пер. Революции, ул. Революции, ул. Дачная, ул. Ягодная, ул. Западная, ул. Рузаевская»

Лист

108

2934	455 889.18	1 319 150.45	083°58'34"	4.00
2935	455 889.60	1 319 154.43	353°48'53"	2.04
2936	455 891.63	1 319 154.21	083°54'10"	4.43
2937	455 892.10	1 319 158.61	355°10'45"	0.83
2938	455 892.93	1 319 158.54	072°20'10"	5.40
2939	455 894.57	1 319 163.69	083°22'14"	48.77
2940	455 900.20	1 319 212.13	085°55'14"	33.31
2941	455 902.57	1 319 245.36	180°00'00"	17.77
2942	455 884.80	1 319 245.36	089°21'17"	22.20
2943	455 885.05	1 319 267.56	000°00'00"	21.00
2944	455 906.05	1 319 267.56	269°21'05"	5.30
2945	455 905.99	1 319 262.26	355°40'30"	1.19
2946	455 907.18	1 319 262.17	086°01'12"	34.00
2947	455 909.54	1 319 296.09	176°02'46"	8.99
2948	455 900.57	1 319 296.71	086°14'54"	0.61
2949	455 900.61	1 319 297.32	175°58'18"	0.71
2950	455 899.90	1 319 297.37	085°58'33"	3.99
2951	455 900.18	1 319 301.35	355°58'18"	0.71
2952	455 900.89	1 319 301.30	086°01'26"	22.35
2953	455 902.44	1 319 323.60	088°37'36"	2.92
2954	455 902.51	1 319 326.52	175°14'11"	0.12
2955	455 902.39	1 319 326.53	084°37'24"	1.71
2956	455 902.55	1 319 328.23	088°35'29"	7.32
2957	455 902.73	1 319 335.55	358°33'52"	3.99
2958	455 906.72	1 319 335.45	268°37'13"	12.04
2959	455 906.43	1 319 323.41	266°01'08"	23.05
2960	455 904.83	1 319 300.42	355°58'47"	4.99
2961	455 909.81	1 319 300.07	086°00'42"	59.96
2962	455 913.98	1 319 359.88	088°49'06"	25.22
2963	455 914.50	1 319 385.09	074°06'46"	13.52
2964	455 918.20	1 319 398.09	087°52'12"	42.24
2965	455 919.77	1 319 440.30	175°53'06"	9.76
2966	455 910.04	1 319 441.00	085°58'33"	3.99
2967	455 910.32	1 319 444.98	355°54'22"	9.95
2968	455 920.24	1 319 444.27	073°29'44"	3.66
2969	455 921.28	1 319 447.78	087°00'47"	47.78
2970	455 923.77	1 319 495.50	085°36'42"	37.64
2971	455 926.65	1 319 533.03	175°38'07"	10.38
2972	455 916.30	1 319 533.82	085°41'22"	3.99
2973	455 916.60	1 319 537.80	355°38'22"	10.39
2974	455 926.96	1 319 537.01	085°37'34"	96.11
2975	455 934.29	1 319 632.84	175°50'16"	11.71
2976	455 922.61	1 319 633.69	085°49'57"	3.99
2977	455 922.90	1 319 637.67	355°50'16"	11.71
2978	455 934.58	1 319 636.82	085°51'50"	42.84
2979	455 937.67	1 319 679.55	087°49'09"	36.27

Проект планировки территории линейного объекта: «Внутрипоселковый газопровод в северо-западной части г. Инза по ул.Садовая, пер. Садовый, ул. Луговая, пер. Железнодорожный, пер. Лермонтова, пер. Пролетарский, пер. Луговой, пер. Водоёмный, ул. Хуртина, ул. Зелёная, пер. Речной, пер.Ипподромный, пер. Лермонтова, ул. Карабанова, ул. Гаврилкова, ул. Подгорная, пер. Подгорный, пер. Зелёный, пер. Набережный, ул.Ю.Смирнова, ул. Набережная, пер. Водоёмный, пер. Революции, ул. Революции, ул. Дачная, ул. Ягодная, ул. Западная, ул. Рузаевская»

Лист

109

2980	455 939.05	1 319 715.79	357°51'28"	4.01
2981	455 943.06	1 319 715.64	267°49'07"	15.50
2982	455 942.47	1 319 700.15	357°51'33"	1.07
2983	455 943.54	1 319 700.11	267°51'09"	4.00
2984	455 943.39	1 319 696.11	177°51'33"	1.07
2985	455 942.32	1 319 696.15	267°49'15"	16.83
2986	455 941.68	1 319 679.33	265°51'02"	31.92
2987	455 939.37	1 319 647.49	357°02'21"	0.58
2988	455 939.95	1 319 647.46	266°59'41"	4.01
2989	455 939.74	1 319 643.46	177°23'51"	0.66
2990	455 939.08	1 319 643.49	265°48'19"	21.33
2991	455 937.52	1 319 622.22	356°46'32"	0.71
2992	455 938.23	1 319 622.18	266°59'41"	4.01
2993	455 938.02	1 319 618.18	177°10'22"	0.81
2994	455 937.21	1 319 618.22	265°36'45"	90.32
2995	455 930.30	1 319 528.16	355°34'01"	8.93
2996	455 939.20	1 319 527.47	359°37'23"	34.95
2997	455 974.15	1 319 527.24	358°23'52"	10.01
2998	455 984.16	1 319 526.96	268°25'15"	3.99
2999	455 984.05	1 319 522.97	178°23'29"	9.97
3000	455 974.08	1 319 523.25	179°38'35"	3.21
3001	455 970.87	1 319 523.27	267°12'26"	3.69
3002	455 970.69	1 319 519.58	177°16'50"	4.00
3003	455 966.69	1 319 519.77	087°14'34"	3.53
3004	455 966.86	1 319 523.30	179°37'46"	27.83
3005	455 939.03	1 319 523.48	175°38'07"	9.07
3006	455 929.99	1 319 524.17	265°40'04"	4.63
3007	455 929.64	1 319 519.55	356°38'01"	0.34
3008	455 929.98	1 319 519.53	268°16'54"	4.00
3009	455 929.86	1 319 515.53	176°45'37"	0.53
3010	455 929.33	1 319 515.56	265°36'36"	20.38
3011	455 927.77	1 319 495.24	267°04'56"	4.13
3012	455 927.56	1 319 491.12	357°02'21"	0.58
3013	455 928.14	1 319 491.09	267°08'15"	4.00
3014	455 927.94	1 319 487.09	177°05'21"	0.59
3015	455 927.35	1 319 487.12	267°00'56"	27.66
3016	455 925.91	1 319 459.50	357°08'15"	0.20
3017	455 926.11	1 319 459.49	267°07'24"	3.99
3018	455 925.91	1 319 455.51	177°16'25"	0.21
3019	455 925.70	1 319 455.52	267°00'44"	8.44
3020	455 925.26	1 319 447.09	253°20'44"	4.88
3021	455 923.86	1 319 442.41	267°55'48"	8.31
3022	455 923.56	1 319 434.11	357°49'31"	0.79
3023	455 924.35	1 319 434.08	267°51'09"	4.00
3024	455 924.20	1 319 430.08	177°49'31"	0.79
3025	455 923.41	1 319 430.11	267°51'23"	25.40

Проект планировки территории линейного объекта: «Внутрипоселковый газопровод в северо-западной части г. Инза по ул.Садовая, пер. Садовый, ул. Луговая, пер. Железнодорожный, пер. Лермонтова, пер. Пролетарский, пер. Луговой, пер. Водоёмный, ул. Хуртина, ул. Зелёная, пер. Речной, пер.Ипподромный, пер. Лермонтова, ул. Карабанова, ул. Гаврилкова, ул. Подгорная, пер. Подгорный, пер. Зелёный, пер. Набережный, ул.Ю.Смирнова, ул. Набережная, пер. Водоёмный, пер. Революции, ул. Революции, ул. Дачная, ул. Ягодная, ул. Западная, ул. Рузаевская»

Лист

110

3026	455 922.46	1 319 404.73	358°43'20"	2.69
3027	455 925.15	1 319 404.67	268°51'15"	4.00
3028	455 925.07	1 319 400.67	178°45'17"	2.76
3029	455 922.31	1 319 400.73	267°54'17"	3.28
3030	455 922.19	1 319 397.45	254°06'26"	13.48
3031	455 918.50	1 319 384.49	268°50'23"	3.95
3032	455 918.42	1 319 380.54	358°46'52"	2.35
3033	455 920.77	1 319 380.49	268°42'40"	4.00
3034	455 920.68	1 319 376.49	178°46'33"	2.34
3035	455 918.34	1 319 376.54	268°48'34"	16.84
3036	455 917.99	1 319 359.70	265°58'35"	10.55
3037	455 917.25	1 319 349.18	355°59'35"	4.15
3038	455 921.39	1 319 348.89	347°38'34"	18.46
3039	455 939.42	1 319 344.94	352°24'55"	19.17
3040	455 958.42	1 319 342.41	355°24'07"	9.48
3041	455 967.87	1 319 341.65	085°14'11"	1.32
3042	455 967.98	1 319 342.97	355°24'11"	3.99
3043	455 971.96	1 319 342.65	265°14'11"	1.32
3044	455 971.85	1 319 341.33	355°20'30"	6.77
3045	455 978.60	1 319 340.78	265°25'34"	2.01
3046	455 978.44	1 319 338.78	355°31'58"	0.64
3047	455 979.08	1 319 338.73	265°21'52"	5.20
3048	455 978.66	1 319 333.55	175°24'11"	3.99
3049	455 974.68	1 319 333.87	085°19'33"	3.19
3050	455 974.94	1 319 337.05	175°21'56"	16.96
3051	455 958.04	1 319 338.42	180°00'00"	0.05
3052	455 957.99	1 319 338.42	172°25'57"	19.44
3053	455 938.72	1 319 340.98	167°37'25"	18.34
3054	455 920.81	1 319 344.91	175°58'41"	3.85
3055	455 916.97	1 319 345.18	266°01'13"	40.06
3056	455 914.19	1 319 305.22	355°38'35"	1.05
3057	455 915.24	1 319 305.14	265°58'33"	3.99
3058	455 914.96	1 319 301.16	175°38'35"	1.05
3059	455 913.91	1 319 301.24	266°01'39"	26.70
3060	455 912.06	1 319 274.60	356°16'07"	0.92
3061	455 912.98	1 319 274.54	265°59'45"	4.01
3062	455 912.70	1 319 270.54	176°16'07"	0.92
3063	455 911.78	1 319 270.60	266°00'51"	21.29
3064	455 910.30	1 319 249.36	356°05'58"	0.88
3065	455 911.18	1 319 249.30	265°59'45"	4.01
3066	455 910.90	1 319 245.30	176°05'58"	0.88
3067	455 910.02	1 319 245.36	266°00'59"	3.60
3068	455 909.77	1 319 241.77	265°26'27"	4.65
3069	455 909.40	1 319 237.13	354°52'19"	0.78
3070	455 910.18	1 319 237.06	265°24'11"	3.99
3071	455 909.86	1 319 233.08	174°52'19"	0.78

Проект планировки территории линейного объекта: «Внутрипоселковый газопровод в северо-западной части г. Инза по ул.Садовая, пер. Садовый, ул. Луговая, пер. Железнодорожный, пер. Лермонтова, пер. Пролетарский, пер. Луговой, пер. Водоёмный, ул. Хуртина, ул. Зелёная, пер. Речной, пер.Ипподромный, пер. Лермонтова, ул. Карабанова, ул. Гаврилкова, ул. Подгорная, пер. Подгорный, пер. Зелёный, пер. Набережный, ул.Ю.Смирнова, ул. Набережная, пер. Водоёмный, пер. Революции, ул. Революции, ул. Дачная, ул. Ягодная, ул. Западная, ул. Рузаевская»

Лист

111

3072	455 909.08	1 319 233.15	265°23'49"	13.33
3073	455 908.01	1 319 219.86	355°36'05"	0.91
3074	455 908.92	1 319 219.79	265°25'34"	4.01
3075	455 908.60	1 319 215.79	175°36'05"	0.91
3076	455 907.69	1 319 215.86	265°23'09"	24.49
3077	455 905.72	1 319 191.45	355°22'33"	1.36
3078	455 907.08	1 319 191.34	265°24'11"	3.99
3079	455 906.76	1 319 187.36	175°22'33"	1.36
3080	455 905.40	1 319 187.47	265°24'11"	19.96
3081	455 903.80	1 319 167.57	355°36'05"	0.78
3082	455 904.58	1 319 167.51	265°24'11"	3.99
3083	455 904.26	1 319 163.53	175°36'05"	0.78
3084	455 903.48	1 319 163.59	265°25'25"	9.40
3085	455 902.73	1 319 154.22	263°52'38"	5.53
3086	455 902.14	1 319 148.72	353°53'54"	2.92
3087	455 905.04	1 319 148.41	357°20'15"	56.83
3088	455 961.81	1 319 145.77	087°42'34"	0.50
3089	455 961.83	1 319 146.27	357°16'50"	4.00
3090	455 965.83	1 319 146.08	267°39'46"	0.49
3091	455 965.81	1 319 145.59	357°17'58"	13.80
3092	455 979.59	1 319 144.94	358°11'07"	47.05
3093	456 026.62	1 319 143.45	359°12'15"	0.72
2463	456 027.34	1 319 143.44		
3094	455 947.51	1 319 831.73	097°37'03"	9.96
3095	455 946.19	1 319 841.60	086°21'47"	43.04
3096	455 948.92	1 319 884.55	089°42'16"	19.38
3097	455 949.02	1 319 903.93	087°30'48"	34.80
3098	455 950.53	1 319 938.70	180°31'08"	5.52
3099	455 945.01	1 319 938.65	267°41'09"	97.82
3100	455 941.06	1 319 840.91	357°07'38"	2.79
3101	455 943.85	1 319 840.77	292°02'29"	9.75
3094	455 947.51	1 319 831.73		
3102	455 950.93	1 319 948.00	087°30'46"	54.38
3103	455 953.29	1 320 002.33	089°50'07"	6.96
3104	455 953.31	1 320 009.29	179°47'29"	5.49
3105	455 947.82	1 320 009.31	269°46'38"	51.46
3106	455 947.62	1 319 957.85	288°34'28"	10.39
3102	455 950.93	1 319 948.00		
3107	455 943.84	1 320 014.83	089°49'48"	3.37
3108	455 943.85	1 320 018.20	042°43'50"	12.32
3109	455 952.90	1 320 026.56	084°09'46"	11.70
3110	455 954.09	1 320 038.20	091°59'32"	12.66
3111	455 953.65	1 320 050.85	086°41'26"	5.89

Проект планировки территории линейного объекта: «Внутрипоселковый газопровод в северо-западной части г. Инза по ул.Садовая, пер. Садовый, ул. Луговая, пер. Железнодорожный, пер. Лермонтова, пер. Пролетарский, пер. Луговой, пер. Водоёмный, ул. Хуртина, ул. Зелёная, пер. Речной, пер.Ипподромный, пер. Лермонтова, ул. Карабанова, ул. Гаврилкова, ул. Подгорная, пер. Подгорный, пер. Зелёный, пер. Набережный, ул.Ю.Смирнова, ул. Набережная, пер. Водоёмный, пер. Революции, ул. Революции, ул. Дачная, ул. Ягодная, ул. Западная, ул. Рузаевская»

Лист

112

3112	455 953.99	1 320 056.73	180°00'00"	0.08
3113	455 953.91	1 320 056.73	087°33'37"	3.99
3114	455 954.08	1 320 060.72	355°54'52"	0.14
3115	455 954.22	1 320 060.71	086°40'43"	25.37
3116	455 955.69	1 320 086.04	176°56'50"	0.75
3117	455 954.94	1 320 086.08	088°00'02"	4.01
3118	455 955.08	1 320 090.09	356°35'37"	0.84
3119	455 955.92	1 320 090.04	086°41'56"	29.87
3120	455 957.64	1 320 119.86	008°18'15"	11.63
3121	455 969.15	1 320 121.54	098°19'14"	8.09
3122	455 967.98	1 320 129.54	093°32'32"	16.83
3123	455 966.94	1 320 146.34	107°31'27"	19.49
3124	455 961.07	1 320 164.93	122°28'48"	50.69
3125	455 933.85	1 320 207.69	122°34'37"	9.14
3126	455 928.93	1 320 215.39	117°09'38"	6.02
3127	455 926.18	1 320 220.75	116°33'54"	0.29
3128	455 926.05	1 320 221.01	118°36'38"	3.38
3129	455 924.43	1 320 223.98	104°02'10"	0.04
3130	455 924.42	1 320 224.02	117°14'17"	15.23
3131	455 917.45	1 320 237.56	124°24'10"	1.12
3132	455 916.82	1 320 238.48	135°00'00"	0.04
3133	455 916.79	1 320 238.51	124°24'30"	3.54
3134	455 914.79	1 320 241.43	117°31'39"	18.37
3135	455 906.30	1 320 257.72	114°54'17"	26.24
3136	455 895.25	1 320 281.52	185°03'37"	6.58
3137	455 888.70	1 320 280.94	093°14'44"	7.24
3138	455 888.29	1 320 288.17	155°13'29"	19.04
3139	455 871.00	1 320 296.15	245°13'47"	16.13
3140	455 864.24	1 320 281.50	262°29'40"	49.30
3141	455 857.80	1 320 232.62	261°06'31"	6.60
3142	455 856.78	1 320 226.10	264°38'44"	54.44
3143	455 851.70	1 320 171.90	265°39'54"	13.10
3144	455 850.71	1 320 158.84	266°20'39"	31.05
3145	455 848.73	1 320 127.85	273°50'12"	5.08
3146	455 849.07	1 320 122.78	183°47'50"	2.26
3147	455 846.81	1 320 122.63	265°50'02"	44.19
3148	455 843.60	1 320 078.56	261°31'01"	28.47
3149	455 839.40	1 320 050.40	233°45'24"	2.93
3150	455 837.67	1 320 048.04	265°27'20"	5.43
3151	455 837.24	1 320 042.63	355°20'51"	9.00
3152	455 846.21	1 320 041.90	085°22'10"	6.44
3153	455 846.73	1 320 048.32	089°21'58"	18.08
3154	455 846.93	1 320 066.40	003°42'41"	1.85
3155	455 848.78	1 320 066.52	093°49'07"	8.41
3156	455 848.22	1 320 074.91	084°46'02"	49.89
3157	455 852.77	1 320 124.59	087°18'09"	14.24

Проект планировки территории линейного объекта: «Внутрипоселковый газопровод в северо-западной части г. Инза по ул.Садовая, пер. Садовый, ул. Луговая, пер. Железнодорожный, пер. Лермонтова, пер. Пролетарский, пер. Луговой, пер. Водоёмный, ул. Хуртина, ул. Зелёная, пер. Речной, пер.Ипподромный, пер. Лермонтова, ул. Карабанова, ул. Гаврилкова, ул. Подгорная, пер. Подгорный, пер. Зелёный, пер. Набережный, ул.Ю.Смирнова, ул. Набережная, пер. Водоёмный, пер. Революции, ул. Революции, ул. Дачная, ул. Ягодная, ул. Западная, ул. Рузаевская»

Лист

113

3158	455 853.44	1 320 138.81	085°46'59"	43.25
3159	455 856.62	1 320 181.94	084°20'35"	32.97
3160	455 859.87	1 320 214.75	081°48'23"	44.70
3161	455 866.24	1 320 258.99	079°02'16"	9.05
3162	455 867.96	1 320 267.87	349°01'40"	2.00
3163	455 869.92	1 320 267.49	079°01'40"	1.00
3164	455 870.11	1 320 268.47	349°02'45"	2.21
3165	455 872.28	1 320 268.05	259°01'40"	3.99
3166	455 871.52	1 320 264.13	169°12'57"	0.21
3167	455 871.31	1 320 264.17	259°02'56"	5.95
3168	455 870.18	1 320 258.33	261°49'11"	1.62
3169	455 869.95	1 320 256.73	352°24'19"	0.76
3170	455 870.70	1 320 256.63	261°48'33"	4.00
3171	455 870.13	1 320 252.67	172°24'19"	0.76
3172	455 869.38	1 320 252.77	261°48'42"	38.90
3173	455 863.84	1 320 214.27	264°19'49"	6.98
3174	455 863.15	1 320 207.32	353°14'47"	1.53
3175	455 864.67	1 320 207.14	262°58'53"	4.01
3176	455 864.18	1 320 203.16	173°13'14"	1.44
3177	455 862.75	1 320 203.33	264°20'58"	21.84
3178	455 860.60	1 320 181.60	265°54'52"	0.14
3179	455 860.59	1 320 181.46	355°36'05"	1.17
3180	455 861.76	1 320 181.37	265°32'47"	3.99
3181	455 861.45	1 320 177.39	175°31'30"	1.15
3182	455 860.30	1 320 177.48	265°46'58"	19.85
3183	455 858.84	1 320 157.68	355°16'09"	1.45
3184	455 860.29	1 320 157.56	265°24'11"	3.99
3185	455 859.97	1 320 153.58	175°10'10"	1.43
3186	455 858.55	1 320 153.70	265°53'23"	16.60
3187	455 857.36	1 320 137.14	357°16'42"	17.90
3188	455 875.24	1 320 136.29	003°15'45"	8.08
3189	455 883.31	1 320 136.75	352°34'07"	2.09
3190	455 885.38	1 320 136.48	262°31'09"	3.99
3191	455 884.86	1 320 132.52	172°37'34"	1.71
3192	455 883.16	1 320 132.74	183°15'37"	7.91
3193	455 875.26	1 320 132.29	177°16'42"	18.11
3194	455 857.17	1 320 133.15	267°16'47"	8.85
3195	455 856.75	1 320 124.31	264°46'22"	14.27
3196	455 855.45	1 320 110.10	354°25'40"	0.41
3197	455 855.86	1 320 110.06	264°41'20"	4.00
3198	455 855.49	1 320 106.08	174°17'22"	0.40
3199	455 855.09	1 320 106.12	264°45'56"	14.25
3200	455 853.79	1 320 091.93	355°02'59"	1.27
3201	455 855.06	1 320 091.82	264°49'54"	4.00
3202	455 854.70	1 320 087.84	175°02'59"	1.27
3203	455 853.43	1 320 087.95	264°45'44"	13.14

Проект планировки территории линейного объекта: «Внутрипоселковый газопровод в северо-западной части г. Инза по ул.Садовая, пер. Садовый, ул. Луговая, пер. Железнодорожный, пер. Лермонтова, пер. Пролетарский, пер. Луговой, пер. Водоёмный, ул. Хуртина, ул. Зелёная, пер. Речной, пер.Ипподромный, пер. Лермонтова, ул. Карабанова, ул. Гаврилкова, ул. Подгорная, пер. Подгорный, пер. Зелёный, пер. Набережный, ул.Ю.Смирнова, ул. Набережная, пер. Водоёмный, пер. Революции, ул. Революции, ул. Дачная, ул. Ягодная, ул. Западная, ул. Рузаевская»

Лист

114

3204	455 852.23	1 320 074.86	273°41'04"	2.65
3205	455 852.40	1 320 072.22	003°53'37"	1.91
3206	455 854.31	1 320 072.35	273°43'08"	4.01
3207	455 854.57	1 320 068.35	183°54'51"	1.90
3208	455 852.67	1 320 068.22	273°47'10"	5.45
3209	455 853.03	1 320 062.78	183°43'32"	2.15
3210	455 850.88	1 320 062.64	269°22'06"	14.51
3211	455 850.72	1 320 048.13	265°23'06"	10.56
3212	455 849.87	1 320 037.60	175°21'52"	12.99
3213	455 836.92	1 320 038.65	265°25'01"	10.01
3214	455 836.12	1 320 028.67	175°16'19"	4.00
3215	455 832.13	1 320 029.00	085°25'34"	20.57
3216	455 833.77	1 320 049.50	053°36'56"	3.07
3217	455 835.59	1 320 051.97	081°30'40"	0.68
3218	455 835.69	1 320 052.64	170°32'16"	0.30
3219	455 835.39	1 320 052.69	081°36'17"	3.97
3220	455 835.97	1 320 056.62	352°38'51"	0.31
3221	455 836.28	1 320 056.58	081°31'50"	22.68
3222	455 839.62	1 320 079.01	085°51'06"	11.06
3223	455 840.42	1 320 090.04	175°48'54"	0.41
3224	455 840.01	1 320 090.07	085°41'22"	3.99
3225	455 840.31	1 320 094.05	355°42'39"	0.40
3226	455 840.71	1 320 094.02	085°48'45"	32.46
3227	455 843.08	1 320 126.39	003°38'17"	1.73
3228	455 844.81	1 320 126.50	093°50'33"	1.34
3229	455 844.72	1 320 127.84	086°20'49"	13.03
3230	455 845.55	1 320 140.84	176°20'05"	2.82
3231	455 842.74	1 320 141.02	086°16'52"	4.01
3232	455 843.00	1 320 145.02	356°32'17"	2.82
3233	455 845.81	1 320 144.85	086°21'04"	14.30
3234	455 846.72	1 320 159.12	085°38'29"	13.16
3235	455 847.72	1 320 172.24	084°29'40"	18.34
3236	455 849.48	1 320 190.50	174°28'21"	3.74
3237	455 845.76	1 320 190.86	084°32'46"	4.00
3238	455 846.14	1 320 194.84	354°28'21"	3.74
3239	455 849.86	1 320 194.48	084°17'22"	1.11
3240	455 849.97	1 320 195.58	174°30'07"	3.76
3241	455 846.23	1 320 195.94	084°24'12"	4.00
3242	455 846.62	1 320 199.92	354°29'14"	3.75
3243	455 850.35	1 320 199.56	084°45'06"	20.22
3244	455 852.20	1 320 219.70	174°58'43"	4.80
3245	455 847.42	1 320 220.12	085°07'02"	3.99
3246	455 847.76	1 320 224.10	354°59'20"	4.81
3247	455 852.55	1 320 223.68	084°52'37"	2.91
3248	455 852.81	1 320 226.58	081°08'35"	6.69
3249	455 853.84	1 320 233.19	082°27'38"	2.74

Проект планировки территории линейного объекта: «Внутрипоселковый газопровод в северо-западной части г. Инза по ул.Садовая, пер. Садовый, ул. Луговая, пер. Железнодорожный, пер. Лермонтова, пер. Пролетарский, пер. Луговой, пер. Водоёмный, ул. Хуртина, ул. Зелёная, пер. Речной, пер.Ипподромный, пер. Лермонтова, ул. Карабанова, ул. Гаврилкова, ул. Подгорная, пер. Подгорный, пер. Зелёный, пер. Набережный, ул.Ю.Смирнова, ул. Набережная, пер. Водоёмный, пер. Революции, ул. Революции, ул. Дачная, ул. Ягодная, ул. Западная, ул. Рузаевская»

Лист

115

3250	455 854.20	1 320 235.91	171°56'44"	4.28
3251	455 849.96	1 320 236.51	082°05'34"	4.00
3252	455 850.51	1 320 240.47	351°53'20"	4.25
3253	455 854.72	1 320 239.87	082°30'06"	17.32
3254	455 856.98	1 320 257.04	171°54'00"	2.70
3255	455 854.31	1 320 257.42	081°48'33"	4.00
3256	455 854.88	1 320 261.38	351°57'42"	2.65
3257	455 857.50	1 320 261.01	082°28'52"	14.98
3258	455 859.46	1 320 275.86	172°08'15"	2.12
3259	455 857.36	1 320 276.15	081°57'03"	4.00
3260	455 857.92	1 320 280.11	351°59'12"	2.08
3261	455 859.98	1 320 279.82	082°29'56"	2.83
3262	455 860.35	1 320 282.63	065°13'05"	29.46
3263	455 872.70	1 320 309.38	081°05'36"	4.07
3264	455 873.33	1 320 313.40	090°00'00"	0.04
3265	455 873.33	1 320 313.44	081°05'58"	5.36
3266	455 874.16	1 320 318.74	075°57'50"	0.04
3267	455 874.17	1 320 318.78	081°09'29"	1.37
3268	455 874.38	1 320 320.13	026°22'48"	2.77
3269	455 876.86	1 320 321.36	076°47'31"	13.09
3270	455 879.85	1 320 334.10	090°16'49"	24.53
3271	455 879.73	1 320 358.63	082°09'55"	29.64
3272	455 883.77	1 320 387.99	090°00'00"	0.61
3273	455 883.77	1 320 388.60	179°34'54"	2.74
3274	455 881.03	1 320 388.62	090°09'21"	22.05
3275	455 880.97	1 320 410.67	180°03'59"	8.62
3276	455 872.35	1 320 410.66	089°27'02"	14.60
3277	455 872.49	1 320 425.26	179°32'39"	8.80
3278	455 863.69	1 320 425.33	109°51'25"	56.70
3279	455 844.43	1 320 478.66	117°35'28"	42.71
3280	455 824.65	1 320 516.51	122°02'08"	2.02
3281	455 823.58	1 320 518.22	195°25'27"	27.03
3282	455 797.52	1 320 511.03	175°36'54"	6.41
3283	455 791.13	1 320 511.52	188°02'57"	4.00
3284	455 787.17	1 320 510.96	150°44'44"	3.62
3285	455 784.01	1 320 512.73	182°38'01"	5.01
3286	455 779.01	1 320 512.50	190°35'17"	12.30
3287	455 766.92	1 320 510.24	194°44'37"	0.59
3288	455 766.35	1 320 510.09	284°48'30"	0.90
3289	455 766.58	1 320 509.22	194°12'37"	3.99
3290	455 762.71	1 320 508.24	104°11'28"	0.90
3291	455 762.49	1 320 509.11	194°20'24"	5.49
3292	455 757.17	1 320 507.75	213°55'24"	4.09
3293	455 753.78	1 320 505.47	273°27'11"	34.20
3294	455 755.84	1 320 471.33	211°58'10"	5.08
3295	455 751.53	1 320 468.64	276°45'09"	6.29

Проект планировки территории линейного объекта: «Внутрипоселковый газопровод в северо-западной части г. Инза по ул.Садовая, пер. Садовый, ул. Луговая, пер. Железнодорожный, пер. Лермонтова, пер. Пролетарский, пер. Луговой, пер. Водоёмный, ул. Хуртина, ул. Зелёная, пер. Речной, пер.Ипподромный, пер. Лермонтова, ул. Карабанова, ул. Гаврилкова, ул. Подгорная, пер. Подгорный, пер. Зелёный, пер. Набережный, ул.Ю.Смирнова, ул. Набережная, пер. Водоёмный, пер. Революции, ул. Революции, ул. Дачная, ул. Ягодная, ул. Западная, ул. Рузаевская»

Лист

116

3296	455 752.27	1 320 462.39	002°59'57"	4.40
3297	455 756.66	1 320 462.62	272°55'15"	0.98
3298	455 756.71	1 320 461.64	003°10'47"	1.08
3299	455 757.79	1 320 461.70	273°00'19"	4.01
3300	455 758.00	1 320 457.70	183°10'47"	1.08
3301	455 756.92	1 320 457.64	272°53'40"	1.78
3302	455 757.01	1 320 455.86	003°26'01"	4.51
3303	455 761.51	1 320 456.13	002°16'16"	18.67
3304	455 780.17	1 320 456.87	022°05'49"	3.96
3305	455 783.84	1 320 458.36	004°00'10"	8.88
3306	455 792.70	1 320 458.98	354°45'25"	4.27
3307	455 796.95	1 320 458.59	006°04'27"	7.37
3308	455 804.28	1 320 459.37	096°12'12"	0.46
3309	455 804.23	1 320 459.83	006°03'15"	3.98
3310	455 808.19	1 320 460.25	276°12'12"	0.46
3311	455 808.24	1 320 459.79	006°20'25"	0.45
3312	455 808.69	1 320 459.84	276°01'26"	2.00
3313	455 808.90	1 320 457.85	006°58'52"	0.49
3314	455 809.39	1 320 457.91	276°08'04"	2.15
3315	455 809.62	1 320 455.77	186°01'26"	4.00
3316	455 805.64	1 320 455.35	097°35'41"	0.15
3317	455 805.62	1 320 455.50	186°00'45"	8.69
3318	455 796.98	1 320 454.59	174°50'29"	4.34
3319	455 792.66	1 320 454.98	183°58'57"	7.92
3320	455 784.76	1 320 454.43	202°07'04"	4.04
3321	455 781.02	1 320 452.91	182°15'14"	19.32
3322	455 761.71	1 320 452.15	183°26'29"	4.50
3323	455 757.22	1 320 451.88	273°02'41"	0.94
3324	455 757.27	1 320 450.94	003°34'35"	0.16
3325	455 757.43	1 320 450.95	274°17'21"	4.01
3326	455 757.73	1 320 446.95	182°17'26"	0.25
3327	455 757.48	1 320 446.94	272°59'45"	17.79
3328	455 758.41	1 320 429.17	002°18'33"	1.24
3329	455 759.65	1 320 429.22	274°43'41"	4.00
3330	455 759.98	1 320 425.23	182°31'34"	1.36
3331	455 758.62	1 320 425.17	273°26'01"	0.50
3332	455 758.65	1 320 424.67	183°00'46"	4.00
3333	455 754.66	1 320 424.46	093°00'01"	34.01
3334	455 752.88	1 320 458.42	183°02'31"	4.15
3335	455 748.74	1 320 458.20	096°46'02"	8.15
3336	455 747.78	1 320 466.29	211°57'43"	6.99
3337	455 741.85	1 320 462.59	274°48'49"	1.91
3338	455 742.01	1 320 460.69	335°38'07"	4.19
3339	455 745.83	1 320 458.96	275°16'42"	14.24
3340	455 747.14	1 320 444.78	272°28'18"	41.51
3341	455 748.93	1 320 403.31	270°55'04"	11.86

Проект планировки территории линейного объекта: «Внутрипоселковый газопровод в северо-западной части г. Инза по ул.Садовая, пер. Садовый, ул. Луговая, пер. Железнодорожный, пер. Лермонтова, пер. Пролетарский, пер. Луговой, пер. Водоёмный, ул. Хуртина, ул. Зелёная, пер. Речной, пер.Ипподромный, пер. Лермонтова, ул. Карабанова, ул. Гаврилкова, ул. Подгорная, пер. Подгорный, пер. Зелёный, пер. Набережный, ул.Ю.Смирнова, ул. Набережная, пер. Водоёмный, пер. Революции, ул. Революции, ул. Дачная, ул. Ягодная, ул. Западная, ул. Рузаевская»

Лист

117

3342	455 749.12	1 320 391.45	181°30'27"	1.52
3343	455 747.60	1 320 391.41	271°26'08"	12.37
3344	455 747.91	1 320 379.04	199°02'00"	2.42
3345	455 745.62	1 320 378.25	271°34'03"	12.06
3346	455 745.95	1 320 366.19	000°37'29"	9.17
3347	455 755.12	1 320 366.29	090°44'13"	11.66
3348	455 754.97	1 320 377.95	092°24'31"	24.27
3349	455 753.95	1 320 402.20	002°26'23"	3.99
3350	455 757.94	1 320 402.37	272°36'09"	1.10
3351	455 757.99	1 320 401.27	002°29'22"	3.22
3352	455 761.21	1 320 401.41	272°17'26"	4.00
3353	455 761.37	1 320 397.41	182°29'50"	3.21
3354	455 758.16	1 320 397.27	272°27'29"	7.93
3355	455 758.50	1 320 389.35	002°23'09"	3.12
3356	455 761.62	1 320 389.48	272°26'01"	4.00
3357	455 761.79	1 320 385.48	182°22'42"	3.13
3358	455 758.66	1 320 385.35	272°26'06"	7.30
3359	455 758.97	1 320 378.06	270°42'34"	3.23
3360	455 759.01	1 320 374.83	000°47'45"	2.88
3361	455 761.89	1 320 374.87	270°42'58"	4.00
3362	455 761.94	1 320 370.87	180°47'35"	2.89
3363	455 759.05	1 320 370.83	270°41'04"	8.37
3364	455 759.15	1 320 362.46	000°44'47"	3.07
3365	455 762.22	1 320 362.50	270°34'23"	4.00
3366	455 762.26	1 320 358.50	180°44'47"	3.07
3367	455 759.19	1 320 358.46	270°31'50"	1.08
3368	455 759.20	1 320 357.38	273°35'07"	16.15
3369	455 760.21	1 320 341.26	317°04'38"	2.73
3370	455 762.21	1 320 339.40	002°53'55"	0.79
3371	455 763.00	1 320 339.44	272°26'01"	4.00
3372	455 763.17	1 320 335.44	183°21'59"	0.17
3373	455 763.00	1 320 335.43	272°23'09"	12.73
3374	455 763.53	1 320 322.71	330°59'37"	1.15
3375	455 764.54	1 320 322.15	000°44'23"	34.08
3376	455 798.62	1 320 322.59	342°43'50"	2.02
3377	455 800.55	1 320 321.99	359°29'53"	7.99
3378	455 808.54	1 320 321.92	089°26'57"	3.12
3379	455 808.57	1 320 325.04	083°30'27"	19.10
3380	455 810.73	1 320 344.02	353°32'57"	4.01
3381	455 814.71	1 320 343.57	263°29'12"	2.56
3382	455 814.42	1 320 341.03	352°18'58"	1.27
3383	455 815.68	1 320 340.86	262°31'09"	3.99
3384	455 815.16	1 320 336.90	172°20'32"	1.20
3385	455 813.97	1 320 337.06	263°29'08"	12.34
3386	455 812.57	1 320 324.80	269°36'22"	2.91
3387	455 812.55	1 320 321.89	359°35'27"	5.60

Проект планировки территории линейного объекта: «Внутрипоселковый газопровод в северо-западной части г. Инза по ул.Садовая, пер. Садовый, ул. Луговая, пер. Железнодорожный, пер. Лермонтова, пер. Пролетарский, пер. Луговой, пер. Водоёмный, ул. Хуртина, ул. Зелёная, пер. Речной, пер.Ипподромный, пер. Лермонтова, ул. Карабанова, ул. Гаврилкова, ул. Подгорная, пер. Подгорный, пер. Зелёный, пер. Набережный, ул.Ю.Смирнова, ул. Набережная, пер. Водоёмный, пер. Революции, ул. Революции, ул. Дачная, ул. Ягодная, ул. Западная, ул. Рузаевская»

Лист

118

3388	455 818.15	1 320 321.85	269°34'05"	3.98
3389	455 818.12	1 320 317.87	179°33'10"	11.53
3390	455 806.59	1 320 317.96	270°00'00"	0.16
3391	455 806.59	1 320 317.80	270°00'00"	0.04
3392	455 806.59	1 320 317.76	269°23'34"	5.66
3393	455 806.53	1 320 312.10	270°00'00"	0.03
3394	455 806.53	1 320 312.07	269°04'33"	0.62
3395	455 806.52	1 320 311.45	179°25'37"	4.00
3396	455 802.52	1 320 311.49	088°55'09"	0.53
3397	455 802.53	1 320 312.02	090°00'00"	0.05
3398	455 802.53	1 320 312.07	089°23'37"	5.67
3399	455 802.59	1 320 317.74	090°00'00"	0.04
3400	455 802.59	1 320 317.78	090°00'00"	0.21
3401	455 802.59	1 320 317.99	179°34'09"	2.66
3402	455 799.93	1 320 318.01	162°39'48"	1.98
3403	455 798.04	1 320 318.60	180°43'42"	31.47
3404	455 766.57	1 320 318.20	270°00'00"	0.57
3405	455 766.57	1 320 317.63	270°00'00"	0.05
3406	455 766.57	1 320 317.58	270°48'54"	4.92
3407	455 766.64	1 320 312.66	180°21'26"	8.02
3408	455 758.62	1 320 312.61	270°24'13"	1.42
3409	455 758.63	1 320 311.19	270°00'00"	0.05
3410	455 758.63	1 320 311.14	270°20'39"	6.66
3411	455 758.67	1 320 304.48	262°48'33"	4.31
3412	455 758.13	1 320 300.20	350°05'01"	2.90
3413	455 760.99	1 320 299.70	000°55'48"	3.08
3414	455 764.07	1 320 299.75	270°51'34"	4.00
3415	455 764.13	1 320 295.75	180°59'36"	3.46
3416	455 760.67	1 320 295.69	169°57'36"	3.10
3417	455 757.62	1 320 296.23	262°42'11"	1.65
3418	455 757.41	1 320 294.59	272°02'36"	19.91
3419	455 758.12	1 320 274.69	267°35'07"	9.97
3420	455 757.70	1 320 264.73	273°59'46"	7.75
3421	455 758.24	1 320 257.00	004°01'06"	9.70
3422	455 767.92	1 320 257.68	274°00'15"	4.01
3423	455 768.20	1 320 253.68	184°01'06"	9.70
3424	455 758.52	1 320 253.00	274°18'16"	1.87
3425	455 758.66	1 320 251.14	004°03'34"	9.32
3426	455 767.96	1 320 251.80	274°08'48"	4.01
3427	455 768.25	1 320 247.80	184°03'18"	9.33
3428	455 758.94	1 320 247.14	274°02'30"	8.37
3429	455 759.53	1 320 238.79	267°08'56"	7.64
3430	455 759.15	1 320 231.16	357°11'56"	8.39
3431	455 767.53	1 320 230.75	267°16'01"	3.98
3432	455 767.34	1 320 226.77	177°11'56"	8.39
3433	455 758.96	1 320 227.18	267°12'39"	15.21

Проект планировки территории линейного объекта: «Внутрипоселковый газопровод в северо-западной части г. Инза по ул.Садовая, пер. Садовый, ул. Луговая, пер. Железнодорожный, пер. Лермонтова, пер. Пролетарский, пер. Луговой, пер. Водоёмный, ул. Хуртина, ул. Зелёная, пер. Речной, пер.Ипподромный, пер. Лермонтова, ул. Карабанова, ул. Гаврилкова, ул. Подгорная, пер. Подгорный, пер. Зелёный, пер. Набережный, ул.Ю.Смирнова, ул. Набережная, пер. Водоёмный, пер. Революции, ул. Революции, ул. Дачная, ул. Ягодная, ул. Западная, ул. Рузаевская»

Лист

119

3434	455 758.22	1 320 211.99	283°41'35"	6.89
3435	455 759.85	1 320 205.30	001°00'24"	6.26
3436	455 766.11	1 320 205.41	271°00'09"	4.00
3437	455 766.18	1 320 201.41	180°56'27"	5.48
3438	455 760.70	1 320 201.32	270°22'16"	7.72
3439	455 760.75	1 320 193.60	359°52'24"	4.52
3440	455 765.27	1 320 193.59	270°00'00"	5.16
3441	455 765.27	1 320 188.43	000°00'00"	1.37
3442	455 766.64	1 320 188.43	270°00'00"	4.00
3443	455 766.64	1 320 184.43	180°00'00"	1.38
3444	455 765.26	1 320 184.43	270°00'00"	8.34
3445	455 765.26	1 320 176.09	179°52'22"	4.50
3446	455 760.76	1 320 176.10	270°00'00"	3.50
3447	455 760.76	1 320 172.60	000°00'00"	5.57
3448	455 766.33	1 320 172.60	270°00'00"	4.00
3449	455 766.33	1 320 168.60	180°00'00"	5.57
3450	455 760.76	1 320 168.60	270°00'00"	0.40
3451	455 760.76	1 320 168.20	274°49'15"	5.00
3452	455 761.18	1 320 163.22	270°17'08"	14.04
3453	455 761.25	1 320 149.18	000°12'36"	5.46
3454	455 766.71	1 320 149.20	270°17'11"	4.00
3455	455 766.73	1 320 145.20	180°12'37"	5.45
3456	455 761.28	1 320 145.18	270°16'32"	27.04
3457	455 761.41	1 320 118.14	000°20'38"	5.00
3458	455 766.41	1 320 118.17	270°17'05"	14.08
3459	455 766.48	1 320 104.09	180°15'19"	4.49
3460	455 761.99	1 320 104.07	270°33'46"	34.62
3461	455 762.33	1 320 069.45	268°51'21"	7.51
3462	455 762.18	1 320 061.94	270°03'32"	19.48
3463	455 762.20	1 320 042.46	000°00'00"	0.52
3464	455 762.72	1 320 042.46	270°00'00"	4.00
3465	455 762.72	1 320 038.46	180°00'00"	0.52
3466	455 762.20	1 320 038.46	270°05'31"	6.23
3467	455 762.21	1 320 032.23	000°00'00"	0.89
3468	455 763.10	1 320 032.23	270°00'00"	4.00
3469	455 763.10	1 320 028.23	180°00'00"	0.89
3470	455 762.21	1 320 028.23	270°04'44"	7.26
3471	455 762.22	1 320 020.97	000°00'00"	0.74
3472	455 762.96	1 320 020.97	319°05'27"	5.65
3473	455 767.23	1 320 017.27	273°00'46"	9.89
3474	455 767.75	1 320 007.39	262°47'05"	7.09
3475	455 766.86	1 320 000.36	274°36'35"	17.30
3476	455 768.25	1 319 983.12	327°25'03"	1.58
3477	455 769.58	1 319 982.27	009°32'22"	4.89
3478	455 774.40	1 319 983.08	284°03'55"	19.09
3479	455 779.04	1 319 964.56	032°09'56"	13.66

3480	455 790.60	1 319 971.83	027°15'22"	20.02
3481	455 808.40	1 319 981.00	008°02'02"	17.67
3482	455 825.90	1 319 983.47	080°25'11"	7.99
3483	455 827.23	1 319 991.35	016°16'34"	29.04
3484	455 855.11	1 319 999.49	359°34'18"	6.69
3485	455 861.80	1 319 999.44	089°56'50"	10.86
3486	455 861.81	1 320 010.30	000°11'55"	25.95
3487	455 887.76	1 320 010.39	088°12'04"	6.05
3488	455 887.95	1 320 016.44	357°42'34"	1.00
3489	455 888.95	1 320 016.40	088°10'39"	4.40
3490	455 889.09	1 320 020.80	358°08'19"	4.00
3491	455 893.09	1 320 020.67	268°10'39"	4.40
3492	455 892.95	1 320 016.27	358°10'41"	12.90
3493	455 905.84	1 320 015.86	092°02'43"	5.32
3494	455 905.65	1 320 021.18	002°00'16"	4.00
3495	455 909.65	1 320 021.32	272°02'43"	5.60
3496	455 909.85	1 320 015.72	358°08'12"	22.14
3497	455 931.98	1 320 015.00	087°03'59"	6.84
3498	455 932.33	1 320 021.83	356°59'41"	4.01
3499	455 936.33	1 320 021.62	267°06'59"	6.76
3500	455 935.99	1 320 014.87	358°29'33"	0.38
3501	455 936.37	1 320 014.86	359°46'12"	7.47
3107	455 943.84	1 320 014.83		
3502	455 884.13	1 320 432.78	089°30'41"	14.07
3503	455 884.25	1 320 446.85	000°00'00"	3.67
3504	455 887.92	1 320 446.85	090°17'58"	30.62
3505	455 887.76	1 320 477.47	179°24'34"	0.97
3506	455 886.79	1 320 477.48	115°43'30"	6.40
3507	455 884.01	1 320 483.25	089°30'08"	10.36
3508	455 884.10	1 320 493.61	065°35'46"	3.56
3509	455 885.57	1 320 496.85	094°50'10"	15.78
3510	455 884.24	1 320 512.57	089°31'44"	6.08
3511	455 884.29	1 320 518.65	090°00'00"	22.96
3512	455 884.29	1 320 541.61	180°00'00"	0.97
3513	455 883.32	1 320 541.61	090°00'00"	4.00
3514	455 883.32	1 320 545.61	000°00'00"	0.97
3515	455 884.29	1 320 545.61	090°00'00"	23.03
3516	455 884.29	1 320 568.64	000°10'39"	3.23
3517	455 887.52	1 320 568.65	089°11'58"	6.44
3518	455 887.61	1 320 575.09	179°11'52"	5.00
3519	455 882.61	1 320 575.16	089°08'26"	4.00
3520	455 882.67	1 320 579.16	359°11'47"	4.99
3521	455 887.66	1 320 579.09	089°13'52"	29.80
3522	455 888.06	1 320 608.89	179°10'41"	4.88
3523	455 883.18	1 320 608.96	089°17'02"	4.00

3524	455 883.23	1 320 612.96	359°10'41"	4.88
3525	455 888.11	1 320 612.89	089°13'00"	21.94
3526	455 888.41	1 320 634.83	179°14'51"	5.33
3527	455 883.08	1 320 634.90	089°17'02"	4.00
3528	455 883.13	1 320 638.90	359°14'51"	5.33
3529	455 888.46	1 320 638.83	089°12'26"	7.95
3530	455 888.57	1 320 646.78	137°37'46"	4.78
3531	455 885.04	1 320 650.00	090°20'25"	5.05
3532	455 885.01	1 320 655.05	179°15'21"	1.54
3533	455 883.47	1 320 655.07	089°17'02"	4.00
3534	455 883.52	1 320 659.07	359°14'28"	1.51
3535	455 885.03	1 320 659.05	081°55'17"	12.59
3536	455 886.80	1 320 671.52	089°07'33"	7.21
3537	455 886.91	1 320 678.73	179°01'14"	1.17
3538	455 885.74	1 320 678.75	089°08'26"	4.00
3539	455 885.80	1 320 682.75	359°01'14"	1.17
3540	455 886.97	1 320 682.73	089°04'21"	13.59
3541	455 887.19	1 320 696.32	092°52'22"	8.18
3542	455 886.78	1 320 704.49	079°14'24"	5.52
3543	455 887.81	1 320 709.91	174°34'59"	1.17
3544	455 886.65	1 320 710.02	084°41'20"	4.00
3545	455 887.02	1 320 714.00	354°26'12"	1.55
3546	455 888.56	1 320 713.85	079°12'34"	25.75
3547	455 893.38	1 320 739.14	177°40'37"	4.93
3548	455 888.45	1 320 739.34	087°42'34"	4.00
3549	455 888.61	1 320 743.34	357°38'32"	5.10
3550	455 893.71	1 320 743.13	087°37'45"	6.29
3551	455 893.97	1 320 749.41	088°04'00"	7.11
3552	455 894.21	1 320 756.52	178°06'30"	10.91
3553	455 883.31	1 320 756.88	183°34'41"	43.10
3554	455 840.29	1 320 754.19	273°15'07"	0.88
3555	455 840.34	1 320 753.31	183°35'39"	3.99
3556	455 836.36	1 320 753.06	093°15'07"	0.88
3557	455 836.31	1 320 753.94	183°34'54"	20.01
3558	455 816.34	1 320 752.69	273°38'14"	6.46
3559	455 816.75	1 320 746.24	183°34'35"	4.01
3560	455 812.75	1 320 745.99	093°38'14"	6.46
3561	455 812.34	1 320 752.44	183°33'17"	11.61
3562	455 800.75	1 320 751.72	185°48'30"	27.96
3563	455 772.93	1 320 748.89	275°48'58"	14.61
3564	455 774.41	1 320 734.36	298°32'40"	20.07
3565	455 784.00	1 320 716.73	328°18'39"	8.26
3566	455 791.03	1 320 712.39	317°08'02"	14.05
3567	455 801.33	1 320 702.83	047°06'20"	3.85
3568	455 803.95	1 320 705.65	317°13'33"	4.01
3569	455 806.89	1 320 702.93	227°06'20"	3.85

Проект планировки территории линейного объекта: «Внутрипоселковый газопровод в северо-западной части г. Инза по ул.Садовая, пер. Садовый, ул. Луговая, пер. Железнодорожный, пер. Лермонтова, пер. Пролетарский, пер. Луговой, пер. Водоёмный, ул. Хуртина, ул. Зелёная, пер. Речной, пер.Ипподромный, пер. Лермонтова, ул. Карабанова, ул. Гаврилкова, ул. Подгорная, пер. Подгорный, пер. Зелёный, пер. Набережный, ул.Ю.Смирнова, ул. Набережная, пер. Водоёмный, пер. Революции, ул. Революции, ул. Дачная, ул. Ягодная, ул. Западная, ул. Рузаевская»

Лист

122

3570	455 804.27	1 320 700.11	317°10'43"	2.60
3571	455 806.18	1 320 698.34	291°00'54"	12.86
3572	455 810.79	1 320 686.34	021°10'05"	2.52
3573	455 813.14	1 320 687.25	291°03'29"	4.01
3574	455 814.58	1 320 683.51	201°05'11"	2.53
3575	455 812.22	1 320 682.60	291°01'31"	20.01
3576	455 819.40	1 320 663.92	200°47'27"	2.00
3577	455 817.53	1 320 663.21	290°53'09"	1.63
3578	455 818.11	1 320 661.69	200°58'25"	4.50
3579	455 813.91	1 320 660.08	110°55'28"	4.00
3580	455 812.48	1 320 663.82	020°54'20"	2.49
3581	455 814.81	1 320 664.71	111°00'20"	33.56
3582	455 802.78	1 320 696.04	137°09'30"	19.34
3583	455 788.60	1 320 709.19	148°21'17"	8.94
3584	455 780.99	1 320 713.88	118°32'22"	21.94
3585	455 770.51	1 320 733.15	095°48'38"	15.41
3586	455 768.95	1 320 748.48	185°45'58"	3.09
3587	455 765.88	1 320 748.17	180°51'11"	8.06
3588	455 757.82	1 320 748.05	091°07'48"	5.07
3589	455 757.72	1 320 753.12	181°11'59"	1.91
3590	455 755.81	1 320 753.08	199°04'11"	33.97
3591	455 723.70	1 320 741.98	200°27'02"	17.80
3592	455 707.02	1 320 735.76	290°26'44"	35.24
3593	455 719.33	1 320 702.74	294°48'46"	4.24
3594	455 721.11	1 320 698.89	024°49'02"	1.91
3595	455 722.84	1 320 699.69	294°46'31"	4.01
3596	455 724.52	1 320 696.05	204°49'02"	1.91
3597	455 722.79	1 320 695.25	294°48'51"	21.52
3598	455 731.82	1 320 675.72	300°05'45"	15.40
3599	455 739.54	1 320 662.40	029°49'52"	1.65
3600	455 740.97	1 320 663.22	300°09'12"	4.00
3601	455 742.98	1 320 659.76	210°07'54"	1.65
3602	455 741.55	1 320 658.93	300°06'40"	14.75
3603	455 748.95	1 320 646.17	301°51'10"	1.99
3604	455 750.00	1 320 644.48	030°03'00"	1.40
3605	455 751.21	1 320 645.18	300°06'05"	3.99
3606	455 753.21	1 320 641.73	209°58'00"	1.28
3607	455 752.10	1 320 641.09	301°50'11"	18.69
3608	455 761.96	1 320 625.21	302°07'03"	59.53
3609	455 793.61	1 320 574.79	032°04'40"	1.68
3610	455 795.03	1 320 575.68	302°08'31"	4.00
3611	455 797.16	1 320 572.29	212°04'40"	1.68
3612	455 795.74	1 320 571.40	302°07'32"	50.59
3613	455 822.64	1 320 528.56	031°53'44"	2.21
3614	455 824.52	1 320 529.73	302°05'48"	3.99
3615	455 826.64	1 320 526.35	211°53'44"	2.21

Проект планировки территории линейного объекта: «Внутрипоселковый газопровод в северо-западной части г. Инза по ул.Садовая, пер. Садовый, ул. Луговая, пер. Железнодорожный, пер. Лермонтова, пер. Пролетарский, пер. Луговой, пер. Водоёмный, ул. Хуртина, ул. Зелёная, пер. Речной, пер.Ипподромный, пер. Лермонтова, ул. Карабанова, ул. Гаврилкова, ул. Подгорная, пер. Подгорный, пер. Зелёный, пер. Набережный, ул.Ю.Смирнова, ул. Набережная, пер. Водоёмный, пер. Революции, ул. Революции, ул. Дачная, ул. Ягодная, ул. Западная, ул. Рузаевская»

Лист

123

3616	455 824.76	1 320 525.18	302°08'08"	7.46
3617	455 828.73	1 320 518.86	297°35'29"	26.97
3618	455 841.22	1 320 494.96	026°33'54"	0.31
3619	455 841.50	1 320 495.10	295°55'30"	4.00
3620	455 843.25	1 320 491.50	206°33'54"	0.20
3621	455 843.07	1 320 491.41	297°35'54"	11.16
3622	455 848.24	1 320 481.52	294°04'52"	1.96
3623	455 849.04	1 320 479.73	289°51'39"	52.86
3624	455 867.00	1 320 430.01	359°28'58"	5.54
3625	455 872.54	1 320 429.96	089°35'27"	2.80
3626	455 872.56	1 320 432.76	000°05'57"	11.57
3502	455 884.13	1 320 432.78		
3627	455 894.70	1 320 760.49	066°59'28"	1.59
3628	455 895.32	1 320 761.95	110°27'07"	7.73
3629	455 892.62	1 320 769.19	080°49'57"	3.51
3630	455 893.18	1 320 772.66	178°09'51"	1.56
3631	455 891.62	1 320 772.71	088°16'54"	4.00
3632	455 891.74	1 320 776.71	358°14'15"	1.95
3633	455 893.69	1 320 776.65	351°15'14"	0.13
3634	455 893.82	1 320 776.63	080°57'54"	2.87
3635	455 894.27	1 320 779.46	088°14'03"	23.69
3636	455 895.00	1 320 803.14	180°27'17"	2.52
3637	455 892.48	1 320 803.12	090°25'47"	4.00
3638	455 892.45	1 320 807.12	000°25'39"	2.68
3639	455 895.13	1 320 807.14	088°15'10"	15.09
3640	455 895.59	1 320 822.22	179°35'27"	1.40
3641	455 894.19	1 320 822.23	089°34'13"	4.00
3642	455 894.22	1 320 826.23	359°36'56"	1.49
3643	455 895.71	1 320 826.22	088°15'06"	18.03
3644	455 896.26	1 320 844.24	000°06'57"	4.95
3645	455 901.21	1 320 844.25	090°00'00"	5.84
3646	455 901.21	1 320 850.09	176°19'10"	5.14
3647	455 896.08	1 320 850.42	086°19'27"	19.03
3648	455 897.30	1 320 869.41	176°19'24"	2.50
3649	455 894.81	1 320 869.57	086°24'21"	3.99
3650	455 895.06	1 320 873.55	356°19'24"	2.50
3651	455 897.55	1 320 873.39	086°14'09"	1.52
3652	455 897.65	1 320 874.91	055°52'34"	8.06
3653	455 902.17	1 320 881.58	084°02'08"	3.37
3654	455 902.52	1 320 884.93	085°22'12"	5.70
3655	455 902.98	1 320 890.61	175°34'53"	2.21
3656	455 900.78	1 320 890.78	085°25'34"	4.01
3657	455 901.10	1 320 894.78	355°34'53"	2.21
3658	455 903.30	1 320 894.61	085°27'21"	25.37
3659	455 905.31	1 320 919.90	175°12'25"	3.23

Проект планировки территории линейного объекта: «Внутрипоселковый газопровод в северо-западной части г. Инза по ул.Садовая, пер. Садовый, ул. Луговая, пер. Железнодорожный, пер. Лермонтова, пер. Пролетарский, пер. Луговой, пер. Водоёмный, ул. Хуртина, ул. Зелёная, пер. Речной, пер.Ипподромный, пер. Лермонтова, ул. Карабанова, ул. Гаврилкова, ул. Подгорная, пер. Подгорный, пер. Зелёный, пер. Набережный, ул.Ю.Смирнова, ул. Набережная, пер. Водоёмный, пер. Революции, ул. Революции, ул. Дачная, ул. Ягодная, ул. Западная, ул. Рузаевская»

Лист

124

3660	455 902.09	1 320 920.17	179°24'11"	49.92
3661	455 852.17	1 320 920.69	179°27'47"	18.14
3662	455 834.03	1 320 920.86	269°26'23"	8.18
3663	455 833.95	1 320 912.68	179°25'37"	4.00
3664	455 829.95	1 320 912.72	089°26'23"	8.18
3665	455 830.03	1 320 920.90	179°30'01"	6.88
3666	455 823.15	1 320 920.96	178°23'52"	12.88
3667	455 810.28	1 320 921.32	186°47'00"	12.28
3668	455 798.09	1 320 919.87	191°18'14"	37.80
3669	455 761.02	1 320 912.46	197°36'32"	9.65
3670	455 751.82	1 320 909.54	182°50'22"	6.26
3671	455 745.57	1 320 909.23	272°50'26"	19.57
3672	455 746.54	1 320 889.68	279°45'09"	12.34
3673	455 748.63	1 320 877.52	009°45'33"	6.67
3674	455 755.20	1 320 878.65	279°47'32"	4.00
3675	455 755.88	1 320 874.71	189°45'33"	6.67
3676	455 749.31	1 320 873.58	279°41'14"	8.80
3677	455 750.79	1 320 864.91	265°29'29"	5.60
3678	455 750.35	1 320 859.33	279°47'12"	4.65
3679	455 751.14	1 320 854.75	009°46'18"	7.31
3680	455 758.34	1 320 855.99	279°39'03"	4.00
3681	455 759.01	1 320 852.05	189°42'28"	7.29
3682	455 751.82	1 320 850.82	279°41'44"	4.04
3683	455 752.50	1 320 846.84	009°51'57"	0.70
3684	455 753.19	1 320 846.96	279°50'26"	16.44
3685	455 756.00	1 320 830.76	009°46'45"	5.95
3686	455 761.86	1 320 831.77	279°47'32"	4.00
3687	455 762.54	1 320 827.83	189°47'44"	5.94
3688	455 756.69	1 320 826.82	279°50'51"	2.69
3689	455 757.15	1 320 824.17	277°38'40"	34.20
3690	455 761.70	1 320 790.27	271°05'51"	37.07
3691	455 762.41	1 320 753.21	181°36'49"	0.71
3692	455 761.70	1 320 753.19	271°02'30"	1.10
3693	455 761.72	1 320 752.09	000°52'29"	3.93
3694	455 765.65	1 320 752.15	005°48'42"	34.96
3695	455 800.43	1 320 755.69	003°34'44"	82.98
3696	455 883.25	1 320 760.87	358°05'57"	11.46
3627	455 894.70	1 320 760.49		
3697	455 757.64	1 320 757.12	091°04'21"	12.82
3698	455 757.40	1 320 769.94	181°08'45"	1.50
3699	455 755.90	1 320 769.91	094°18'00"	4.00
3700	455 755.60	1 320 773.90	001°19'56"	1.72
3701	455 757.32	1 320 773.94	091°06'43"	15.97
3702	455 757.01	1 320 789.91	097°38'22"	33.85
3703	455 752.51	1 320 823.46	099°49'42"	19.04

3704	455 749.26	1 320 842.22	189°51'18"	4.56
3705	455 744.77	1 320 841.44	275°59'59"	6.51
3706	455 745.45	1 320 834.97	186°38'17"	21.02
3707	455 724.57	1 320 832.54	095°59'39"	22.12
3708	455 722.26	1 320 854.54	006°36'40"	21.02
3709	455 743.14	1 320 856.96	275°56'29"	6.67
3710	455 743.83	1 320 850.33	009°44'53"	3.96
3711	455 747.73	1 320 851.00	099°49'38"	8.26
3712	455 746.32	1 320 859.14	085°23'51"	5.61
3713	455 746.77	1 320 864.73	099°44'47"	24.87
3714	455 742.56	1 320 889.24	092°51'36"	22.85
3715	455 741.42	1 320 912.06	108°26'06"	2.72
3716	455 740.56	1 320 914.64	198°33'58"	4.15
3717	455 736.63	1 320 913.32	190°23'45"	33.80
3718	455 703.38	1 320 907.22	153°46'35"	4.50
3719	455 699.34	1 320 909.21	193°29'31"	17.36
3720	455 682.46	1 320 905.16	242°35'10"	3.02
3721	455 681.07	1 320 902.48	192°34'59"	21.80
3722	455 659.79	1 320 897.73	200°11'03"	4.87
3723	455 655.22	1 320 896.05	290°07'58"	15.37
3724	455 660.51	1 320 881.62	020°15'57"	1.39
3725	455 661.81	1 320 882.10	290°09'15"	4.01
3726	455 663.19	1 320 878.34	200°04'42"	1.54
3727	455 661.74	1 320 877.81	276°40'15"	1.72
3728	455 661.94	1 320 876.10	015°15'18"	2.51
3729	455 664.36	1 320 876.76	285°13'03"	4.00
3730	455 665.41	1 320 872.90	195°09'28"	3.10
3731	455 662.42	1 320 872.09	276°54'08"	1.91
3732	455 662.65	1 320 870.19	285°38'47"	5.27
3733	455 664.07	1 320 865.12	015°38'14"	4.34
3734	455 668.25	1 320 866.29	285°34'13"	3.99
3735	455 669.32	1 320 862.45	195°40'22"	4.33
3736	455 665.15	1 320 861.28	285°28'26"	1.84
3737	455 665.64	1 320 859.51	015°47'28"	4.59
3738	455 670.06	1 320 860.76	285°48'28"	4.00
3739	455 671.15	1 320 856.91	195°45'26"	4.60
3740	455 666.72	1 320 855.66	285°38'43"	114.88
3741	455 697.70	1 320 745.04	358°50'12"	5.91
3742	455 703.61	1 320 744.92	290°22'54"	5.77
3743	455 705.62	1 320 739.51	020°27'17"	17.86
3744	455 722.35	1 320 745.75	019°03'44"	34.66
3745	455 755.11	1 320 757.07	001°07'56"	2.53
3627	455 757.64	1 320 757.12		
3746	455 747.26	1 320 470.70	096°47'11"	20.14
3747	455 744.88	1 320 490.70	105°05'20"	13.60

Проект планировки территории линейного объекта: «Внутрипоселковый газопровод в северо-западной части г. Инза по ул.Садовая, пер. Садовый, ул. Луговая, пер. Железнодорожный, пер. Лермонтова, пер. Пролетарский, пер. Луговой, пер. Водоёмный, ул. Хуртина, ул. Зелёная, пер. Речной, пер.Ипподромный, пер. Лермонтова, ул. Карабанова, ул. Гаврилкова, ул. Подгорная, пер. Подгорный, пер. Зелёный, пер. Набережный, ул.Ю.Смирнова, ул. Набережная, пер. Водоёмный, пер. Революции, ул. Революции, ул. Дачная, ул. Ягодная, ул. Западная, ул. Рузаевская»

Лист

126

3748	455 741.34	1 320 503.83	105°04'59"	2.92
3749	455 740.58	1 320 506.65	095°36'51"	5.32
3750	455 740.06	1 320 511.94	115°12'50"	43.43
3751	455 721.56	1 320 551.23	073°21'40"	2.72
3752	455 722.34	1 320 553.84	204°52'21"	5.75
3753	455 717.12	1 320 551.42	312°09'57"	0.72
3754	455 717.60	1 320 550.89	295°29'51"	2.88
3755	455 718.84	1 320 548.29	005°46'15"	1.89
3756	455 720.72	1 320 548.48	291°24'36"	29.37
3757	455 731.44	1 320 521.14	287°50'44"	11.68
3758	455 735.02	1 320 510.02	205°15'47"	1.97
3759	455 733.24	1 320 509.18	287°43'28"	18.36
3760	455 738.83	1 320 491.69	281°27'32"	6.80
3761	455 740.18	1 320 485.03	270°48'50"	3.52
3762	455 740.23	1 320 481.51	274°52'19"	14.48
3763	455 741.46	1 320 467.08	031°58'11"	6.84
3746	455 747.26	1 320 470.70		
3764	455 751.68	1 320 473.47	093°26'36"	30.64
3765	455 749.84	1 320 504.05	195°04'42"	4.27
3766	455 745.72	1 320 502.94	285°03'54"	11.89
3767	455 748.81	1 320 491.46	276°47'02"	18.54
3768	455 751.00	1 320 473.05	031°42'05"	0.80
3764	455 751.68	1 320 473.47		
3769	455 841.84	1 319 536.15	084°43'24"	3.15
3770	455 842.13	1 319 539.29	174°59'13"	1.72
3771	455 840.42	1 319 539.44	084°51'26"	4.02
3772	455 840.78	1 319 543.44	355°00'57"	1.73
3773	455 842.50	1 319 543.29	084°57'27"	2.05
3774	455 842.68	1 319 545.33	174°34'23"	2.01
3775	455 840.68	1 319 545.52	084°41'20"	4.00
3776	455 841.05	1 319 549.50	354°34'23"	2.01
3777	455 843.05	1 319 549.31	084°48'59"	9.52
3778	455 843.91	1 319 558.79	173°29'40"	2.29
3779	455 841.63	1 319 559.05	087°49'58"	14.28
3780	455 842.17	1 319 573.32	177°47'32"	4.15
3781	455 838.02	1 319 573.48	087°51'09"	4.00
3782	455 838.17	1 319 577.48	357°47'51"	4.16
3783	455 842.33	1 319 577.32	087°50'51"	14.91
3784	455 842.89	1 319 592.22	177°34'50"	0.71
3785	455 842.18	1 319 592.25	087°50'30"	3.98
3786	455 842.33	1 319 596.23	357°36'51"	0.72
3787	455 843.05	1 319 596.20	087°49'14"	26.56
3788	455 844.06	1 319 622.74	083°41'29"	2.00
3789	455 844.28	1 319 624.73	174°17'22"	0.30

3790	455 843.98	1 319 624.76	083°32'57"	4.01
3791	455 844.43	1 319 628.74	354°17'22"	0.30
3792	455 844.73	1 319 628.71	083°30'07"	12.02
3793	455 846.09	1 319 640.65	086°44'00"	12.46
3794	455 846.80	1 319 653.09	177°39'46"	0.49
3795	455 846.31	1 319 653.11	086°42'03"	4.00
3796	455 846.54	1 319 657.10	356°29'47"	0.49
3797	455 847.03	1 319 657.07	086°48'41"	3.60
3798	455 847.23	1 319 660.66	356°38'38"	3.25
3799	455 850.47	1 319 660.47	086°34'57"	9.90
3800	455 851.06	1 319 670.35	090°43'14"	3.18
3801	455 851.02	1 319 673.53	180°51'53"	2.65
3802	455 848.37	1 319 673.49	088°08'35"	4.01
3803	455 848.50	1 319 677.50	000°41'55"	2.46
3804	455 850.96	1 319 677.53	091°03'39"	0.54
3805	455 850.95	1 319 678.07	177°05'53"	2.17
3806	455 848.78	1 319 678.18	085°42'00"	4.00
3807	455 849.08	1 319 682.17	357°21'27"	1.95
3808	455 851.03	1 319 682.08	084°53'22"	2.47
3809	455 851.25	1 319 684.54	174°30'28"	0.52
3810	455 850.73	1 319 684.59	084°24'12"	4.00
3811	455 851.12	1 319 688.57	353°55'39"	0.47
3812	455 851.59	1 319 688.52	085°00'05"	11.13
3813	455 852.56	1 319 699.61	176°10'26"	3.15
3814	455 849.42	1 319 699.82	086°07'09"	3.99
3815	455 849.69	1 319 703.80	356°05'29"	3.23
3816	455 852.91	1 319 703.58	085°00'36"	6.09
3817	455 853.44	1 319 709.65	091°45'00"	17.03
3818	455 852.92	1 319 726.67	083°13'14"	27.36
3819	455 856.15	1 319 753.84	172°20'00"	0.52
3820	455 855.63	1 319 753.91	082°48'14"	3.99
3821	455 856.13	1 319 757.87	351°52'12"	0.49
3822	455 856.62	1 319 757.80	083°31'01"	1.77
3823	455 856.82	1 319 759.56	173°17'25"	0.51
3824	455 856.31	1 319 759.62	082°41'52"	4.01
3825	455 856.82	1 319 763.60	352°52'30"	0.48
3826	455 857.30	1 319 763.54	083°17'42"	6.77
3827	455 858.09	1 319 770.26	177°40'59"	1.73
3828	455 856.36	1 319 770.33	087°33'59"	4.00
3829	455 856.53	1 319 774.33	357°36'51"	1.68
3830	455 858.21	1 319 774.26	088°24'13"	36.25
3831	455 859.22	1 319 810.50	089°25'02"	74.71
3832	455 859.98	1 319 885.21	087°54'50"	8.52
3833	455 860.29	1 319 893.72	178°00'08"	1.72
3834	455 858.57	1 319 893.78	087°51'09"	4.00
3835	455 858.72	1 319 897.78	357°59'26"	1.71

Проект планировки территории линейного объекта: «Внутрипоселковый газопровод в северо-западной части г. Инза по ул.Садовая, пер. Садовый, ул. Луговая, пер. Железнодорожный, пер. Лермонтова, пер. Пролетарский, пер. Луговой, пер. Водоёмный, ул. Хуртина, ул. Зелёная, пер. Речной, пер.Ипподромный, пер. Лермонтова, ул. Карабанова, ул. Гаврилкова, ул. Подгорная, пер. Подгорный, пер. Зелёный, пер. Набережный, ул.Ю.Смирнова, ул. Набережная, пер. Водоёмный, пер. Революции, ул. Революции, ул. Дачная, ул. Ягодная, ул. Западная, ул. Рузаевская»

Лист

128

3836	455 860.43	1 319 897.72	087°56'38"	24.81
3837	455 861.32	1 319 922.51	180°09'38"	3.57
3838	455 857.75	1 319 922.50	090°08'36"	4.00
3839	455 857.74	1 319 926.50	000°09'13"	3.73
3840	455 861.47	1 319 926.51	087°55'38"	7.46
3841	455 861.74	1 319 933.97	090°00'00"	8.31
3842	455 861.74	1 319 942.28	086°51'07"	2.00
3843	455 861.85	1 319 944.28	180°00'00"	1.08
3844	455 860.77	1 319 944.28	090°25'47"	4.00
3845	455 860.74	1 319 948.28	000°26'03"	1.32
3846	455 862.06	1 319 948.29	087°02'05"	4.45
3847	455 862.29	1 319 952.73	091°56'19"	3.25
3848	455 862.18	1 319 955.98	180°23'04"	1.49
3849	455 860.69	1 319 955.97	090°08'36"	4.00
3850	455 860.68	1 319 959.97	000°25'17"	1.36
3851	455 862.04	1 319 959.98	091°51'56"	8.29
3852	455 861.77	1 319 968.27	089°57'28"	27.17
3853	455 861.79	1 319 995.44	179°31'55"	6.12
3854	455 855.67	1 319 995.49	196°17'28"	25.95
3855	455 830.76	1 319 988.21	260°24'52"	8.41
3856	455 829.36	1 319 979.92	205°30'50"	0.49
3857	455 828.92	1 319 979.71	188°02'57"	4.00
3858	455 824.96	1 319 979.15	097°35'41"	0.15
3859	455 824.94	1 319 979.30	188°01'50"	15.46
3860	455 809.63	1 319 977.14	207°14'47"	19.18
3861	455 792.58	1 319 968.36	212°11'39"	12.54
3862	455 781.97	1 319 961.68	268°56'03"	4.30
3863	455 781.89	1 319 957.38	270°00'00"	0.04
3864	455 781.89	1 319 957.34	268°50'57"	24.39
3865	455 781.40	1 319 932.95	270°00'00"	0.05
3866	455 781.40	1 319 932.90	268°52'50"	17.91
3867	455 781.05	1 319 914.99	358°01'30"	0.29
3868	455 781.34	1 319 914.98	268°42'40"	4.00
3869	455 781.25	1 319 910.98	177°57'17"	0.28
3870	455 780.97	1 319 910.99	268°51'43"	15.10
3871	455 780.67	1 319 895.89	179°32'06"	4.93
3872	455 775.74	1 319 895.93	230°11'40"	1.33
3873	455 774.89	1 319 894.91	319°50'38"	0.42
3874	455 775.21	1 319 894.64	352°18'20"	17.85
3875	455 792.90	1 319 892.25	352°15'53"	8.62
3876	455 801.44	1 319 891.09	338°18'08"	2.06
3877	455 803.35	1 319 890.33	338°11'55"	1.35
3878	455 804.60	1 319 889.83	081°15'14"	0.26
3879	455 804.64	1 319 890.09	352°31'09"	3.99
3880	455 808.60	1 319 889.57	262°07'01"	0.66
3881	455 808.51	1 319 888.92	354°22'06"	7.23

Проект планировки территории линейного объекта: «Внутрипоселковый газопровод в северо-западной части г. Инза по ул.Садовая, пер. Садовый, ул. Луговая, пер. Железнодорожный, пер. Лермонтова, пер. Пролетарский, пер. Луговой, пер. Водоёмный, ул. Хуртина, ул. Зелёная, пер. Речной, пер.Ипподромный, пер. Лермонтова, ул. Карабанова, ул. Гаврилкова, ул. Подгорная, пер. Подгорный, пер. Зелёный, пер. Набережный, ул.Ю.Смирнова, ул. Набережная, пер. Водоёмный, пер. Революции, ул. Революции, ул. Дачная, ул. Ягодная, ул. Западная, ул. Рузаевская»

Лист

129

3882	455 815.71	1 319 888.21	354°05'06"	2.23
3883	455 817.93	1 319 887.98	084°17'22"	0.20
3884	455 817.95	1 319 888.18	090°00'00"	0.03
3885	455 817.95	1 319 888.21	083°15'16"	0.94
3886	455 818.06	1 319 889.14	354°28'21"	0.31
3887	455 818.37	1 319 889.11	000°00'00"	0.02
3888	455 818.39	1 319 889.11	355°03'26"	10.10
3889	455 828.45	1 319 888.24	355°44'28"	0.94
3890	455 829.39	1 319 888.17	265°46'26"	2.04
3891	455 829.24	1 319 886.14	353°54'15"	1.04
3892	455 830.27	1 319 886.03	263°44'45"	2.94
3893	455 829.95	1 319 883.11	173°32'57"	4.01
3894	455 825.97	1 319 883.56	083°31'01"	0.89
3895	455 826.07	1 319 884.44	175°02'09"	4.51
3896	455 821.58	1 319 884.83	263°24'00"	1.22
3897	455 821.44	1 319 883.62	174°11'36"	4.15
3898	455 817.31	1 319 884.04	263°59'28"	1.72
3899	455 817.13	1 319 882.33	174°15'39"	4.00
3900	455 813.15	1 319 882.73	083°57'21"	1.71
3901	455 813.33	1 319 884.43	174°15'58"	7.31
3902	455 806.06	1 319 885.16	174°12'26"	0.69
3903	455 805.37	1 319 885.23	158°03'41"	1.55
3904	455 803.93	1 319 885.81	254°09'25"	0.77
3905	455 803.72	1 319 885.07	164°09'11"	3.99
3906	455 799.88	1 319 886.16	074°20'16"	1.11
3907	455 800.18	1 319 887.23	172°13'02"	5.83
3908	455 794.40	1 319 888.02	262°52'30"	0.08
3909	455 794.39	1 319 887.94	173°32'57"	4.01
3910	455 790.41	1 319 888.39	083°17'25"	0.17
3911	455 790.43	1 319 888.56	172°17'00"	17.05
3912	455 773.53	1 319 890.85	140°11'40"	1.56
3913	455 772.33	1 319 891.85	230°08'41"	5.91
3914	455 768.54	1 319 887.31	270°00'00"	0.05
3915	455 768.54	1 319 887.26	000°05'29"	6.27
3916	455 774.81	1 319 887.27	353°57'37"	7.79
3917	455 782.56	1 319 886.45	263°58'34"	4.00
3918	455 782.14	1 319 882.47	173°56'37"	7.58
3919	455 774.60	1 319 883.27	180°05'40"	6.06
3920	455 768.54	1 319 883.26	270°04'24"	7.80
3921	455 768.55	1 319 875.46	282°46'32"	7.05
3922	455 770.11	1 319 868.58	012°44'08"	9.62
3923	455 779.49	1 319 870.70	282°42'55"	4.00
3924	455 780.37	1 319 866.80	192°44'14"	9.84
3925	455 770.77	1 319 864.63	266°57'38"	1.13
3926	455 770.71	1 319 863.50	356°03'57"	8.89
3927	455 779.58	1 319 862.89	266°08'18"	4.01

Проект планировки территории линейного объекта: «Внутрипоселковый газопровод в северо-западной части г. Инза по ул.Садовая, пер. Садовый, ул. Луговая, пер. Железнодорожный, пер. Лермонтова, пер. Пролетарский, пер. Луговой, пер. Водоёмный, ул. Хуртина, ул. Зелёная, пер. Речной, пер.Ипподромный, пер. Лермонтова, ул. Карабанова, ул. Гаврилкова, ул. Подгорная, пер. Подгорный, пер. Зелёный, пер. Набережный, ул.Ю.Смирнова, ул. Набережная, пер. Водоёмный, пер. Революции, ул. Революции, ул. Дачная, ул. Ягодная, ул. Западная, ул. Рузаевская»

Лист

130

3928	455 779.31	1 319 858.89	176°06'14"	8.83
3929	455 770.50	1 319 859.49	267°07'11"	1.59
3930	455 770.42	1 319 857.90	267°27'11"	29.03
3931	455 769.13	1 319 828.90	265°10'34"	18.19
3932	455 767.60	1 319 810.77	351°33'28"	4.16
3933	455 771.71	1 319 810.16	261°38'48"	3.99
3934	455 771.13	1 319 806.21	171°35'37"	4.10
3935	455 767.07	1 319 806.81	261°36'05"	14.79
3936	455 764.91	1 319 792.18	271°58'30"	4.35
3937	455 765.06	1 319 787.83	002°06'00"	3.00
3938	455 768.06	1 319 787.94	272°00'16"	4.00
3939	455 768.20	1 319 783.94	182°03'32"	3.06
3940	455 765.14	1 319 783.83	253°19'09"	11.98
3941	455 761.70	1 319 772.35	260°47'05"	14.49
3942	455 759.38	1 319 758.05	350°50'16"	4.40
3943	455 763.72	1 319 757.35	257°56'06"	4.02
3944	455 762.88	1 319 753.42	170°49'44"	4.20
3945	455 758.73	1 319 754.09	260°54'35"	2.78
3946	455 758.29	1 319 751.34	350°42'33"	4.40
3947	455 762.63	1 319 750.63	260°46'25"	3.99
3948	455 761.99	1 319 746.69	170°42'33"	4.40
3949	455 757.65	1 319 747.40	260°44'01"	9.13
3950	455 756.18	1 319 738.39	259°02'45"	0.95
3951	455 756.00	1 319 737.46	348°43'11"	3.78
3952	455 759.71	1 319 736.72	258°44'47"	4.00
3953	455 758.93	1 319 732.80	168°52'06"	3.78
3954	455 755.22	1 319 733.53	258°47'28"	20.01
3955	455 751.33	1 319 713.90	262°18'14"	1.87
3956	455 751.08	1 319 712.05	352°25'21"	4.40
3957	455 755.44	1 319 711.47	262°22'37"	4.00
3958	455 754.91	1 319 707.51	172°24'19"	4.39
3959	455 750.56	1 319 708.09	262°24'30"	12.19
3960	455 748.95	1 319 696.01	352°28'57"	3.44
3961	455 752.36	1 319 695.56	262°33'23"	4.01
3962	455 751.84	1 319 691.58	172°30'15"	3.45
3963	455 748.42	1 319 692.03	262°27'30"	11.43
3964	455 746.92	1 319 680.70	350°58'01"	3.95
3965	455 750.82	1 319 680.08	260°54'35"	1.01
3966	455 750.66	1 319 679.08	351°01'39"	0.19
3967	455 750.85	1 319 679.05	260°54'55"	3.99
3968	455 750.22	1 319 675.11	171°01'39"	0.19
3969	455 750.03	1 319 675.14	260°53'25"	3.47
3970	455 749.48	1 319 671.71	348°41'24"	0.15
3971	455 749.63	1 319 671.68	260°54'55"	3.99
3972	455 749.00	1 319 667.74	169°22'49"	0.16
3973	455 748.84	1 319 667.77	260°54'47"	6.52

Проект планировки территории линейного объекта: «Внутрипоселковый газопровод в северо-западной части г. Инза по ул.Садовая, пер. Садовый, ул. Луговая, пер. Железнодорожный, пер. Лермонтова, пер. Пролетарский, пер. Луговой, пер. Водоёмный, ул. Хуртина, ул. Зелёная, пер. Речной, пер.Ипподромный, пер. Лермонтова, ул. Карабанова, ул. Гаврилкова, ул. Подгорная, пер. Подгорный, пер. Зелёный, пер. Набережный, ул.Ю.Смирнова, ул. Набережная, пер. Водоёмный, пер. Революции, ул. Революции, ул. Дачная, ул. Ягодная, ул. Западная, ул. Рузаевская»

Лист

131

3974	455 747.81	1 319 661.33	348°41'24"	0.15
3975	455 747.96	1 319 661.30	260°54'55"	3.99
3976	455 747.33	1 319 657.36	168°41'24"	0.15
3977	455 747.18	1 319 657.39	260°26'45"	1.02
3978	455 747.01	1 319 656.38	170°53'47"	3.41
3979	455 743.64	1 319 656.92	260°32'16"	3.16
3980	455 743.12	1 319 653.80	344°50'33"	20.58
3981	455 762.98	1 319 648.42	254°46'57"	4.00
3982	455 761.93	1 319 644.56	164°51'16"	20.17
3983	455 742.46	1 319 649.83	260°26'41"	5.06
3984	455 741.62	1 319 644.84	343°48'16"	2.83
3985	455 744.34	1 319 644.05	253°36'09"	4.00
3986	455 743.21	1 319 640.21	163°33'47"	2.72
3987	455 740.60	1 319 640.98	253°44'23"	12.75
3988	455 737.03	1 319 628.74	348°31'35"	4.12
3989	455 741.07	1 319 627.92	258°27'55"	4.00
3990	455 740.27	1 319 624.00	168°36'17"	3.95
3991	455 736.40	1 319 624.78	261°17'07"	4.16
3992	455 735.77	1 319 620.67	348°25'36"	3.84
3993	455 739.53	1 319 619.90	258°34'39"	3.99
3994	455 738.74	1 319 615.99	168°37'43"	3.65
3995	455 735.16	1 319 616.71	261°16'44"	20.84
3996	455 732.00	1 319 596.11	259°30'31"	0.55
3997	455 731.90	1 319 595.57	349°49'43"	3.45
3998	455 735.30	1 319 594.96	259°55'32"	4.00
3999	455 734.60	1 319 591.02	169°51'28"	3.46
4000	455 731.19	1 319 591.63	259°45'20"	15.29
4001	455 728.47	1 319 576.58	349°51'44"	4.60
4002	455 733.00	1 319 575.77	259°55'32"	4.00
4003	455 732.30	1 319 571.83	169°45'42"	4.61
4004	455 727.76	1 319 572.65	259°52'11"	3.52
4005	455 727.14	1 319 569.18	349°47'46"	4.57
4006	455 731.64	1 319 568.37	259°55'32"	4.00
4007	455 730.94	1 319 564.43	169°49'05"	4.58
4008	455 726.43	1 319 565.24	259°46'56"	6.48
4009	455 725.28	1 319 558.86	349°45'26"	4.95
4010	455 730.15	1 319 557.98	259°38'38"	4.01
4011	455 729.43	1 319 554.04	169°44'12"	4.94
4012	455 724.57	1 319 554.92	259°46'51"	5.97
4013	455 723.51	1 319 549.04	349°41'43"	11.18
4014	455 734.51	1 319 547.04	354°00'42"	40.45
4015	455 774.74	1 319 542.82	082°10'02"	1.91
4016	455 775.00	1 319 544.71	352°05'34"	4.00
4017	455 778.96	1 319 544.16	261°54'56"	1.78
4018	455 778.71	1 319 542.40	354°00'41"	35.46
4019	455 813.98	1 319 538.70	354°46'13"	27.98

Проект планировки территории линейного объекта: «Внутрипоселковый газопровод в северо-западной части г. Инза по ул.Садовая, пер. Садовый, ул. Луговая, пер. Железнодорожный, пер. Лермонтова, пер. Пролетарский, пер. Луговой, пер. Водоёмный, ул. Хуртина, ул. Зелёная, пер. Речной, пер.Ипподромный, пер. Лермонтова, ул. Карабанова, ул. Гаврилкова, ул. Подгорная, пер. Подгорный, пер. Зелёный, пер. Набережный, ул.Ю.Смирнова, ул. Набережная, пер. Водоёмный, пер. Революции, ул. Революции, ул. Дачная, ул. Ягодная, ул. Западная, ул. Рузаевская»

Лист

132

3769	455 841.84	1 319 536.15		
4020	455 811.42	1 319 270.27	070°52'21"	1.83
4021	455 812.02	1 319 272.00	080°50'16"	2.20
4022	455 812.37	1 319 274.17	169°41'43"	4.14
4023	455 808.30	1 319 274.91	079°47'05"	4.00
4024	455 809.01	1 319 278.85	349°37'55"	4.06
4025	455 813.00	1 319 278.12	080°54'05"	21.75
4026	455 816.44	1 319 299.60	170°28'22"	1.45
4027	455 815.01	1 319 299.84	080°29'26"	3.99
4028	455 815.67	1 319 303.78	350°16'21"	1.42
4029	455 817.07	1 319 303.54	080°51'30"	6.17
4030	455 818.05	1 319 309.63	170°32'16"	1.76
4031	455 816.31	1 319 309.92	080°32'16"	4.01
4032	455 816.97	1 319 313.88	350°42'03"	1.73
4033	455 818.68	1 319 313.60	080°52'17"	12.42
4034	455 820.65	1 319 325.86	171°04'25"	1.93
4035	455 818.74	1 319 326.16	081°20'29"	3.99
4036	455 819.34	1 319 330.10	351°12'34"	1.96
4037	455 821.28	1 319 329.80	080°54'48"	6.27
4038	455 822.27	1 319 335.99	171°04'49"	2.26
4039	455 820.04	1 319 336.34	081°06'06"	4.01
4040	455 820.66	1 319 340.30	351°07'10"	2.27
4041	455 822.90	1 319 339.95	080°51'35"	4.97
4042	455 823.69	1 319 344.86	171°16'18"	2.44
4043	455 821.28	1 319 345.23	081°20'29"	3.99
4044	455 821.88	1 319 349.17	351°08'53"	2.47
4045	455 824.32	1 319 348.79	080°53'46"	4.99
4046	455 825.11	1 319 353.72	084°44'42"	12.01
4047	455 826.21	1 319 365.68	174°48'55"	5.31
4048	455 820.92	1 319 366.16	084°41'20"	4.00
4049	455 821.29	1 319 370.14	354°41'53"	5.30
4050	455 826.57	1 319 369.65	084°43'44"	12.19
4051	455 827.69	1 319 381.79	174°53'26"	4.27
4052	455 823.44	1 319 382.17	084°49'54"	4.00
4053	455 823.80	1 319 386.15	354°49'03"	4.32
4054	455 828.10	1 319 385.76	084°12'03"	9.01
4055	455 829.01	1 319 394.72	082°24'43"	11.66
4056	455 830.55	1 319 406.28	172°26'37"	4.94
4057	455 825.65	1 319 406.93	082°22'37"	4.00
4058	455 826.18	1 319 410.89	352°26'37"	4.94
4059	455 831.08	1 319 410.24	082°25'31"	11.38
4060	455 832.58	1 319 421.52	172°31'29"	5.07
4061	455 827.55	1 319 422.18	168°26'46"	26.71
4062	455 801.38	1 319 427.53	078°53'27"	5.03
4063	455 802.35	1 319 432.47	348°36'21"	4.00

Проект планировки территории линейного объекта: «Внутрипоселковый газопровод в северо-западной части г. Инза по ул.Садовая, пер. Садовый, ул. Луговая, пер. Железнодорожный, пер. Лермонтова, пер. Пролетарский, пер. Луговой, пер. Водоёмный, ул. Хуртина, ул. Зелёная, пер. Речной, пер.Ипподромный, пер. Лермонтова, ул. Карабанова, ул. Гаврилкова, ул. Подгорная, пер. Подгорный, пер. Зелёный, пер. Набережный, ул.Ю.Смирнова, ул. Набережная, пер. Водоёмный, пер. Революции, ул. Революции, ул. Дачная, ул. Ягодная, ул. Западная, ул. Рузаевская»

Лист

133

4064	455 806.27	1 319 431.68	258°28'35"	1.05
4065	455 806.06	1 319 430.65	348°26'30"	22.61
4066	455 828.21	1 319 426.12	352°25'42"	4.93
4067	455 833.10	1 319 425.47	082°25'10"	13.42
4068	455 834.87	1 319 438.77	172°25'41"	3.34
4069	455 831.56	1 319 439.21	082°22'37"	4.00
4070	455 832.09	1 319 443.17	352°25'41"	3.34
4071	455 835.40	1 319 442.73	082°26'05"	9.04
4072	455 836.59	1 319 451.69	085°53'22"	6.56
4073	455 837.06	1 319 458.23	175°51'30"	8.03
4074	455 829.05	1 319 458.81	085°49'57"	3.99
4075	455 829.34	1 319 462.79	355°51'12"	8.02
4076	455 837.34	1 319 462.21	085°52'21"	4.86
4077	455 837.69	1 319 467.06	175°53'09"	5.71
4078	455 831.99	1 319 467.47	085°58'33"	3.99
4079	455 832.27	1 319 471.45	355°53'35"	5.72
4080	455 837.98	1 319 471.04	085°54'03"	24.20
4081	455 839.71	1 319 495.18	248°11'55"	0.05
4082	455 839.69	1 319 495.13	135°35'41"	2.04
4083	455 838.23	1 319 496.56	084°45'17"	3.06
4084	455 838.51	1 319 499.61	174°53'40"	2.92
4085	455 835.60	1 319 499.87	177°48'07"	4.95
4086	455 830.65	1 319 500.06	267°45'23"	15.58
4087	455 830.04	1 319 484.49	177°06'38"	22.22
4088	455 807.85	1 319 485.61	087°45'02"	6.11
4089	455 808.09	1 319 491.72	217°46'21"	7.36
4090	455 802.27	1 319 487.21	264°17'22"	1.11
4091	455 802.16	1 319 486.11	174°07'06"	4.00
4092	455 798.18	1 319 486.52	084°05'13"	2.81
4093	455 798.47	1 319 489.32	037°48'37"	12.43
4094	455 808.29	1 319 496.94	087°44'59"	9.68
4095	455 808.67	1 319 506.61	357°08'15"	9.61
4096	455 818.27	1 319 506.13	087°31'55"	1.16
4097	455 818.32	1 319 507.29	357°42'34"	4.00
4098	455 822.32	1 319 507.13	267°38'02"	1.21
4099	455 822.27	1 319 505.92	357°08'03"	8.60
4100	455 830.86	1 319 505.49	267°38'48"	0.73
4101	455 830.83	1 319 504.76	357°44'28"	5.07
4102	455 835.90	1 319 504.56	354°43'13"	3.04
4103	455 838.93	1 319 504.28	084°46'33"	28.01
4104	455 841.48	1 319 532.17	174°46'33"	28.01
4105	455 813.59	1 319 534.72	174°00'30"	80.09
4106	455 733.94	1 319 543.08	169°40'21"	11.32
4107	455 722.80	1 319 545.11	259°39'23"	3.95
4108	455 722.09	1 319 541.22	349°37'21"	4.94
4109	455 726.95	1 319 540.33	259°44'01"	3.98

Проект планировки территории линейного объекта: «Внутрипоселковый газопровод в северо-западной части г. Инза по ул.Садовая, пер. Садовый, ул. Луговая, пер. Железнодорожный, пер. Лермонтова, пер. Пролетарский, пер. Луговой, пер. Водоёмный, ул. Хуртина, ул. Зелёная, пер. Речной, пер.Ипподромный, пер. Лермонтова, ул. Карабанова, ул. Гаврилкова, ул. Подгорная, пер. Подгорный, пер. Зелёный, пер. Набережный, ул.Ю.Смирнова, ул. Набережная, пер. Водоёмный, пер. Революции, ул. Революции, ул. Дачная, ул. Ягодная, ул. Западная, ул. Рузаевская»

Лист

134

4110	455 726.24	1 319 536.41	169°36'06"	4.93
4111	455 721.39	1 319 537.30	259°45'53"	18.40
4112	455 718.12	1 319 519.19	349°42'18"	5.20
4113	455 723.24	1 319 518.26	259°38'38"	4.01
4114	455 722.52	1 319 514.32	169°41'07"	5.19
4115	455 717.41	1 319 515.25	262°52'30"	0.08
4116	455 717.40	1 319 515.17	275°25'57"	3.49
4117	455 717.73	1 319 511.70	260°30'28"	9.46
4118	455 716.17	1 319 502.37	350°32'16"	4.26
4119	455 720.37	1 319 501.67	352°46'13"	7.47
4120	455 727.78	1 319 500.73	090°00'00"	0.04
4121	455 727.78	1 319 500.77	352°22'37"	4.00
4122	455 731.74	1 319 500.24	270°00'00"	0.01
4123	455 731.74	1 319 500.23	352°46'07"	13.35
4124	455 744.98	1 319 498.55	350°12'59"	17.89
4125	455 762.61	1 319 495.51	347°21'35"	8.36
4126	455 770.77	1 319 493.68	077°03'13"	0.89
4127	455 770.97	1 319 494.55	347°00'19"	4.00
4128	455 774.87	1 319 493.65	255°57'50"	0.12
4129	455 774.84	1 319 493.53	346°03'39"	2.86
4130	455 777.62	1 319 492.84	257°11'45"	0.68
4131	455 777.47	1 319 492.18	347°35'33"	0.51
4132	455 777.97	1 319 492.07	257°23'09"	8.01
4133	455 776.22	1 319 484.25	167°20'51"	4.02
4134	455 772.30	1 319 485.13	077°25'28"	4.00
4135	455 773.17	1 319 489.03	167°17'20"	1.36
4136	455 771.84	1 319 489.33	167°23'11"	10.26
4137	455 761.83	1 319 491.57	170°14'42"	17.71
4138	455 744.38	1 319 494.57	172°46'21"	15.26
4139	455 729.24	1 319 496.49	172°45'47"	9.53
4140	455 719.79	1 319 497.69	170°28'22"	4.35
4141	455 715.50	1 319 498.41	260°31'10"	5.16
4142	455 714.65	1 319 493.32	350°30'28"	3.15
4143	455 717.76	1 319 492.80	260°20'57"	4.00
4144	455 717.09	1 319 488.86	170°30'28"	3.15
4145	455 713.98	1 319 489.38	260°29'39"	10.84
4146	455 712.19	1 319 478.69	350°28'40"	3.14
4147	455 715.29	1 319 478.17	260°20'57"	4.00
4148	455 714.62	1 319 474.23	170°26'51"	3.13
4149	455 711.53	1 319 474.75	260°24'45"	8.29
4150	455 710.15	1 319 466.58	350°25'21"	4.09
4151	455 714.18	1 319 465.90	261°21'46"	4.00
4152	455 713.58	1 319 461.95	170°25'27"	4.15
4153	455 709.49	1 319 462.64	260°27'25"	16.35
4154	455 706.78	1 319 446.52	350°24'15"	2.82
4155	455 709.56	1 319 446.05	260°23'49"	4.02

4156	455 708.89	1 319 442.09	170°22'12"	2.81
4157	455 706.12	1 319 442.56	260°27'03"	3.26
4158	455 705.58	1 319 439.35	183°05'19"	2.78
4159	455 702.80	1 319 439.20	260°59'43"	1.85
4160	455 702.51	1 319 437.37	351°06'12"	5.50
4161	455 707.94	1 319 436.52	261°15'53"	4.02
4162	455 707.33	1 319 432.55	171°01'00"	5.51
4163	455 701.89	1 319 433.41	261°06'38"	14.30
4164	455 699.68	1 319 419.28	351°07'42"	11.80
4165	455 711.34	1 319 417.46	261°14'35"	4.01
4166	455 710.73	1 319 413.50	171°08'09"	11.81
4167	455 699.06	1 319 415.32	261°08'18"	10.19
4168	455 697.49	1 319 405.25	351°09'43"	6.64
4169	455 704.05	1 319 404.23	333°03'32"	5.45
4170	455 708.91	1 319 401.76	342°46'13"	46.76
4171	455 753.57	1 319 387.91	072°58'46"	0.51
4172	455 753.72	1 319 388.40	342°41'50"	4.00
4173	455 757.54	1 319 387.21	252°38'46"	0.50
4174	455 757.39	1 319 386.73	342°43'46"	7.78
4175	455 764.82	1 319 384.42	253°10'32"	8.33
4176	455 762.41	1 319 376.45	162°50'03"	4.00
4177	455 758.59	1 319 377.63	072°46'49"	4.32
4178	455 759.87	1 319 381.76	162°47'34"	10.48
4179	455 749.86	1 319 384.86	253°27'48"	5.06
4180	455 748.42	1 319 380.01	164°57'29"	4.01
4181	455 744.55	1 319 381.05	073°30'40"	5.21
4182	455 746.03	1 319 386.05	162°45'24"	40.45
4183	455 707.40	1 319 398.04	153°11'09"	5.14
4184	455 702.81	1 319 400.36	171°06'06"	6.01
4185	455 696.87	1 319 401.29	261°04'58"	18.84
4186	455 693.95	1 319 382.68	350°29'21"	1.94
4187	455 695.86	1 319 382.36	259°37'06"	4.00
4188	455 695.14	1 319 378.43	170°32'16"	1.82
4189	455 693.34	1 319 378.73	261°01'39"	5.19
4190	455 692.53	1 319 373.60	260°23'27"	10.90
4191	455 690.71	1 319 362.85	350°42'59"	2.11
4192	455 692.79	1 319 362.51	261°57'03"	4.00
4193	455 692.23	1 319 358.55	170°37'23"	2.21
4194	455 690.05	1 319 358.91	260°22'05"	7.77
4195	455 688.75	1 319 351.25	346°01'04"	2.57
4196	455 691.24	1 319 350.63	262°24'19"	0.30
4197	455 691.20	1 319 350.33	351°52'12"	0.42
4198	455 691.62	1 319 350.27	260°30'32"	9.82
4199	455 690.00	1 319 340.58	350°32'16"	3.10
4200	455 693.06	1 319 340.07	260°37'55"	3.99
4201	455 692.41	1 319 336.13	170°34'05"	3.11

4202	455 689.34	1 319 336.64	260°32'59"	15.71
4203	455 686.76	1 319 321.14	263°53'04"	1.41
4204	455 686.61	1 319 319.74	353°45'36"	9.48
4205	455 696.03	1 319 318.71	350°37'26"	12.03
4206	455 707.90	1 319 316.75	352°02'04"	11.33
4207	455 719.12	1 319 315.18	348°49'02"	13.25
4208	455 732.12	1 319 312.61	354°43'13"	3.04
4209	455 735.15	1 319 312.33	084°33'35"	0.21
4210	455 735.17	1 319 312.54	356°32'57"	3.99
4211	455 739.15	1 319 312.30	266°38'01"	0.34
4212	455 739.13	1 319 311.96	354°38'39"	3.86
4213	455 742.97	1 319 311.60	264°42'07"	4.01
4214	455 742.60	1 319 307.61	174°40'46"	11.11
4215	455 731.54	1 319 308.64	168°48'29"	13.34
4216	455 718.45	1 319 311.23	172°02'33"	11.27
4217	455 707.29	1 319 312.79	170°37'27"	11.97
4218	455 695.48	1 319 314.74	173°44'51"	9.37
4219	455 686.17	1 319 315.76	263°47'14"	7.95
4220	455 685.31	1 319 307.86	353°55'56"	2.55
4221	455 687.85	1 319 307.59	263°41'29"	4.00
4222	455 687.41	1 319 303.61	173°55'56"	2.55
4223	455 684.87	1 319 303.88	263°44'29"	13.94
4224	455 683.35	1 319 290.02	243°26'06"	0.83
4225	455 682.98	1 319 289.28	333°14'37"	10.71
4226	455 692.54	1 319 284.46	352°33'58"	29.68
4227	455 721.97	1 319 280.62	351°28'59"	12.36
4228	455 734.19	1 319 278.79	081°40'28"	1.66
4229	455 734.43	1 319 280.43	351°40'03"	4.00
4230	455 738.39	1 319 279.85	261°46'24"	1.68
4231	455 738.15	1 319 278.19	351°30'05"	6.16
4232	455 744.24	1 319 277.28	080°01'41"	1.85
4233	455 744.56	1 319 279.10	350°04'00"	4.00
4234	455 748.50	1 319 278.41	260°06'22"	1.75
4235	455 748.20	1 319 276.69	351°21'16"	3.46
4236	455 751.62	1 319 276.17	353°34'07"	53.39
4237	455 804.67	1 319 270.19	329°23'11"	1.96
4238	455 806.36	1 319 269.19	048°47'43"	2.88
4239	455 808.26	1 319 271.36	340°58'08"	3.34
4020	455 811.42	1 319 270.27		
4240	455 829.28	1 319 355.47	061°08'40"	4.48
4241	455 831.44	1 319 359.39	086°08'13"	47.35
4242	455 834.63	1 319 406.63	262°24'30"	12.49
4243	455 832.98	1 319 394.25	264°09'03"	12.76
4244	455 831.68	1 319 381.56	264°44'39"	26.20
4240	455 829.28	1 319 355.47		

4245	455 834.70	1 319 407.18	070°18'48"	11.73
4246	455 838.65	1 319 418.22	083°59'09"	34.36
4247	455 842.25	1 319 452.39	097°06'28"	8.24
4248	455 841.23	1 319 460.57	265°52'30"	9.31
4249	455 840.56	1 319 451.28	262°25'51"	44.49
4245	455 834.70	1 319 407.18		
4250	455 841.55	1 319 465.06	085°52'26"	29.19
4251	455 843.65	1 319 494.17	065°26'24"	2.05
4252	455 844.50	1 319 496.03	135°49'21"	2.96
4253	455 842.38	1 319 498.09	084°40'27"	1.19
4254	455 842.49	1 319 499.27	355°10'45"	3.33
4255	455 845.81	1 319 498.99	265°21'20"	27.91
4256	455 843.55	1 319 471.17	251°52'30"	6.43
4250	455 841.55	1 319 465.06		
4257	455 846.87	1 319 502.91	174°59'58"	4.02
4258	455 842.87	1 319 503.26	084°48'40"	9.51
4259	455 843.73	1 319 512.73	328°22'01"	4.40
4260	455 847.48	1 319 510.42	265°21'23"	7.53
4257	455 846.87	1 319 502.91		
4261	455 832.01	1 318 839.10	083°06'22"	8.00
4262	455 832.97	1 318 847.04	172°52'30"	1.61
4263	455 831.37	1 318 847.24	082°56'46"	3.99
4264	455 831.86	1 318 851.20	352°52'30"	1.61
4265	455 833.46	1 318 851.00	083°03'30"	26.73
4266	455 836.69	1 318 877.53	172°59'55"	1.15
4267	455 835.55	1 318 877.67	082°58'53"	4.01
4268	455 836.04	1 318 881.65	352°59'55"	1.15
4269	455 837.18	1 318 881.51	083°06'09"	3.75
4270	455 837.63	1 318 885.23	352°32'00"	5.62
4271	455 843.20	1 318 884.50	079°48'16"	9.38
4272	455 844.86	1 318 893.73	170°20'19"	7.57
4273	455 837.40	1 318 895.00	080°23'49"	4.02
4274	455 838.07	1 318 898.96	350°23'21"	7.61
4275	455 845.57	1 318 897.69	079°48'33"	9.44
4276	455 847.24	1 318 906.98	094°14'11"	3.25
4277	455 847.00	1 318 910.22	183°13'10"	8.01
4278	455 839.00	1 318 909.77	093°18'57"	3.98
4279	455 838.77	1 318 913.74	003°14'52"	7.94
4280	455 846.70	1 318 914.19	094°21'25"	1.05
4281	455 846.62	1 318 915.24	080°51'39"	28.27
4282	455 851.11	1 318 943.15	171°28'52"	7.09
4283	455 844.10	1 318 944.20	081°31'33"	4.00

4284	455 844.69	1 318 948.16	351°27'41"	7.14
4285	455 851.75	1 318 947.10	080°50'59"	25.97
4286	455 855.88	1 318 972.74	170°52'16"	7.63
4287	455 848.35	1 318 973.95	080°49'10"	4.01
4288	455 848.99	1 318 977.91	350°51'33"	7.62
4289	455 856.51	1 318 976.70	080°48'07"	3.57
4290	455 857.08	1 318 980.22	087°27'59"	14.70
4291	455 857.73	1 318 994.91	177°29'30"	6.63
4292	455 851.11	1 318 995.20	087°25'24"	4.00
4293	455 851.29	1 318 999.20	357°29'16"	6.62
4294	455 857.90	1 318 998.91	087°28'31"	5.68
4295	455 858.15	1 319 004.58	177°30'08"	5.97
4296	455 852.19	1 319 004.84	087°33'59"	4.00
4297	455 852.36	1 319 008.84	357°30'23"	5.98
4298	455 858.33	1 319 008.58	087°29'24"	3.65
4299	455 858.49	1 319 012.23	177°27'11"	5.63
4300	455 852.87	1 319 012.48	087°33'15"	3.98
4301	455 853.04	1 319 016.46	357°27'27"	5.64
4302	455 858.67	1 319 016.21	087°30'24"	6.67
4303	455 858.96	1 319 022.87	081°28'09"	0.40
4304	455 859.02	1 319 023.27	171°14'13"	5.12
4305	455 853.96	1 319 024.05	081°11'57"	3.99
4306	455 854.57	1 319 027.99	351°14'13"	5.12
4307	455 859.63	1 319 027.21	081°26'34"	3.23
4308	455 860.11	1 319 030.40	177°43'21"	5.28
4309	455 854.83	1 319 030.61	087°42'34"	4.00
4310	455 854.99	1 319 034.61	357°46'11"	9.51
4311	455 864.49	1 319 034.24	268°51'29"	3.01
4312	455 864.43	1 319 031.23	351°06'15"	4.66
4313	455 869.03	1 319 030.51	080°56'48"	1.84
4314	455 869.32	1 319 032.33	061°45'26"	21.39
4315	455 879.44	1 319 051.17	353°59'28"	5.54
4316	455 884.95	1 319 050.59	084°07'06"	8.00
4317	455 885.77	1 319 058.55	084°38'02"	17.54
4318	455 887.41	1 319 076.01	256°56'53"	9.74
4319	455 885.21	1 319 066.52	177°27'49"	44.06
4320	455 841.19	1 319 068.47	140°19'56"	7.46
4321	455 835.45	1 319 073.23	169°03'58"	5.38
4322	455 830.17	1 319 074.25	201°55'09"	25.29
4323	455 806.71	1 319 064.81	291°56'12"	11.80
4324	455 811.12	1 319 053.86	201°57'38"	4.01
4325	455 807.40	1 319 052.36	111°55'07"	11.81
4326	455 802.99	1 319 063.32	201°55'06"	7.29
4327	455 796.23	1 319 060.60	196°23'59"	9.53
4328	455 787.09	1 319 057.91	286°20'00"	6.90
4329	455 789.03	1 319 051.29	196°23'51"	4.00

Проект планировки территории линейного объекта: «Внутрипоселковый газопровод в северо-западной части г. Инза по ул.Садовая, пер. Садовый, ул. Луговая, пер. Железнодорожный, пер. Лермонтова, пер. Пролетарский, пер. Луговой, пер. Водоёмный, ул. Хуртина, ул. Зелёная, пер. Речной, пер.Ипподромный, пер. Лермонтова, ул. Карабанова, ул. Гаврилкова, ул. Подгорная, пер. Подгорный, пер. Зелёный, пер. Набережный, ул.Ю.Смирнова, ул. Набережная, пер. Водоёмный, пер. Революции, ул. Революции, ул. Дачная, ул. Ягодная, ул. Западная, ул. Рузаевская»

Лист

139

4330	455 785.19	1 319 050.16	106°18'36"	6.91
4331	455 783.25	1 319 056.79	196°21'44"	9.44
4332	455 774.19	1 319 054.13	286°24'17"	4.28
4333	455 775.40	1 319 050.02	196°15'37"	4.00
4334	455 771.56	1 319 048.90	106°24'17"	4.28
4335	455 770.35	1 319 053.01	196°20'46"	3.73
4336	455 766.77	1 319 051.96	286°25'08"	5.48
4337	455 768.32	1 319 046.70	270°39'27"	30.50
4338	455 768.67	1 319 016.20	274°57'51"	9.01
4339	455 769.45	1 319 007.22	269°55'28"	22.79
4340	455 769.42	1 318 984.43	000°00'00"	1.53
4341	455 770.95	1 318 984.43	270°17'11"	4.00
4342	455 770.97	1 318 980.43	180°00'00"	1.55
4343	455 769.42	1 318 980.43	269°54'28"	6.21
4344	455 769.41	1 318 974.22	257°51'26"	14.17
4345	455 766.43	1 318 960.37	347°50'42"	5.32
4346	455 771.63	1 318 959.25	257°45'56"	4.01
4347	455 770.78	1 318 955.33	167°55'40"	5.31
4348	455 765.59	1 318 956.44	257°51'54"	30.78
4349	455 759.12	1 318 926.35	271°50'19"	10.29
4350	455 759.45	1 318 916.07	258°42'50"	9.45
4351	455 757.60	1 318 906.80	348°31'50"	2.11
4352	455 759.67	1 318 906.38	258°44'47"	4.00
4353	455 758.89	1 318 902.46	168°31'50"	2.11
4354	455 756.82	1 318 902.88	258°41'24"	2.09
4355	455 756.41	1 318 900.83	347°47'10"	3.36
4356	455 759.69	1 318 900.12	257°13'26"	6.29
4357	455 758.30	1 318 893.99	167°10'36"	4.01
4358	455 754.39	1 318 894.88	077°04'56"	2.24
4359	455 754.89	1 318 897.06	167°48'41"	1.28
4360	455 753.64	1 318 897.33	077°54'19"	0.29
4361	455 753.70	1 318 897.61	168°51'41"	1.97
4362	455 751.77	1 318 897.99	078°37'30"	1.72
4363	455 752.11	1 318 899.68	078°45'51"	6.06
4364	455 753.29	1 318 905.62	078°46'19"	10.99
4365	455 755.43	1 318 916.40	091°46'40"	10.31
4366	455 755.11	1 318 926.71	077°52'35"	29.00
4367	455 761.20	1 318 955.06	166°45'34"	0.35
4368	455 760.86	1 318 955.14	077°50'42"	3.99
4369	455 761.70	1 318 959.04	346°45'34"	0.35
4370	455 762.04	1 318 958.96	077°52'40"	16.05
4371	455 765.41	1 318 974.65	089°56'24"	9.53
4372	455 765.42	1 318 984.18	180°00'00"	0.20
4373	455 765.22	1 318 984.18	089°34'13"	4.00
4374	455 765.25	1 318 988.18	000°00'00"	0.18
4375	455 765.43	1 318 988.18	089°56'21"	18.87

Проект планировки территории линейного объекта: «Внутрипоселковый газопровод в северо-западной части г. Инза по ул.Садовая, пер. Садовый, ул. Луговая, пер. Железнодорожный, пер. Лермонтова, пер. Пролетарский, пер. Луговой, пер. Водоёмный, ул. Хуртина, ул. Зелёная, пер. Речной, пер.Ипподромный, пер. Лермонтова, ул. Карабанова, ул. Гаврилкова, ул. Подгорная, пер. Подгорный, пер. Зелёный, пер. Набережный, ул.Ю.Смирнова, ул. Набережная, пер. Водоёмный, пер. Революции, ул. Революции, ул. Дачная, ул. Ягодная, ул. Западная, ул. Рузаевская»

Лист

140

4376	455 765.45	1 319 007.05	094°58'51"	8.98
4377	455 764.67	1 319 016.00	090°39'58"	30.10
4378	455 764.32	1 319 046.10	106°22'35"	4.93
4379	455 762.93	1 319 050.83	196°23'22"	4.25
4380	455 758.85	1 319 049.63	286°22'15"	5.18
4381	455 760.31	1 319 044.66	196°23'51"	4.00
4382	455 756.47	1 319 043.53	106°20'23"	5.19
4383	455 755.01	1 319 048.51	196°28'03"	1.66
4384	455 753.42	1 319 048.04	189°42'50"	27.32
4385	455 726.49	1 319 043.43	217°32'59"	3.71
4386	455 723.55	1 319 041.17	189°05'06"	4.24
4387	455 719.36	1 319 040.50	278°23'08"	2.54
4388	455 719.73	1 319 037.99	188°28'27"	4.00
4389	455 715.77	1 319 037.40	098°36'56"	4.01
4390	455 715.17	1 319 041.36	181°42'46"	9.03
4391	455 706.14	1 319 041.09	198°46'25"	14.45
4392	455 692.46	1 319 036.44	213°06'22"	15.78
4393	455 679.24	1 319 027.82	302°00'19"	5.75
4394	455 682.29	1 319 022.94	214°18'44"	28.10
4395	455 659.08	1 319 007.10	303°27'27"	23.92
4396	455 672.27	1 318 987.14	275°42'38"	4.32
4397	455 672.70	1 318 982.84	296°55'40"	8.48
4398	455 676.54	1 318 975.28	026°51'52"	2.57
4399	455 678.83	1 318 976.44	297°00'46"	4.01
4400	455 680.65	1 318 972.87	206°57'44"	2.58
4401	455 678.35	1 318 971.70	296°53'54"	10.76
4402	455 683.22	1 318 962.10	300°49'25"	26.62
4403	455 696.86	1 318 939.24	030°55'44"	2.82
4404	455 699.28	1 318 940.69	300°44'32"	3.99
4405	455 701.32	1 318 937.26	210°51'32"	2.81
4406	455 698.91	1 318 935.82	300°49'12"	39.66
4407	455 719.23	1 318 901.76	029°47'36"	2.94
4408	455 721.78	1 318 903.22	299°38'18"	4.00
4409	455 723.76	1 318 899.74	209°47'41"	2.86
4410	455 721.28	1 318 898.32	300°51'32"	2.81
4411	455 722.72	1 318 895.91	030°55'34"	5.23
4412	455 727.21	1 318 898.60	296°54'37"	3.71
4413	455 728.89	1 318 895.29	298°18'03"	0.30
4414	455 729.03	1 318 895.03	211°08'20"	1.68
4415	455 727.59	1 318 894.16	300°22'20"	2.49
4416	455 728.85	1 318 892.01	210°24'18"	5.28
4417	455 724.30	1 318 889.34	120°31'47"	0.91
4418	455 723.84	1 318 890.12	211°03'44"	2.00
4419	455 722.13	1 318 889.09	120°57'50"	0.29
4420	455 721.98	1 318 889.34	210°49'42"	10.17
4421	455 713.25	1 318 884.13	300°13'58"	22.72

Проект планировки территории линейного объекта: «Внутрипоселковый газопровод в северо-западной части г. Инза по ул.Садовая, пер. Садовый, ул. Луговая, пер. Железнодорожный, пер. Лермонтова, пер. Пролетарский, пер. Луговой, пер. Водоёмный, ул. Хуртина, ул. Зелёная, пер. Речной, пер.Ипподромный, пер. Лермонтова, ул. Карабанова, ул. Гаврилкова, ул. Подгорная, пер. Подгорный, пер. Зелёный, пер. Набережный, ул.Ю.Смирнова, ул. Набережная, пер. Водоёмный, пер. Революции, ул. Революции, ул. Дачная, ул. Ягодная, ул. Западная, ул. Рузаевская»

Лист

141

4422	455 724.69	1 318 864.50	285°28'26"	15.85
4423	455 728.92	1 318 849.22	303°13'44"	17.23
4424	455 738.36	1 318 834.81	331°00'12"	7.69
4425	455 745.09	1 318 831.08	001°28'28"	7.77
4426	455 752.86	1 318 831.28	332°43'57"	2.55
4427	455 755.13	1 318 830.11	062°40'26"	3.70
4428	455 756.83	1 318 833.40	073°32'59"	11.69
4429	455 760.14	1 318 844.61	351°27'48"	24.12
4430	455 783.99	1 318 841.03	357°42'26"	20.00
4431	455 803.97	1 318 840.23	086°47'37"	3.58
4432	455 804.17	1 318 843.80	356°51'07"	4.01
4433	455 808.17	1 318 843.58	266°54'06"	3.52
4434	455 807.98	1 318 840.07	357°41'18"	24.05
4261	455 832.01	1 318 839.10		
4435	455 683.32	1 318 377.86	349°34'17"	6.63
4436	455 689.84	1 318 376.66	351°00'27"	9.02
4437	455 698.75	1 318 375.25	259°59'31"	0.35
4438	455 698.69	1 318 374.91	170°29'45"	11.26
4439	455 687.58	1 318 376.77	261°08'44"	8.06
4440	455 686.34	1 318 368.81	167°22'44"	4.71
4441	455 681.74	1 318 369.84	078°51'18"	8.17
4435	455 683.32	1 318 377.86		
4442	455 748.42	1 320 847.08	279°51'57"	0.93
4443	455 748.58	1 320 846.16	189°47'29"	4.29
4444	455 744.35	1 320 845.43	096°12'12"	0.93
4445	455 744.25	1 320 846.35	009°55'46"	4.23
4442	455 748.42	1 320 847.08		
4446	455 719.34	1 318 892.41	210°48'47"	9.78
4447	455 710.94	1 318 887.40	110°15'12"	5.98
4448	455 708.87	1 318 893.01	123°21'38"	34.73
4449	455 689.77	1 318 922.02	129°26'54"	8.62
4450	455 684.29	1 318 928.68	124°28'59"	48.70
4451	455 656.72	1 318 968.82	129°29'28"	27.99
4452	455 638.92	1 318 990.42	123°53'13"	2.42
4453	455 637.57	1 318 992.43	034°18'29"	21.34
4454	455 655.20	1 319 004.46	303°27'57"	22.67
4455	455 667.70	1 318 985.55	275°55'14"	4.07
4456	455 668.12	1 318 981.50	296°52'52"	24.33
4457	455 679.12	1 318 959.80	300°49'47"	78.48
4446	455 719.34	1 318 892.41		
4458	455 891.68	1 319 110.18	083°56'25"	35.43
4459	455 895.42	1 319 145.41	353°49'24"	2.32

Проект планировки территории линейного объекта: «Внутрипоселковый газопровод в северо-западной части г. Инза по ул.Садовая, пер. Садовый, ул. Луговая, пер. Железнодорожный, пер. Лермонтова, пер. Пролетарский, пер. Луговой, пер. Водоёмный, ул. Хуртина, ул. Зелёная, пер. Речной, пер.Ипподромный, пер. Лермонтова, ул. Карабанова, ул. Гаврилкова, ул. Подгорная, пер. Подгорный, пер. Зелёный, пер. Набережный, ул.Ю.Смирнова, ул. Набережная, пер. Водоёмный, пер. Революции, ул. Революции, ул. Дачная, ул. Ягодная, ул. Западная, ул. Рузаевская»

Лист

142

4460	455 897.73	1 319 145.16	263°50'44"	25.56
4461	455 894.99	1 319 119.75	250°55'15"	10.13
4458	455 891.68	1 319 110.18		
4462	455 898.16	1 319 149.14	173°50'59"	2.33
4463	455 895.84	1 319 149.39	084°01'18"	4.90
4464	455 896.35	1 319 154.26	355°21'29"	2.35
4465	455 898.69	1 319 154.07	263°51'50"	4.96
4462	455 898.16	1 319 149.14		
4466	455 899.02	1 319 158.05	175°28'16"	2.03
4467	455 897.00	1 319 158.21	072°18'33"	4.87
4468	455 898.48	1 319 162.85	083°22'43"	26.10
4469	455 901.49	1 319 188.78	265°24'17"	30.83
4466	455 899.02	1 319 158.05		
4470	455 816.67	1 319 262.12	188°01'54"	3.29
4471	455 813.41	1 319 261.66	071°00'32"	1.63
4472	455 813.94	1 319 263.20	338°24'58"	2.94
4470	455 816.67	1 319 262.12		

Общая площадь полосы отвода объекта «Внутрипоселковый газопровод в северо-западной части г. Инза по ул.Садовая, пер. Садовый, ул. Луговая, пер. Железнодорожный, пер. Лермонтова, пер. Пролетарский, пер. Луговой, пер. Водоёмный, ул. Хуртина, ул. Зелёная, пер. Речной, пер.Ипподромный, пер. Лермонтова, ул. Карабанова, ул. Гаврилкова, ул. Подгорная, пер. Подгорный, пер. Зелёный, пер. Набережный, ул.Ю.Смирнова, ул. Набережная, пер. Водоёмный, пер. Революции, ул. Революции, ул. Дачная, ул. Ягодная, ул. Западная, ул. Рузаевская» составила 100930 кв.м.

В соответствии с письмом Администрации муниципального образования «Инзенский район» Ульяновской области № 4430 от 10.10.2019 г., на территории зоны планируемого размещения линейного объекта красные линии не утверждены.

2.8 ВЕРТИКАЛЬНАЯ ПЛАНИРОВКА ТЕРРИТОРИИ ЗОНЫ ПЛАНИРУЕМОГО РАЗМЕЩЕНИЯ ЛИНЕЙНОГО ОБЪЕКТА

В рамках вертикальной планировки территории зоны планируемого размещения линейного объект «Внутрипоселковый газопровод в северо-западной части г. Инза по ул.Садовая, пер. Садовый, ул. Луговая, пер. Железнодорожный, пер. Лермонтова, пер. Пролетарский, пер. Луговой, пер. Водоёмный, ул. Хуртина, ул. Зелёная, пер. Речной, пер.Ипподромный, пер. Лермонтова, ул. Карабанова, ул. Гаврилкова, ул. Подгорная, пер. Подгорный, пер. Зелёный, пер. Набережный, ул.Ю.Смирнова, ул. Набережная, пер. Водоёмный, пер. Революции, ул. Революции, ул. Дачная, ул. Ягодная, ул. Западная, ул. Рузаевская» стоит отметить, что, согласно данным инженерно-геодезических изысканий, в рассматриваемых границах проектирования уже сложена застройка и проложены улицы и проезды, соответственно на ранних стадиях приняты решения по вертикальной планировке. Для обеспечения подъездов к планируемому линейному объекту предполагается использование существующих дорог и проездов, и дополнительное строительство элементов улично-дорожной сети не предусматривается.

Таким образом, данным проектом дополнительных мероприятий по вертикальной планировке не предусматривается.

Земли, нарушенные при строительстве линейного объекта «Внутрипоселковый газопровод в северо-западной части г. Инза по ул.Садовая, пер. Садовый, ул. Луговая, пер. Железнодорожный, пер. Лермонтова, пер. Пролетарский, пер. Луговой, пер. Водоёмный, ул. Хуртина, ул. Зелёная, пер. Речной, пер.Ипподромный, пер. Лермонтова, ул. Карабанова, ул. Гаврилкова, ул. Подгорная, пер. Подгорный, пер. Зелёный, пер. Набережный, ул.Ю.Смирнова, ул. Набережная, пер. Водоёмный, пер. Революции, ул. Революции, ул. Дачная, ул. Ягодная, ул. Западная, ул. Рузаевская», подлежат восстановлению и приведению к начальным отметкам.

ПРИЛОЖЕНИЯ

Проект планировки территории линейного объекта: «Внутрипоселковый газопровод в северо-западной части г. Инза по ул. Садовая, пер. Садовый, ул. Луговая, пер. Железнодорожный, пер. Лермонтова, пер. Пролетарский, пер. Луговой, пер. Водоёмный, ул. Хуртина, ул. Зелёная, пер. Речной, пер. Ипподромный, пер. Лермонтова, ул. Карбанова, ул. Гаврилкова, ул. Подгорная, пер. Подгорный, пер. Зелёный, пер. Набережный, ул. Ю. Смирнова, ул. Набережная, пер. Водоёмный, пер. Революции, ул. Революции, ул. Дачная, ул. Ягодная, ул. Западная, ул. Рузаевская»

Лист

145

Муниципальное учреждение
Администрация
муниципального образования
«Инзенский район»
Ульяновской области
Заводская ул., д.2, Инза, 433030
тел/факс (84-241) 2-55-05
E-mail: inzaorg@mail.ru
ИНН 730600469 КПП 730601001
ОГРН 1027300707037 БИК 047308001
р/с 40204810200000000030 ОКТМО 73610000
10.10.2019 № *4429*
На №2588/19 от 09.10.2019

Директору ООО «ГвинГрейс»

Хурчак Е.В.

Уважаемая Елена Вячеславовна!

Администрация муниципального образования «Инзенский район» сообщает об отсутствии объектов культурного наследия и особо охраняемых природных территорий федерального, регионального и местного значения в районе проведения проектных работ по объекту: «Внутрипоселковый газопровод в северо-западной части г.Инза по ул.Садовая, пер.Садовый, ул.Луговая, пер.Железнодорожный, пер.Лермонтова, пер.Пролетарский, пер.Луговой, пер.Водоёмный, ул. Хуртина, ул.Зеленая, пер.Речной, пер.Ипподромный, пер.Лермонтова, ул.Карабанова, пер.Железнодорожный, ул.Гаврилкова, ул. Подгорная, пер.Подгорный, пер.Зеленый, пер. Набережный, ул. Ю.Смирнова, ул.Набережная, пер.Водоёмный, пер. Революции, ул.Революции, ул.Дачная, ул.Ягодная, ул.Западная, ул. Рузаевская».

Первый заместитель Главы
Администрации района



Д.А. Топал

Тюльпенева Л.Б.
2-56-66

Муниципальное учреждение
Администрация
муниципального образования
«Инзенский район»
Ульяновской области
Заводская ул., д.2, Инза, 433030
тел/факс (84-241) 2-55-05
E-mail: inzaorg@mail.ru
ИНН 730600469 КПП 730601001
ОГРН 1027300707037 БИЖ 047308001
р/с 40204810200000000030 ОКТМО 73610000
10.10.2019 № 4430
На №2588/19 от 09.10.2019

Директору ООО «ГвинГрейс»

Хурчак Е.В.

Уважаемая Елена Вячеславовна!

Администрация муниципального образования «Инзенский район» сообщает, что на территории муниципального образования «Инзенское городское поселение» красные линии не утверждены.

Первый заместитель Главы
Администрации района



Д.А. Топал

Тюльпенева Л.Б.
2-56-66

ПОСТАНОВЛЕНИЕ

11 октября 2019 г.

г.Инза

№1012
Экз.

О разработке проекта планировки территории и проекта межевания территории для размещения линейного объекта

Рассмотрев обращение общества с ограниченной ответственностью «ГвинГрейс» от 14.03.2019 №370/19, в соответствии со статьями 45 и 46 Градостроительного кодекса Российской Федерации п о с т а н о в л я ю:

1.Рекомендовать обществу с ограниченной ответственностью «ГвинГрейс» разработать проект планировки территории и проект межевания территории для размещения линейного объекта «Внутрипоселковый газопровод в северо-западной части г.Инза по ул.Садовая, пер.Садовый, ул.Луговая, пер.Железнодорожный, пер.Лермонтова, пер.Пролетарский, пер.Луговой, пер.Водоёмный, ул. Хуртина, ул.Зеленая, пер.Речной, пер.Ипподромный, пер.Лермонтова, ул.Карабанова, пер.Железнодорожный, ул.Гаврилкова, ул. Подгорная, пер.Подгорный, пер.Зеленый, пер. Набережный, ул. Ю.Смирнова, ул.Набережная, пер.Водоёмный, пер. Революции, ул.Революции, ул.Дачная, ул.Ягодная, ул.Западная, ул. Рузаевская», расположенного на территории муниципального образования «Инзенское городское поселение» Инзенского района Ульяновской области для дальнейшего выполнения проектно-сметной документации объекта.

2. Рекомендовать обществу с ограниченной ответственностью «ГвинГрейс» после выполнения указанных в п.1. постановления пррскта планировки территории и проекта межевания территории для размещения линейного объекта представить их в Администрацию муниципального образования «Инзенский район».

3. Настоящее постановление вступает в силу после сго официального опубликования.

4. Контроль за исполнением настоящего постановления возложить на Первого заместителя Главы Администрации района Топала Д.А.

Первый заместитель
Главы Администрации района



М.С.Киреева

00898506

Проект планировки территории линейного объекта: «Внутрипоселковый газопровод в северо-западной части г. Инза по ул.Садовая, пер. Садовый, ул. Луговая, пер. Железнодорожный, пер. Лермонтова, пер. Пролетарский, пер. Луговой, пер. Водоёмный, ул. Хуртина, ул. Зелёная, пер. Речной, пер.Ипподромный, пер. Лермонтова, ул. Карабанова, ул. Гаврилкова, ул. Подгорная, пер. Подгорный, пер. Зелёный, пер. Набережный, ул.Ю.Смирнова, ул. Набережная, пер. Во- доёмный, пер. Революции, ул. Революции, ул. Дачная, ул. Ягодная, ул. Западная, ул. Рузаевская»

Лист

148