


## Общество с ограниченной ответственностью «ГвинГрейс»

### ПРОЕКТ ПЛАНИРОВКИ ТЕРРИТОРИИ ЛИНЕЙНОГО ОБЪЕКТА:

«Внутрипоселковый газопровод в северо-западной части г. Инза по ул.Садовая, пер. Садовый, ул. Луговая, пер. Железнодорожный, пер. Лермонтова, пер. Пролетарский, пер. Луговой, пер. Водоёмный, ул. Хуртина, ул. Зелёная, пер. Речной, пер.Ипподромный, пер. Лермонтова, ул. Карбанова, ул. Гаврилкова, ул. Подгорная, пер. Подгорный, пер. Зелёный, пер. Набережный, ул.Ю.Смирнова, ул. Набережная, пер. Водоёмный, пер. Революции, ул. Революции, ул. Дачная, ул. Ягодная, ул. Западная, ул. Рузаевская»

### ТОМ 2

### Материалы по обоснования проекта планировки территории

				
	31.08.2020	Пугачева Ю.А.	Хурчак Е.В.	Хурчак Е.В.
Версия	Дата	Начальник отдела	Исполнитель	Директор


## СОДЕРЖАНИЕ

	Содержание	<b>2</b>
Раздел 3	Материалы по обоснованию проекта планировки территории. Графическая часть	<b>3</b>
3.1	Схема расположения элементов планировочной структуры	<b>3</b>
3.2	Обзорная схема расположения листов	<b>6</b>
3.3	Схема использования территории в период подготовки проекта планировки территории	<b>7</b>
3.4	Схема зон с особыми условиями использования территории	<b>32</b>
Раздел 4	Материалы по обоснованию проекта планировки территории. Пояснительная записка	<b>57</b>
4.1	Природно-климатические условия территории	<b>57</b>
4.2	Обоснование определения границ зоны планируемого размещения линейного объекта	<b>59</b>
4.3	Инженерные изыскания	<b>61</b>
4.4	Приложения	<b>63</b>
	Постановление администрации муниципального образования «Инзенский район» Ульяновской области № 1012 от 11.10.2019г.	<b>64</b>
	Свидетельство №2775 от 27.12.2012г.	<b>65</b>
	Сертификат соответствия	<b>68</b>

				<p><b>Проект планировки территории линейного объекта:</b> «Внутрипоселковый газопровод в северо-западной части г. Инза по ул.Садовая, пер. Садовый, ул. Луговая, пер. Железнодорожный, пер. Лермонтова, пер. Пролетарский, пер. Луговой, пер. Водоёмный, ул. Хуртина, ул. Зелёная, пер. Речной, пер.Ипподромный, пер. Лермонтова, ул. Карабанова, ул. Гаврилкова, ул. Подгорная, пер. Подгорный, пер. Зелёный, пер. Набережный, ул.Ю.Смирнова, ул. Набережная, пер. Водоёмный, пер. Революции, ул. Революции, ул. Дачная, ул. Ягодная, ул. Западная, ул. Рузаевская»</p>			
		Подпись	Дата				
Исполнитель	Хурчак Е.В.		31.08.2020			Стадия	Лист
Начальник отдела	Пугачева Ю.А.		31.08.2020	Материалы по обоснованию проекта планировки территории	П	2	68
Директор	Хурчак Е.В.		31.08.2020		ООО «ГвинГрейс»		

**Раздел 3. Материалы по обоснованию проекта планировки территории. Графическая часть**  
**3.1 СХЕМА РАСПОЛОЖЕНИЯ ЭЛЕМЕНТОВ ПЛАНИРОВОЧНОЙ СТРУКТУРЫ**  
**Схема размещения планируемой территории с привязкой к уличной сети г. Инза**




**Условные обозначения:**  
 - граница зоны планируемого размещения линейного объекта

				<b>Проект планировки территории линейного объекта:</b> «Внутрипоселковый газопровод в северо-западной части г. Инза по ул.Садовая, пер. Садовый, ул. Луговая, пер. Железнодорожный, пер. Лермонтова, пер. Пролетарский, пер. Луговой, пер. Водоёмный, ул. Хуртина, ул. Зелёная, пер. Речной, пер.Ипподромный, пер. Лермонтова, ул. Карабанова, ул. Гаврилкова, ул. Подгорная, пер. Подгорный, пер. Зелёный, пер. Набережный, ул.Ю.Смирнова, ул. Набережная, пер. Водоёмный, пер. Революции, ул. Революции, ул. Дачная, ул. Ягодная, ул. Западная, ул. Рузаевская»	Стадия	Лист	Листов
Исполнитель	Хурчак Е.В.	Подпись	Дата		П	3	68
Начальник отдела	Пугачева Ю.А.		31.08.2020	Схема расположения элементов планировочной структуры			ООО «ГвинГрейс»
Директор	Хурчак Е.В.		31.08.2020				

### Схема размещения планируемой территории















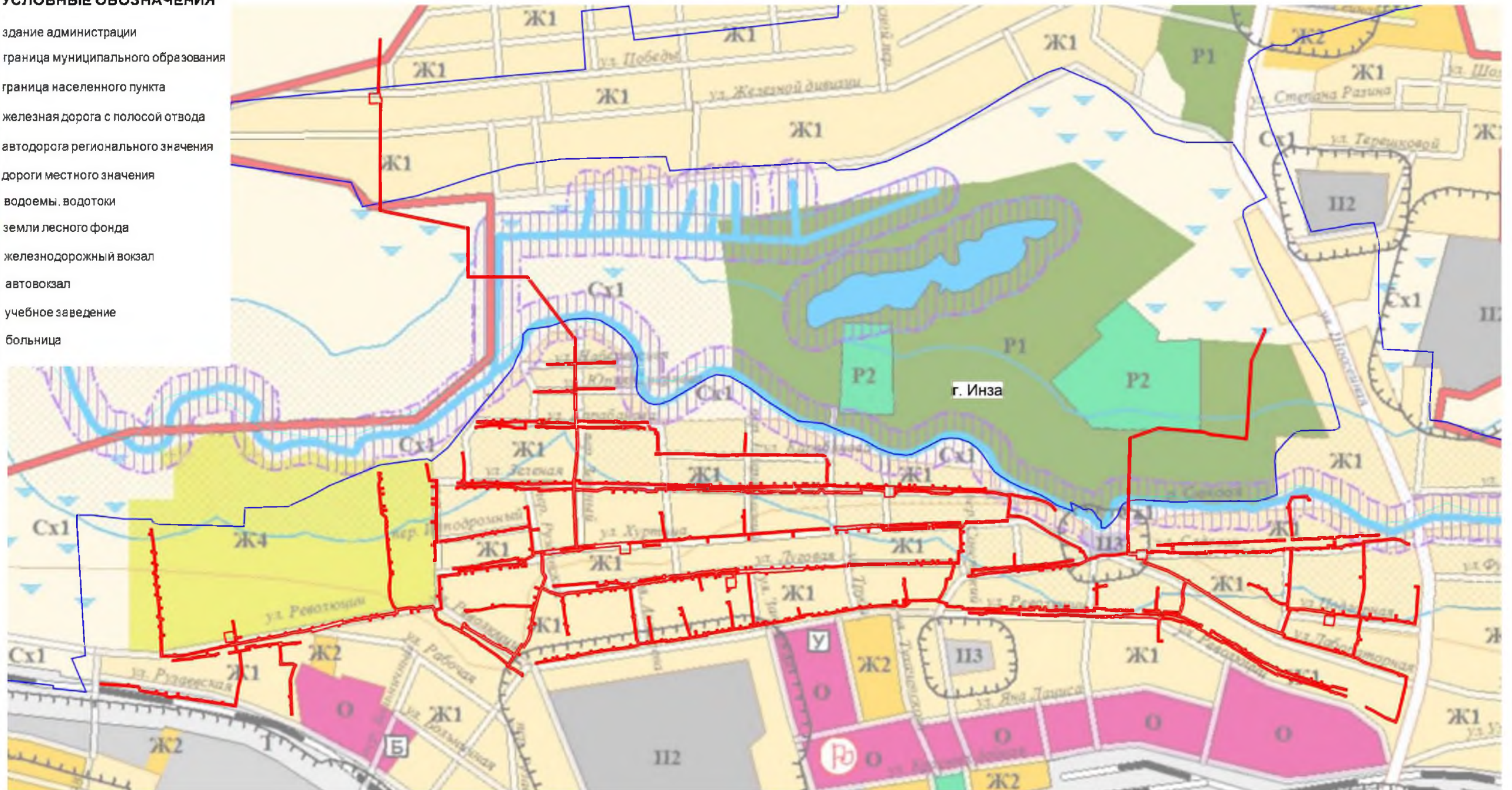
**Условные обозначения:**  
 - граница зоны планируемого размещения линейного объекта

		Подпись	Дата	Проект планировки территории линейного объекта: «Внутрипоселковый газопровод в северо-западной части г. Инза по ул. Садовая, пер. Садовый, ул. Луговая, пер. Железнодорожный, пер. Лермонтова, пер. Пролетарский, пер. Луговой, пер. Водоёмный, ул. Хуртина, ул. Зелёная, пер. Речной, пер. Ипподромный, пер. Лермонтова, ул. Карбаанова, ул. Гаврилкова, ул. Подгорная, пер. Подгорный, пер. Зелёный, пер. Набережный, ул. Ю.Смирнова, ул. Набережная, пер. Водоёмный, пер. Революции, ул. Революции, ул. Дачная, ул. Ягодная, ул. Западная, ул. Рузаевская»			
Исполнитель	Хурчак Е.В.		31.08.2020	Схема расположения элементов планировочной структуры	Стадия	Лист	Листов
Начальник отдела	Пугачева Ю.А.		31.08.2020		П	4	68
Директор	Хурчак Е.В.		31.08.2020		ООО «ГвинГрейс»		

### Схема размещения планируемой территории в структуре г. Инза









#### УСЛОВНЫЕ ОБОЗНАЧЕНИЯ

-  здание администрации
-  граница муниципального образования
-  граница населенного пункта
-  железная дорога с полосой отвода
-  автодорога регионального значения
-  дороги местного значения
-  водоемы, водотоки
-  земли лесного фонда
-  железнодорожный вокзал
-  автовокзал
-  учебное заведение
-  больница








#### Территориальные зоны

##### Жилая зона (Ж)

-  Ж1 зона застройки малопоэтажными жилыми домами
  -  Ж2 зона застройки среднеэтажными жилыми домами
  -  Ж3 зона застройки многоэтажными жилыми домами
  -  Ж4 зона для ведения садоводства и дачного хозяйства в границах населенного пункта
- Общественно-деловая зона (О)**
-  О зона делового, общественного, коммерческого, социально-бытового назначения и предпринимательства
- Производственная зона (П)**
-  П1 зона производственных объектов II - III класса
  -  П2 зона производственных объектов IV - V класса
  -  П3 коммунально-складская зона

##### Зона транспортной инфраструктуры (Т)

-  Т зона объектов транспортной инфраструктуры
- Зона сельскохозяйственного использования (Сх)**
-  Сх1 зона сельскохозяйственных угодий, устанавливаемая в границах населенных пунктов
- Зона рекреационного назначения (Р)**
-  Р1 зона зеленых насаждений общего пользования
  -  Р2 зона отдыха, туризма, физкультуры и спорта
- Зона специального назначения (Сп)**
-  Сп1 зона, занятая кладбищами

		Подпись	Дата
Исполнитель	Хурчак Е.В.		31.08.2020
Начальник отдела	Пугачева Ю.А.		31.08.2020
Директор	Хурчак Е.В.		31.08.2020

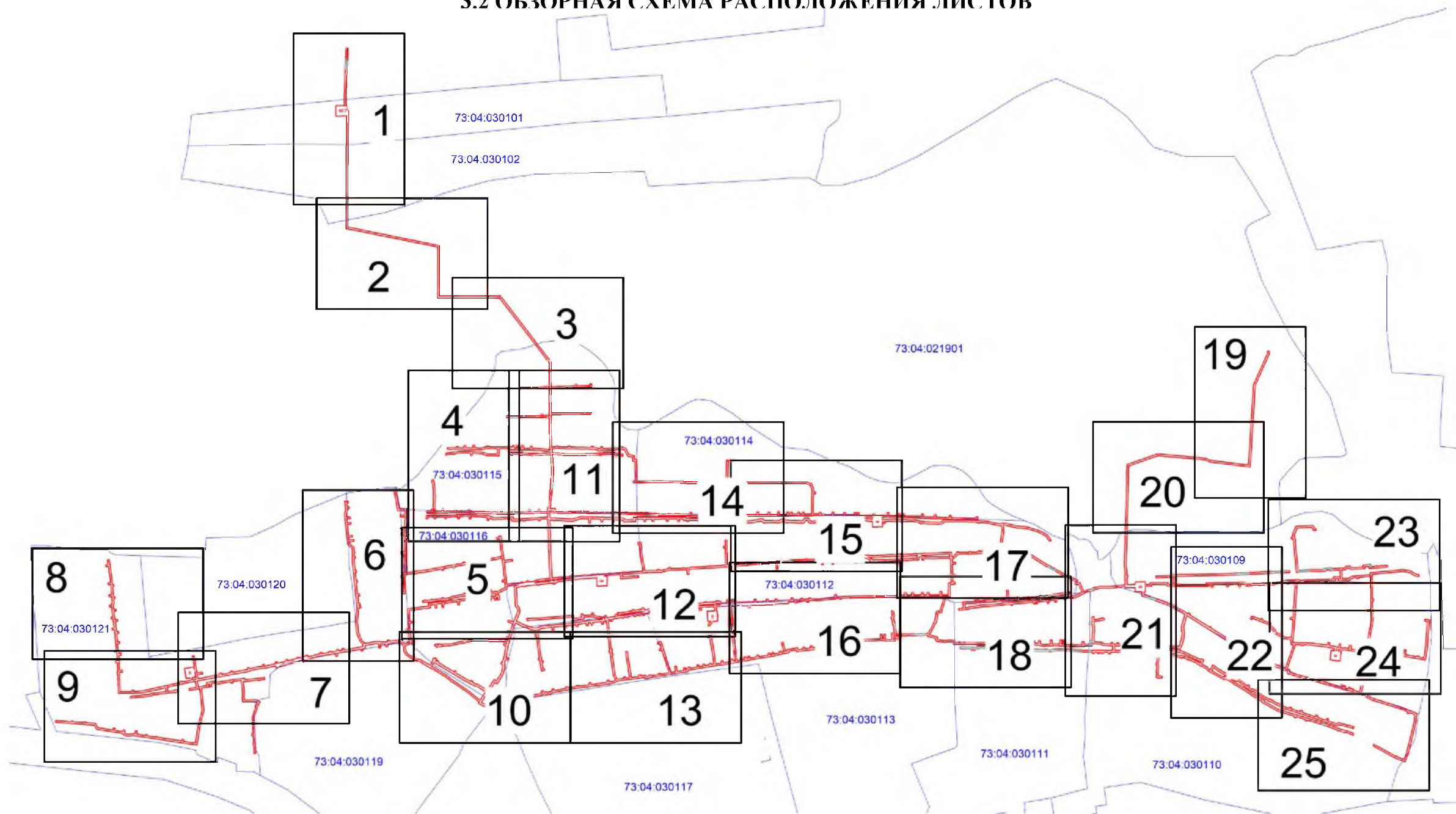
**Проект планировки территории линейного объекта:** «Внутрипоселковый газопровод в северо-западной части г. Инза по ул.Садовая, пер. Садовый, ул. Луговая, пер. Железнодорожный, пер. Лермонтова, пер. Пролетарский, пер. Луговой, пер. Водоёмный, ул. Хуртина, ул. Зелёная, пер. Речной, пер.Ипподромный, пер. Лермонтова, ул. Карабанова, ул. Гаврилкова, ул. Подгорная, пер. Подгорный, пер. Зелёный, пер. Набережный, ул.Ю.Смирнова, ул. Набережная, пер. Водоёмный, пер. Революции, ул. Революции, ул. Дачная, ул. Ягодная, ул. Западная, ул. Рузаевская»

Схема расположения элементов планировочной структуры

Стадия	Лист	Листов
П	5	68

ООО «ГвинГрейс»

### 3.2 ОБЗОРНАЯ СХЕМА РАСПОЛОЖЕНИЯ ЛИСТОВ



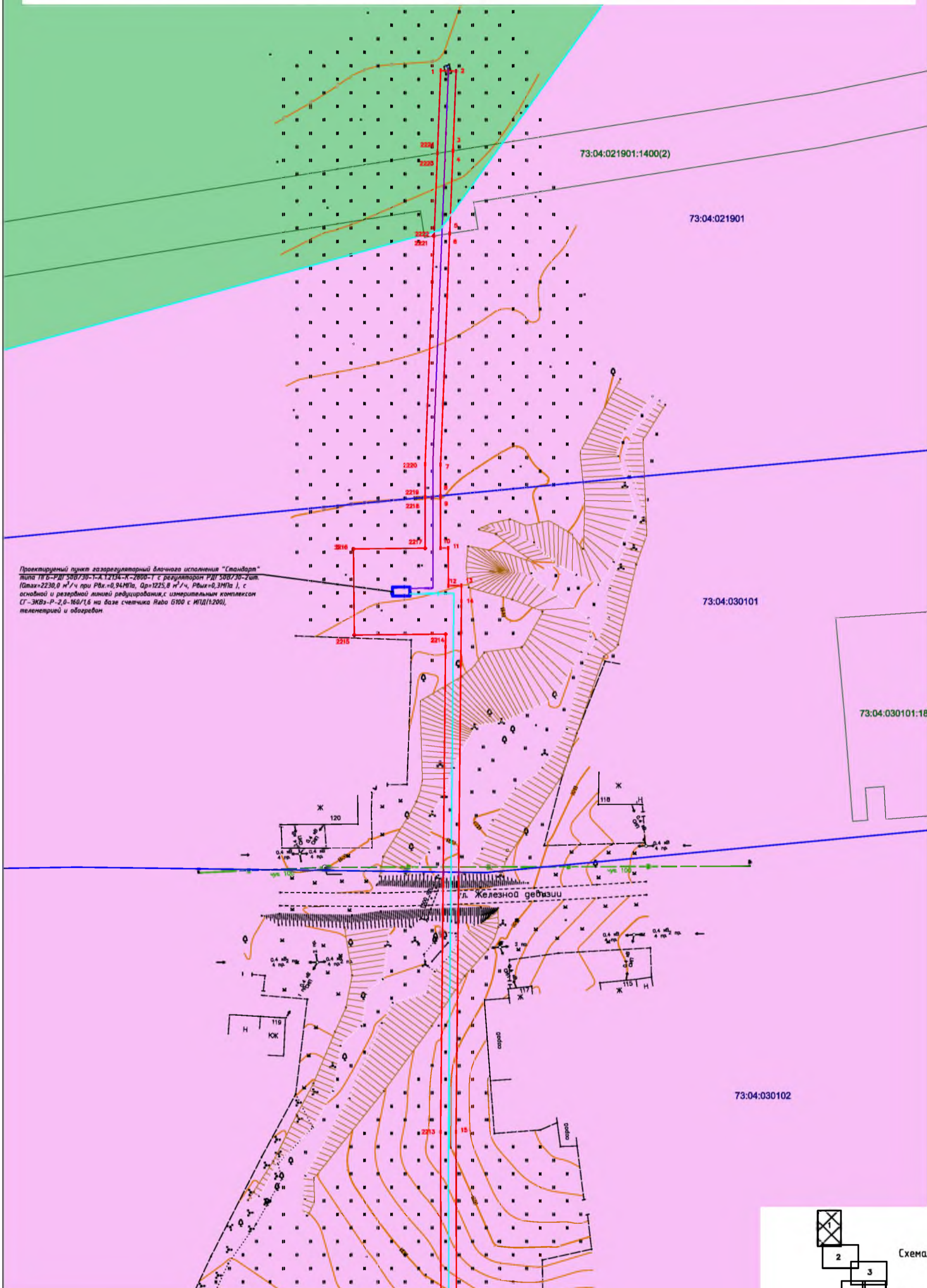
**Условные обозначения:**



- граница зоны планируемого размещения линейного объекта

			<p><b>Проект планировки территории линейного объекта:</b> «Внутрипоселковый газопровод в северо-западной части г. Инза по ул. Садовая, пер. Садовый, ул. Луговая, пер. Железнодорожный, пер. Лермонтова, пер. Пролетарский, пер. Луговой, пер. Водоёмный, ул. Хургина, ул. Зелёная, пер. Речной, пер. Ипподромный, пер. Лермонтова, ул. Карабанова, ул. Гаврилкова, ул. Подгорная, пер. Подгорный, пер. Зелёный, пер. Набережный, ул. Ю. Смирнова, ул. Набережная, пер. Водоёмный, пер. Революции, ул. Революции, ул. Дачная, ул. Ягодная, ул. Западная, ул. Рузаевская»</p>	Стадия	Лист	Листов
Исполнитель	Хурчак Е.В.	31.08.2020		П	6	68
Начальник отдела	Пугачева Ю.А.	31.08.2020		ООО «ГвинГрейс»		
Директор	Хурчак Е.В.	31.08.2020				





Примечание: красные линии установлены по границе зоны планируемого размещения линейного объекта

Условные обозначения

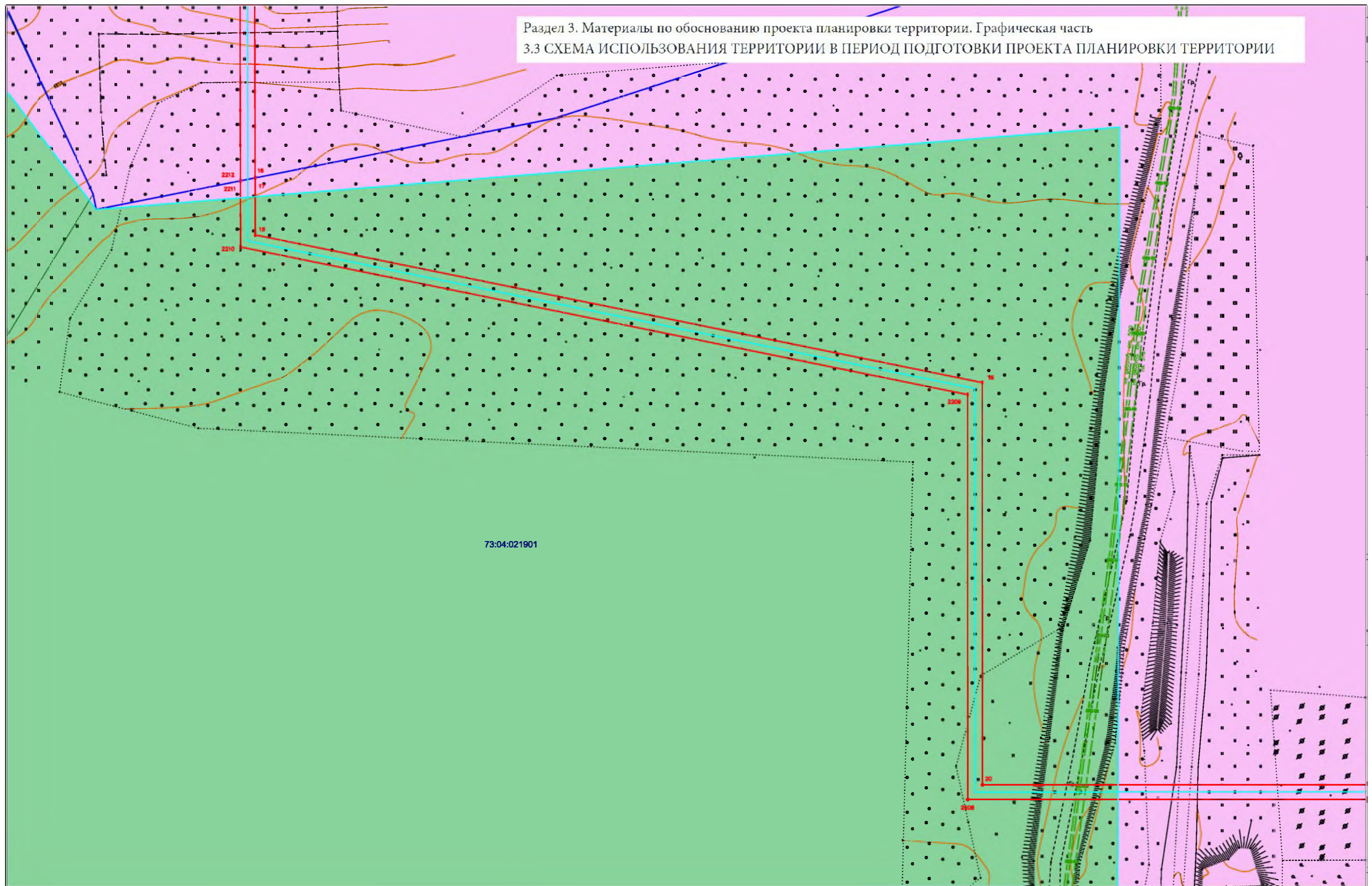
- - ось газопровода высокого давления
- - ось газопровода низкого давления
- - ось газопровода среднего давления
- - граница земельного участка, сведения о которой содержатся в ГКН
- - граница кадастрового квартала

73: 01: 030401 - номер кадастрового квартала  
:51(25) - кадастровый номер существующего земельного участка

- граница зоны планируемого размещения линейного объекта
- - номер характерной точки границы зоны планируемого размещения линейного объекта

Изм.	Кол.уч.	Лист	Идентификатор	Подпись	Дата				
						Внутрипоселковый газопровод в северо-западной части г. Инза по ул.Садовая, пер. Садовый, ул. Луговая, пер. Железнодорожный, пер. Лермонтова, пер. Пролетарский, пер. Луговой, пер. Водоёмный, ул. Хуртина, ул. Зелёная, пер. Речной, пер.Ипподромный, пер. Лермонтова, ул. Карабанова, ул. Гаврилкова, ул. Подгорная, пер. Подгорный, пер. Зелёный, пер. Набережный, ул.Ю.Смирнова, ул. Набережная, пер. Водоёмный, пер. Революции, ул. Революции, ул. Дачная, ул. Ягодная, ул. Западная, ул. Рузаевская			
Исполнитель	Хурчак Е.В.				08.20	Проект планировки территории	Стадия	Лист	Листов
Начальник от	Пугачева Ю.А.				08.20	линейного объекта	П	7	68
Директор	Хурчак Е.В.				08.20	Схема использования территории в период подготовки проекта планировки территории 1:1000	ООО "ГвинГрейс"		

Раздел 3. Материалы по обоснованию проекта планировки территории. Графическая часть  
 3.3 СХЕМА ИСПОЛЬЗОВАНИЯ ТЕРРИТОРИИ В ПЕРИОД ПОДГОТОВКИ ПРОЕКТА ПЛАНИРОВКИ ТЕРРИТОРИИ



Примечание: красные линии установлены по границе зоны планируемого размещения линейного объекта  
 Условные обозначения

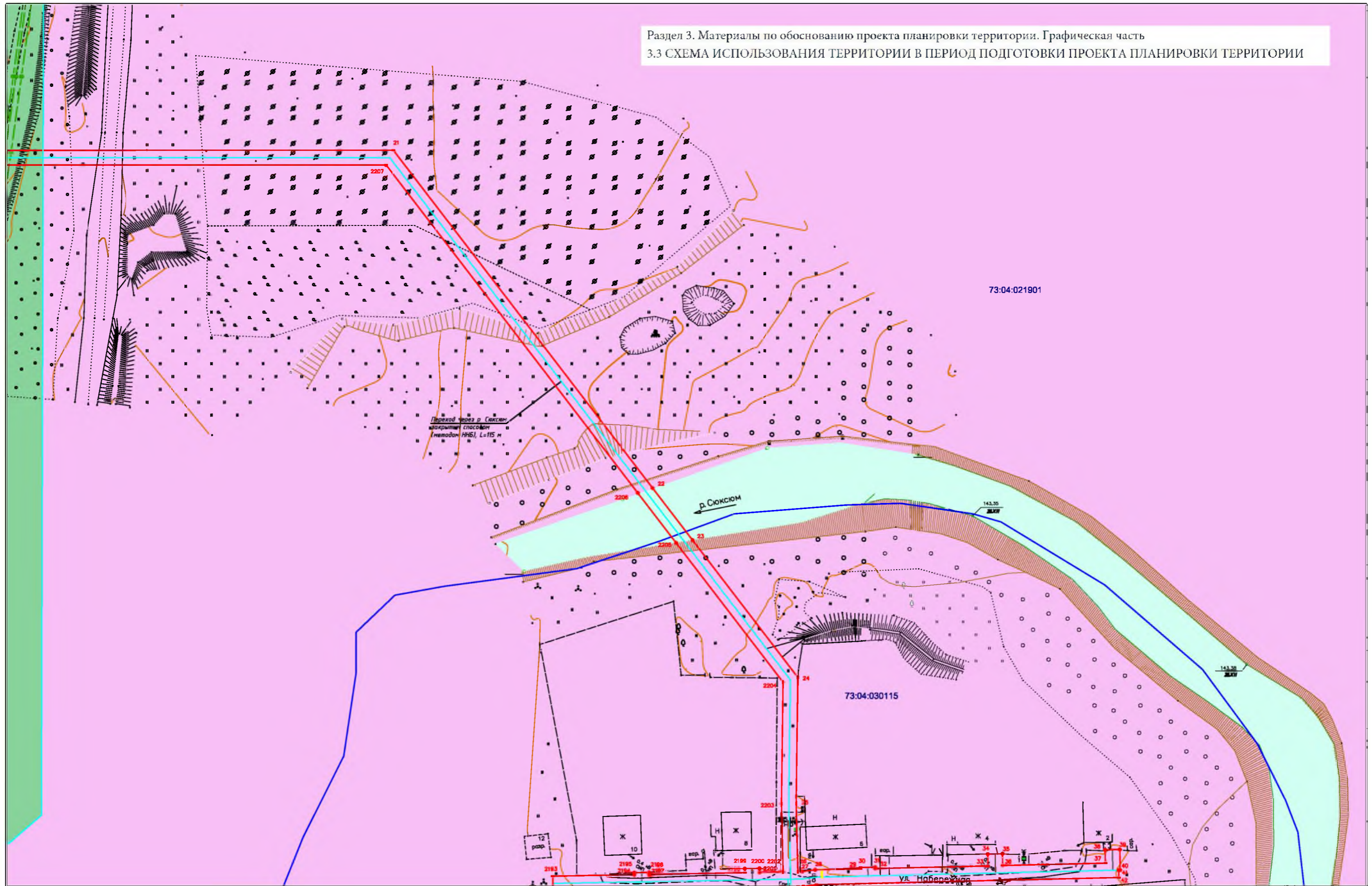
- ось газопровода высокого давления
- ось газопровода низкого давления
- ось газопровода среднего давления
- граница земельного участка, сведения о которой содержатся в ГКН
- граница кадастрового квартала
- 73: 01: 030401 номер кадастрового квартала
- :51(25) кадастровый номер существующего земельного участка
- граница зоны планируемого размещения линейного объекта
- 14 номер характерной точки границы зоны планируемого размещения линейного объекта



Изм.	Кол.уч.	Лист	Игол	Подпись	Дата				
						Внутрипоселковый газопровод в северо-западной части г. Инза по ул.Садовая, пер. Садовый, ул. Луговая, пер. Железнодорожный, пер. Лермонтова, пер. Пролетарский, пер. Луговой, пер. Водоёмный, ул. Хуртина, ул. Зелёная, пер. Речной, пер.Ипподромный, пер. Лермонтова, ул. Карбанова, ул. Гаврилова, ул. Подгорная, пер. Подгорный, пер. Зелёный, пер. Набережный, ул.Ю.Смирнова, ул. Набережная, пер. Водоёмный, пер. Революции, ул. Революция, ул. Дачная, ул. Ягодная, ул. Западная, ул. Рузавская			
Исполнитель	Хурчак Е.В.				08.20	Проект планировки территории линейного объекта	Стадия	Лист	Листов
Начальник от	Пугачева Ю.А.				08.20		П	8	68
Директор	Хурчак Е.В.				08.20	Схема использования территории в период подготовки проекта планировки территории 1:1000	ООО "ГвинГрейс"		



Раздел 3. Материалы по обоснованию проекта планировки территории. Графическая часть  
 3.3 СХЕМА ИСПОЛЬЗОВАНИЯ ТЕРРИТОРИИ В ПЕРИОД ПОДГОТОВКИ ПРОЕКТА ПЛАНИРОВКИ ТЕРРИТОРИИ

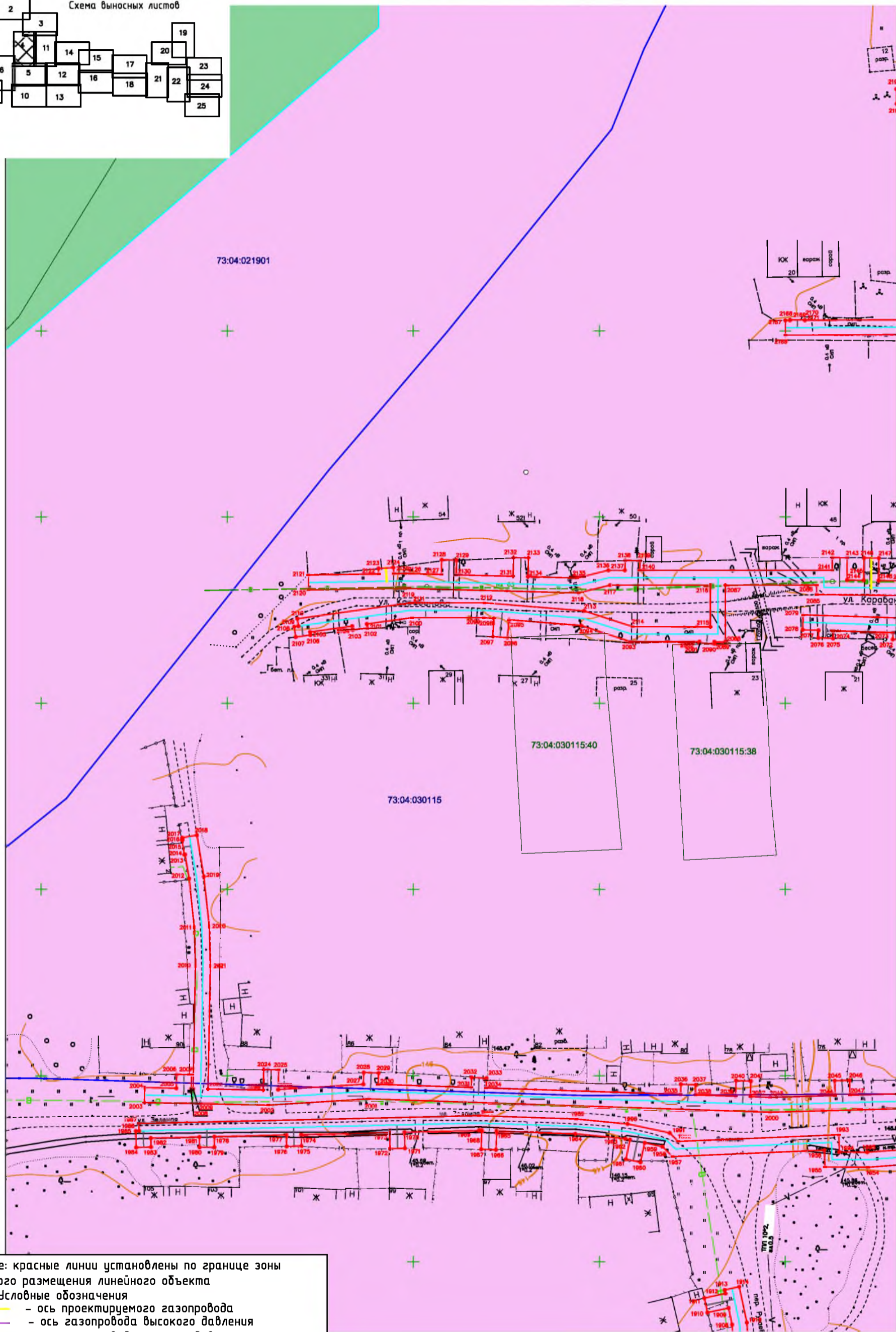


Примечание: красные линии установлены по границе зоны планируемого размещения линейного объекта  
 Условные обозначения

- ось газопровода высокого давления
- ось газопровода низкого давления
- ось газопровода среднего давления
- граница земельного участка, сведения о которой содержатся в ГКН
- граница кадастрового квартала
- номер кадастрового квартала
- кадастровый номер существующего земельного участка
- граница зоны планируемого размещения линейного объекта
- номер характерной точки границы зоны планируемого размещения линейного объекта



Изм.	Кол.уч.	Лист	Игрок	Подпись	Дата							
						Внутрипоселковый газопровод в северо-западной части г. Инза по ул.Садовая, пер. Садовый, ул. Луговая, пер. Железнодорожный, пер. Лермонтова, пер. Пролетарский, пер. Луговой, пер. Водоёмный, ул. Хуртина, ул. Зелёная, пер. Речной, пер.Ипподромный, пер. Лермонтова, ул. Карabanова, ул. Гаврилова, ул. Подгорная, пер. Подгорный, пер. Зелёный, пер. Набережный, ул.Ю.Смирнова, ул. Набережная, пер. Водоёмный, пер. Революции, ул. Революция, ул. Дачная, ул. Ягодная, ул. Западная, ул. Рузасвская						
						Исполнитель	Хурчак Е.В.	08.20	Проект планировки территории	Стадия	Лист	Листов
						Начальник от	Пугачева Ю.А.	08.20	линейного объекта	П	9	68
						Директор	Хурчак Е.В.	08.20	Схема использования территории в период подготовки проекта планировки территории 1:1000	ООО "ГвинГрейс"		



Примечание: красные линии установлены по границе зоны планируемого размещения линейного объекта

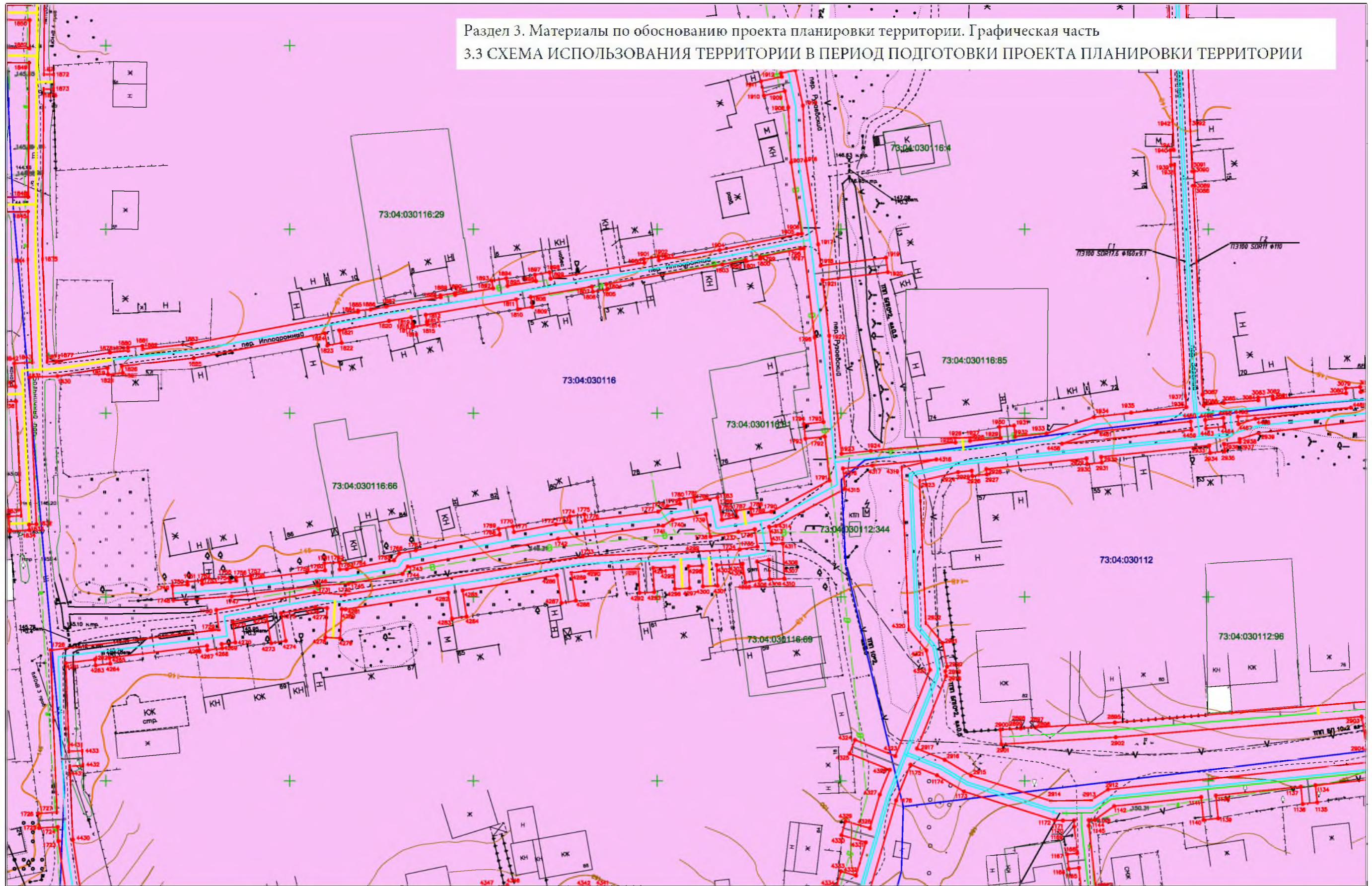
Условные обозначения

- - ось проектируемого газопровода
- - ось газопровода высокого давления
- - ось газопровода низкого давления
- - ось газопровода среднего давления
- - граница земельного участка, сведения о которой содержатся в ГКН
- - граница кадастрового квартала

- 73: 01: 030401** - номер кадастрового квартала
- : 51(25)** - кадастровый номер существующего земельного участка
- граница зоны планируемого размещения линейного объекта
- - номер характерной точки границы зоны планируемого размещения линейного объекта

Изм.	Кол.уч.	Лист	№ док.	Подпись	Дата				
						Внутрипоселковый газопровод в северо-западной части г. Инза по ул.Садовая, пер. Садовый, ул. Луговая, пер. Железнодорожный, пер. Лермонтова, пер. Пролетарский, пер. Луговой, пер. Водоёмный, ул. Хуртина, ул. Зелёная, пер. Речной, пер.Ипподромный, пер. Лермонтова, ул. Карabanова, ул. Гаврилкова, ул. Подгорная, пер. Подгорный, пер. Зелёный, пер. Набережный, ул.Ю.Смирнова, ул. Набережная, пер. Водоёмный, пер. Революции, ул. Революция, ул. Дачная, ул. Ягодная, ул. Западная, ул. Рузаевская			
	Исполнитель	Хурчак Е.В.			08.20	Проект планировки территории линейного объекта	Стадия	Лист	Листов
	Начальник от	Пугачева Ю.А.			08.20		П	10	68
	Директор	Хурчак Е.В.			08.20	Схема использования территории в период подготовки проекта планировки территории 1:1000	ООО "ГвинГрейс"		

Раздел 3. Материалы по обоснованию проекта планировки территории. Графическая часть  
 3.3 СХЕМА ИСПОЛЬЗОВАНИЯ ТЕРРИТОРИИ В ПЕРИОД ПОДГОТОВКИ ПРОЕКТА ПЛАНИРОВКИ ТЕРРИТОРИИ

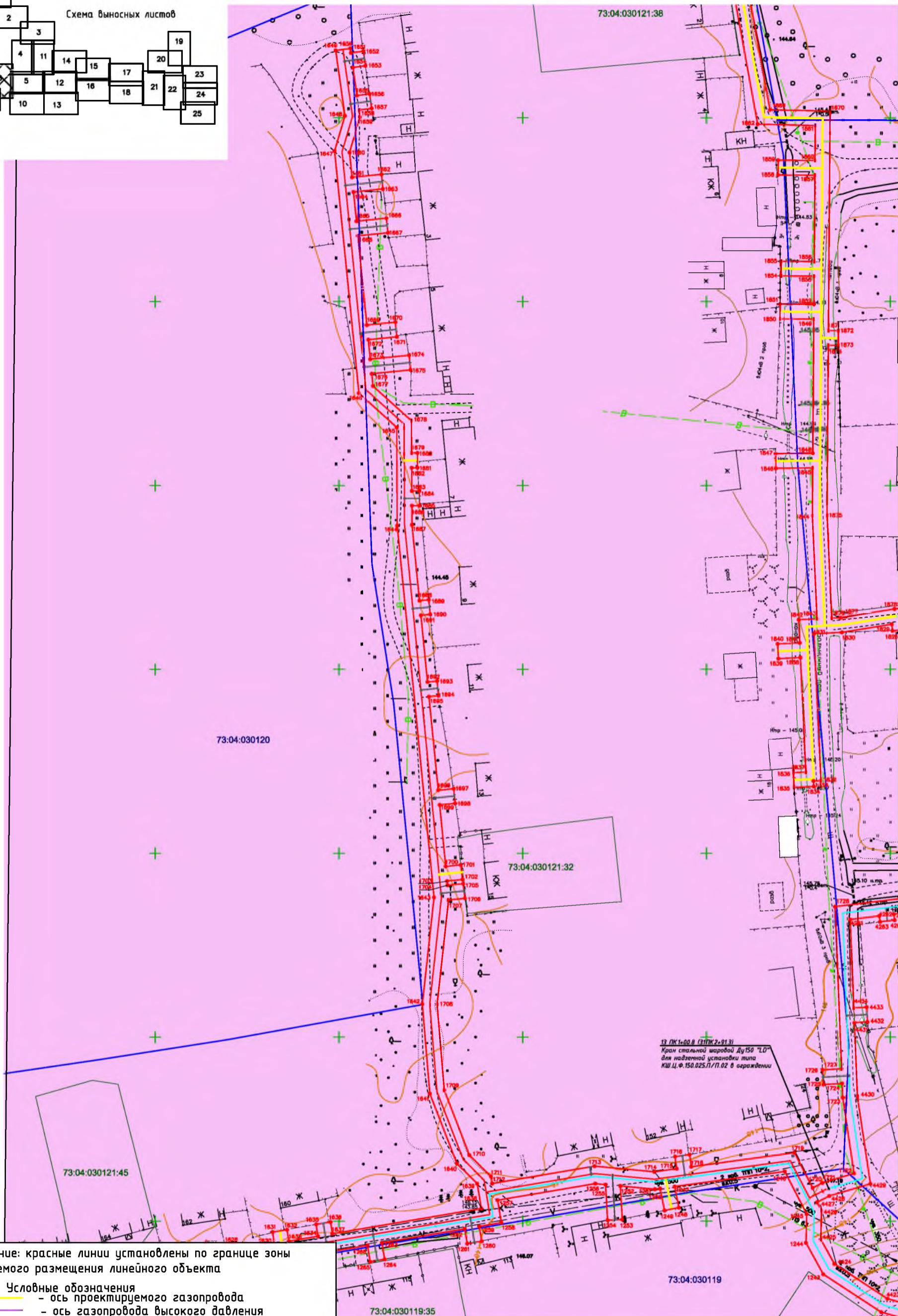
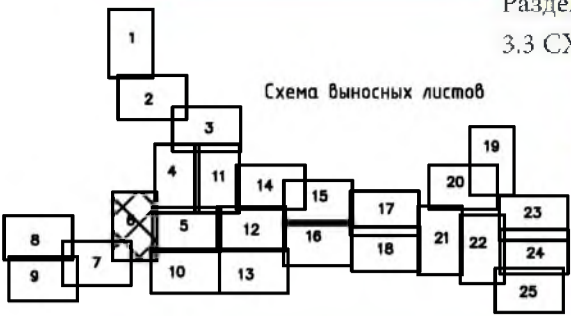


Примечание: красные линии установлены по границе зоны планируемого размещения линейного объекта  
 Условные обозначения

- ось проектируемого газопровода
- ось газопровода высокого давления
- ось газопровода низкого давления
- ось газопровода среднего давления
- граница земельного участка, сведения о которой содержатся в ГКН
- граница кадастрового квартала
- 73:01:030401 - номер кадастрового квартала
- :51(25) - кадастровый номер существующего земельного участка
- граница зоны планируемого размещения линейного объекта
- - номер характерной точки границы зоны планируемого размещения линейного объекта



Изм.	Кол.уч.	Лист	№док	Подпись	Дата	Внутрипоселковый газопровод в северо-западной части г. Инза по ул.Садовая, пер. Садовый, ул. Луговая, пер. Железнодорожный, пер. Лермонтова, пер. Пролетарский, пер. Луговой, пер. Водоёмный, ул. Хуртина, ул. Зелёная, пер. Речной, пер.Ипподромный, пер. Лермонтова, ул. Карабанова, ул. Гаврилова, ул. Подгорная, пер. Подгорный, пер. Зелёный, пер. Набережный, ул.Ю.Смирнова, ул. Набережная, пер. Водоёмный, пер. Революции, ул. Революция, ул. Дачная, ул. Ягодная, ул. Западная, ул. Рузавская			
Исполнитель	Хурчак Е.В.				08.20	Проект планировки территории линейного объекта	Стадия	Лист	Листов
Начальник от	Пугачева Ю.А.				08.20		П	11	68
Директор	Хурчак Е.В.				08.20	Схема использования территории в период подготовки проекта планировки территории 1:1000	ООО "ГвинГрейс"		



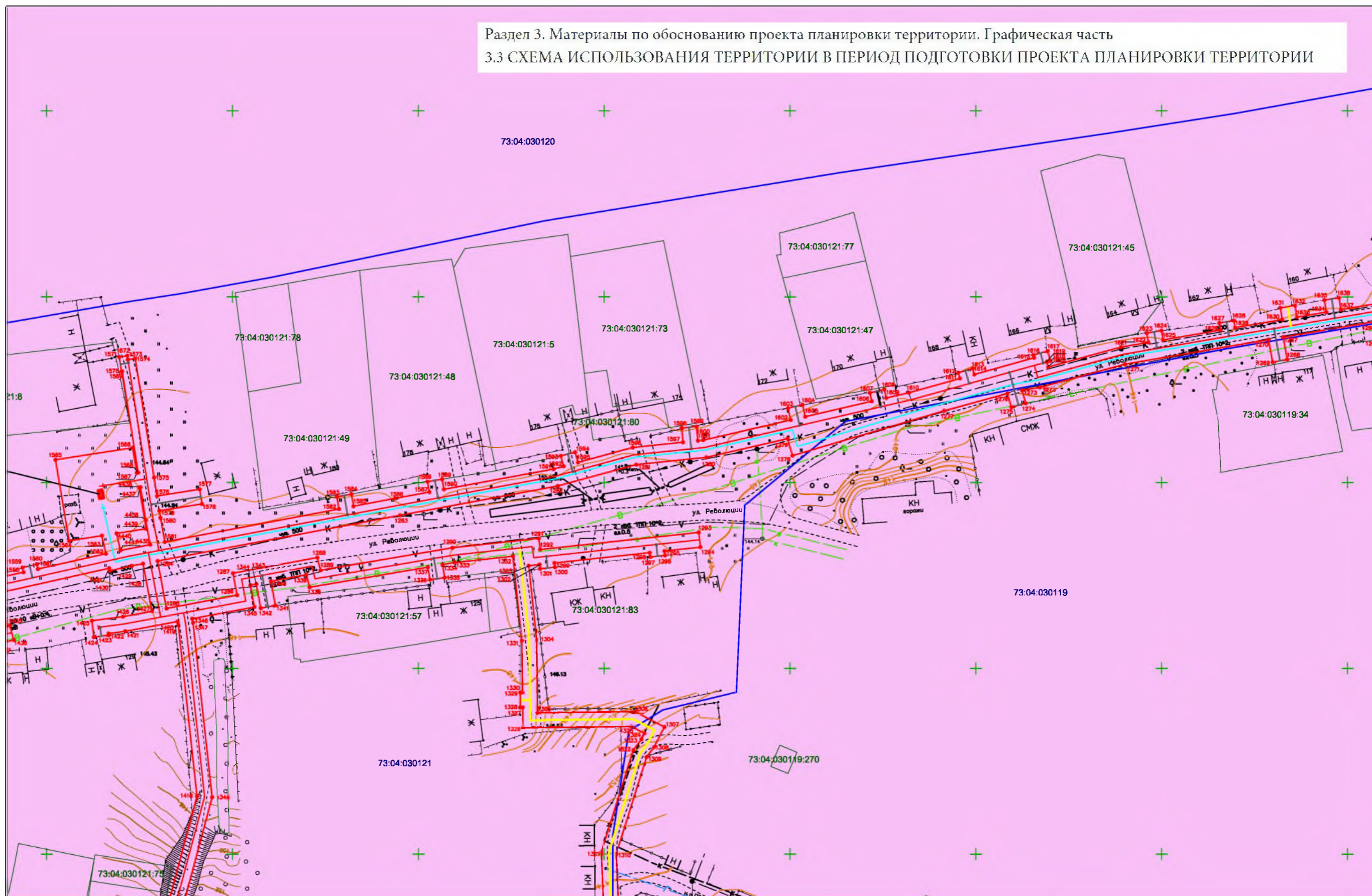
Примечание: красные линии установлены по границе зоны планируемого размещения линейного объекта

Условные обозначения

- - ось проектируемого газопровода
- - ось газопровода высокого давления
- - ось газопровода низкого давления
- - ось газопровода среднего давления
- - граница земельного участка, сведения о которой содержатся в ГКН
- - граница кадастрового квартала
- 73:01:030401 - номер кадастрового квартала
- :51(25) - кадастровый номер существующего земельного участка
- граница зоны планируемого размещения линейного объекта
- 14 - номер характерной точки границы зоны планируемого размещения линейного объекта

Изм.	Кол.уч.	Лист	№ док.	Подпись	Дата	Внутрипоселковый газопровод в северо-западной части г. Иза по ул.Садовая, пер. Садовый, ул. Луговая, пер. Железнодорожный, пер. Лермонтова, пер. Пролетарский, пер. Луговой, пер. Водоёмный, ул. Хургина, ул. Зелёная, пер. Речной, пер.Ипподромный, пер. Лермонтова, ул. Карабанова, ул. Гаврилкова, ул. Подгорная, пер. Подгорный, пер. Зелёный, пер. Набережный, ул.Ю.Смирнова, ул. Набережная, пер. Водоёмный, пер. Революции, ул. Революция, ул. Дачная, ул. Ягодная, ул. Западная, ул. Рузаевская			
	Исполнитель	Хурчак Е.В.			08.20	Проект планировки территории линейного объекта	Стадия	Лист	Листов
	Начальник от	Пугачева Ю.А.			08.20		П	12	68
	Директор	Хурчак Е.В.			08.20	Схема использования территории в период подготовки проекта планировки территории 1:1000	ООО "ГвинГрейс"		

Раздел 3. Материалы по обоснованию проекта планировки территории. Графическая часть  
 3.3 СХЕМА ИСПОЛЬЗОВАНИЯ ТЕРРИТОРИИ В ПЕРИОД ПОДГОТОВКИ ПРОЕКТА ПЛАНИРОВКИ ТЕРРИТОРИИ



Примечание: красные линии установлены по границе зоны планируемого размещения линейного объекта

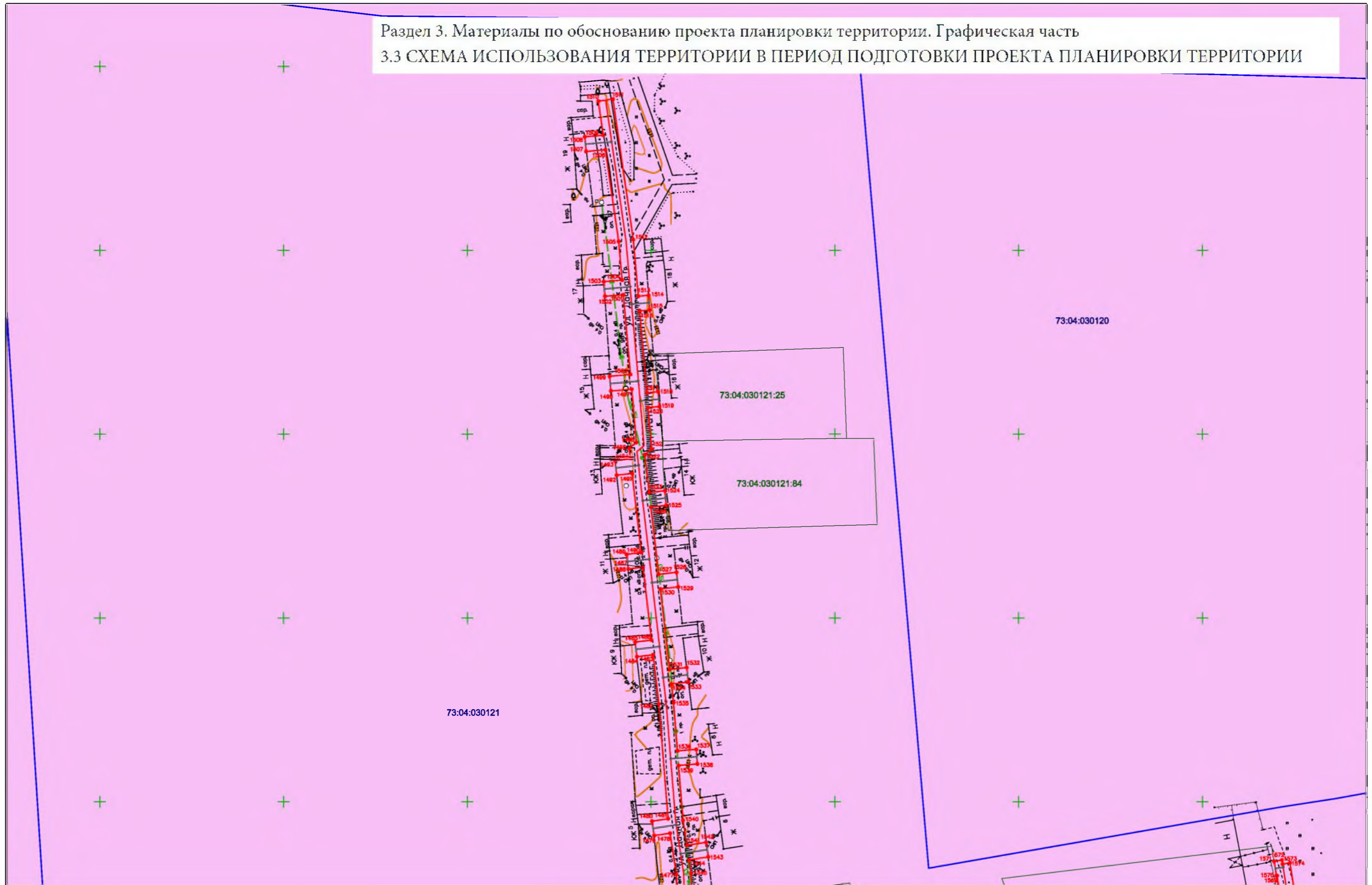
- условные обозначения
- ось проектируемого газопровода
- ось газопровода высокого давления
- ось газопровода низкого давления
- ось газопровода среднего давления
- граница земельного участка, сведения о которой содержатся в ГКН
- граница кадастрового квартала
- 73:01:030401:51(25) — номер кадастрового квартала
- кадастровый номер существующего земельного участка
- граница зоны планируемого размещения линейного объекта
- 14 — номер характерной точки границы зоны планируемого размещения линейного объекта



Изм.	Кол.уч.	Лист	№док	Подпись	Дата	Внутрипоселковый газопровод в северо-западной части г. Инза по ул.Садовая, пер. Садовый, ул. Луговая, пер. Железнодорожный, пер. Лермонтова, пер. Пролетарский, пер. Луговой, пер. Водоёмный, ул. Хуртина, ул. Зелёная, пер. Речной, пер.Ипподромный, пер. Лермонтова, ул. Карабанова, ул. Гаврилова, ул. Подгорная, пер. Подгорный, пер. Зелёный, пер. Набережный, ул.Ю.Смирнова, ул. Набережная, пер. Водоёмный, пер. Революции, ул. Революция, ул. Дачная, ул. Ягодная, ул. Западная, ул. Рузавская	Стадия	Лист	Листов	
Исполнитель	Хурчак Е.В.				08.20		Проект планировки территории	П	13	68
Начальник от	Пугачева Ю.А.				08.20		линейного объекта			
Директор	Хурчак Е.В.				08.20	Схема использования территории в период подготовки проекта планировки территории 1:1000	ООО "ГвинГрейс"			

Раздел 3. Материалы по обоснованию проекта планировки территории. Графическая часть

3.3 СХЕМА ИСПОЛЬЗОВАНИЯ ТЕРРИТОРИИ В ПЕРИОД ПОДГОТОВКИ ПРОЕКТА ПЛАНИРОВКИ ТЕРРИТОРИИ

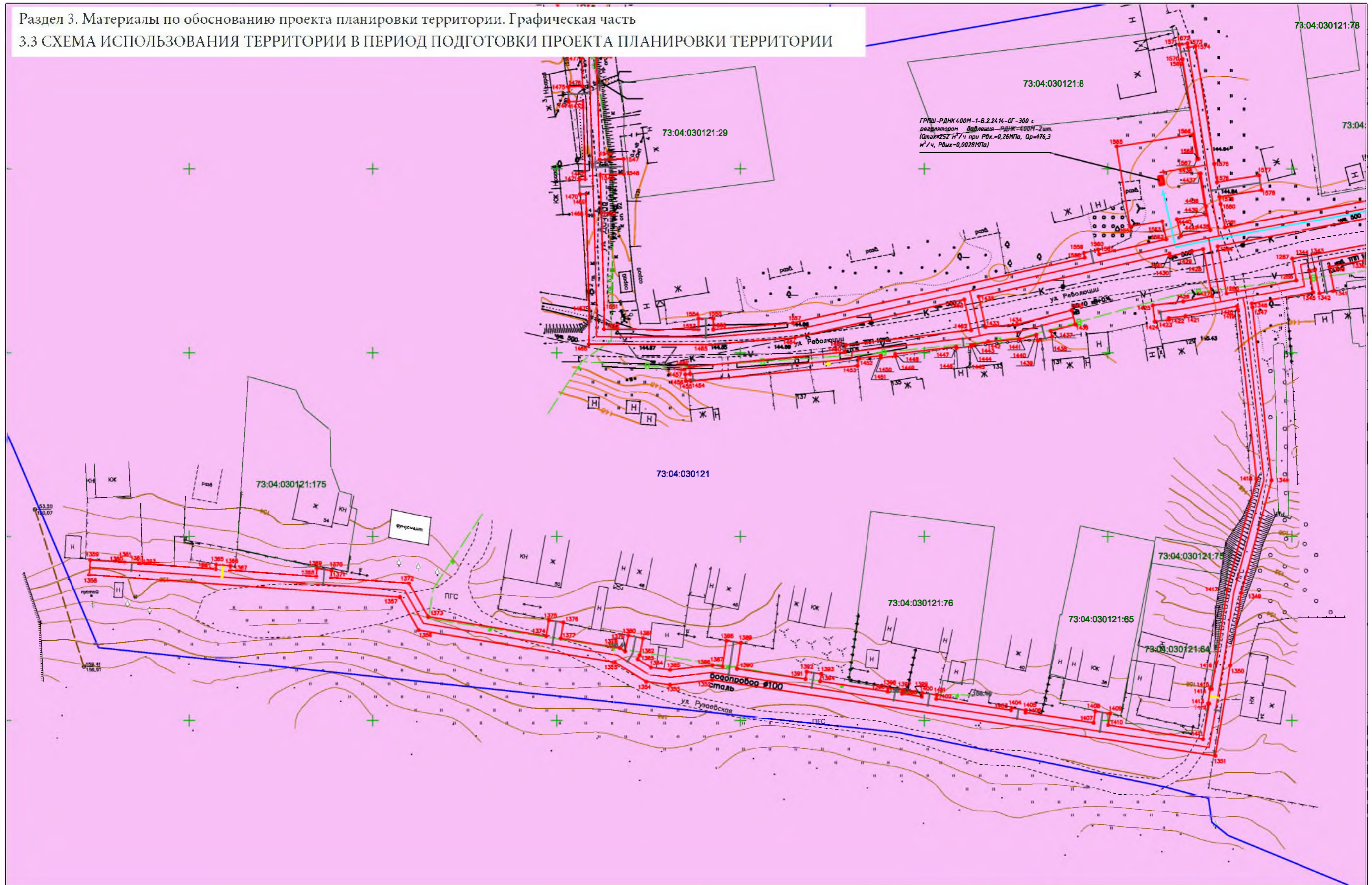


Примечание: красные линии установлены по границе зоны планируемого размещения линейного объекта  
Условные обозначения

- - ось газопровода высокого давления
- - ось газопровода низкого давления
- - ось газопровода среднего давления
- - граница земельного участка, сведения о которой содержатся в ГКН
- - граница кадастрового квартала
- 73:01:030401 - номер кадастрового квартала
- :51(25) - кадастровый номер существующего земельного участка
- граница зоны планируемого размещения линейного объекта
- 14 - номер характерной точки границы зоны планируемого размещения линейного объекта



Изм.	Кол.уч.	Лист	Игрок	Подпись	Дата				
						Внутрипоселковый газопровод в северо-западной части г. Инза по ул.Садовая, пер. Садовый, ул. Луговая, пер. Железнодорожный, пер. Лермонтова, пер. Пролетарский, пер. Луговой, пер. Водоёмный, ул. Хуртина, ул. Зелёная, пер. Речной, пер.Ипподромный, пер. Лермонтова, ул. Карabanова, ул. Гаврилкова, ул. Подгорная, пер. Подгорный, пер. Зелёный, пер. Набережный, ул.Ю.Смирнова, ул. Набережная, пер. Водоёмный, пер. Революции, ул. Революции, ул. Дачная, ул. Ягодная, ул. Западная, ул. Рузасвская			
						Проект планировки территории линейного объекта	Стадия	Лист	Листов
						Исполнитель Хурчак Е.В.	П	14	68
						Начальник от Пугачева Ю.А.			
						Директор Хурчак Е.В.			
						Схема использования территории в период подготовки проекта планировки территории 1:1000			ООО "ГвинГрейс"



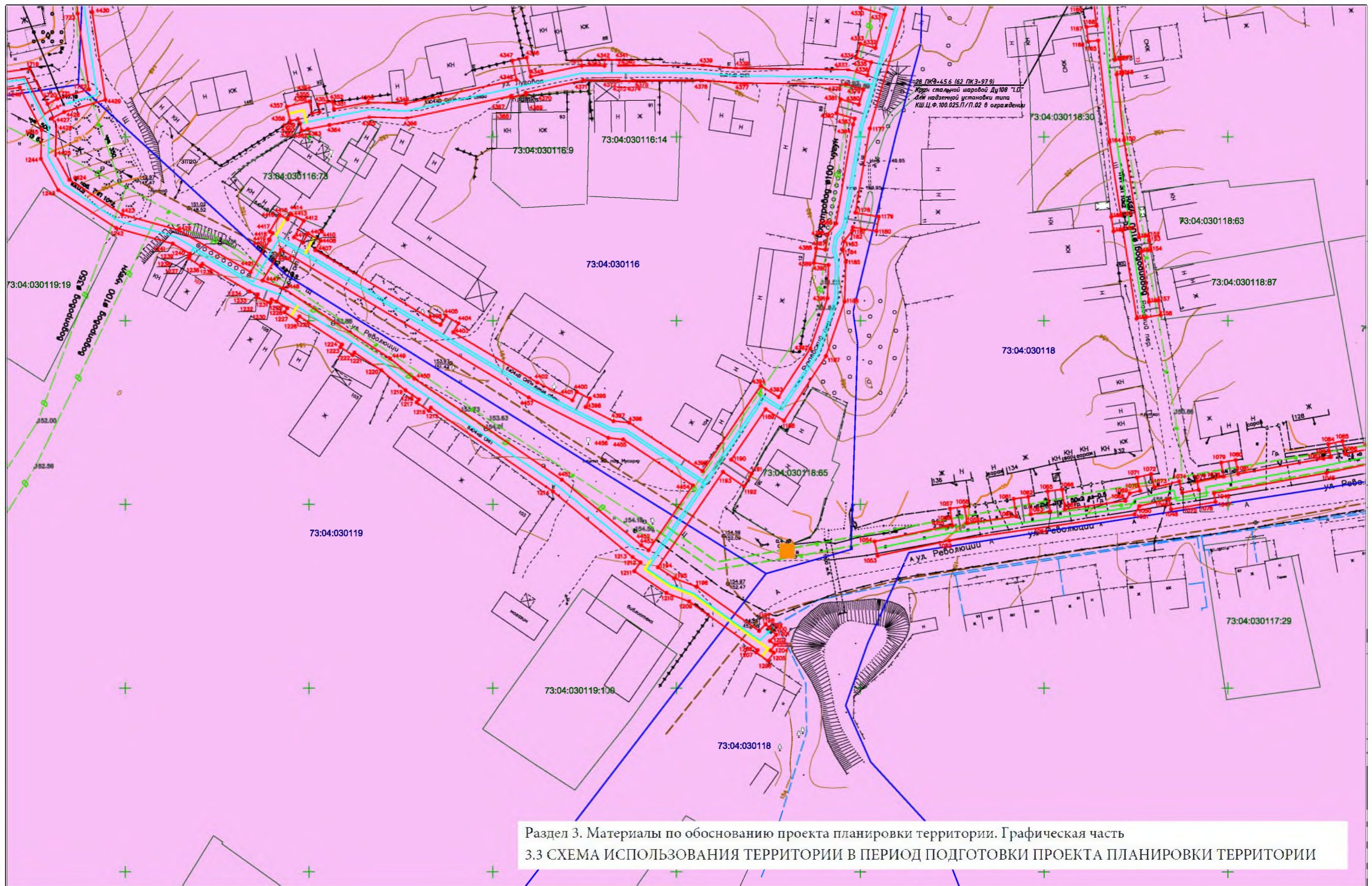
ГРПШ-РДНК400М-1-В.2.2414-ОГ-300 с  
регулятором давления-РДНК-Е01Н-2шт  
(Qmax=257 м³/ч при РВх=0,26МПа, Ор=176,3  
м³/ч, РВхх=0,007МПа)

Примечание: красные линии установлены по границе зоны планируемого размещения линейного объекта

- Условные обозначения
- ось проектируемого газопровода
  - ось газопровода высокого давления
  - ось газопровода низкого давления
  - ось газопровода среднего давления
  - граница земельного участка, сведения о которой содержатся в ГКН
  - граница кадастрового квартала
  - 73:01:030401 номер кадастрового квартала
  - :51(25) кадастровый номер существующего земельного участка
  - 14 граница зоны планируемого размещения линейного объекта
  - номер характерной точки границы зоны планируемого размещения линейного объекта



Изм.	Кол.уч.	Лист	№док	Подпись	Дата	Внутрипоселковый газопровод в северо-западной части г. Инза по ул.Садовая, пер. Садовый, ул. Луговая, пер. Железнодорожный, пер. Лермонтова, пер. Пролетарский, пер. Луговой, пер. Водоёмный, ул. Хуртина, ул. Зелёная, пер. Речной, пер.Ипподромный, пер. Лермонтова, ул. Карабанова, ул. Гаврилкова, ул. Подгорная, пер. Подгорный, пер. Зелёный, пер. Набережный, ул.Ю.Смирнова, ул. Набережная, пер. Водоёмный, пер. Революции, ул. Революция, ул. Дачная, ул. Ягодная, ул. Западная, ул. Рузавская			
					08.20	Проект планировки территории линейного объекта	Стадия	Лист	Листов
					08.20		П	15	68
Директор	Хурчак Е.В.				08.20	Схема использования территории в период подготовки проекта планировки территории 1:1000	ООО "ГвинГрейс"		



Примечание: красные линии установлены по границе зоны планируемого размещения линейного объекта

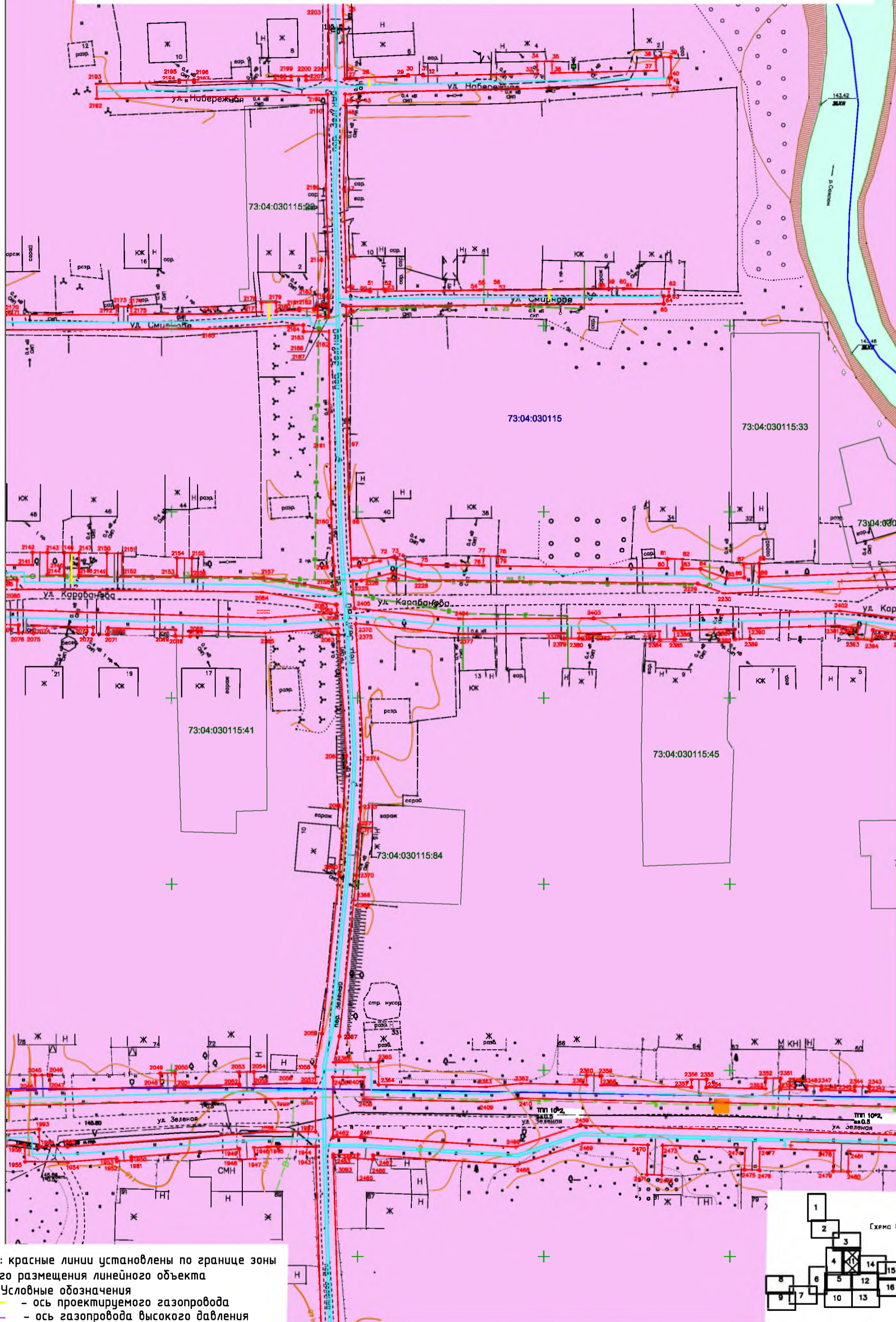
- Условные обозначения
- ось проектируемого газопровода
  - ось газопровода высокого давления
  - ось газопровода низкого давления
  - ось газопровода среднего давления
  - граница земельного участка, сведения о которой содержатся в ГКН
  - граница кадастрового квартала
  - + номер кадастрового квартала
  - + кадастровый номер существующего земельного участка
  - граница зоны планируемого размещения линейного объекта
  - номер характерной точки границы зоны планируемого размещения линейного объекта



Изм.	Кол.уч.	Лист	Индок	Подпись	Дата				
						Внутрипоселковый газопровод в северо-западной части г. Инза по ул.Садовая, пер. Садовый, ул. Луговая, пер. Железнодорожный, пер. Лермонтова, пер. Пролетарский, пер. Луговой, пер. Водоёмный, ул. Хуртина, ул. Зелёная, пер. Речной, пер.Ипподромный, пер. Лермонтова, ул. Карабанова, ул. Гаврилкова, ул. Подгорная, пер. Подгорный, пер. Зелёный, пер. Набережный, ул.Ю.Смирнова, ул. Набережная, пер. Водоёмный, пер. Революции, ул. Революция, ул. Дачная, ул. Ягодная, ул. Западная, ул. Рузасвская			
	Исполнитель	Хурчак Е.В.			08.20	Проект планировки территории	Стадия	Лист	Листов
	Начальник от	Пугачева Ю.А.			08.20	линейного объекта	П	16	68
	Директор	Хурчак Е.В.			08.20	Схема использования территории в период подготовки проекта планировки территории 1:1000	ООО "ГвинГрейс"		



Раздел 3. Материалы по обоснованию проекта планировки территории. Графическая часть  
 3.3 СХЕМА ИСПОЛЬЗОВАНИЯ ТЕРРИТОРИИ В ПЕРИОД ПОДГОТОВКИ ПРОЕКТА ПЛАНИРОВКИ ТЕРРИТОРИИ



Примечание: красные линии установлены по границе зоны планируемого размещения линейного объекта

Условные обозначения

- - ось проектируемого газопровода
- - ось газопровода высокого давления
- - ось газопровода низкого давления
- - ось газопровода среднего давления
- - граница земельного участка, сведения о которой содержатся в ГКН
- - граница кадастрового квартала

73: 01: 030401 - номер кадастрового квартала

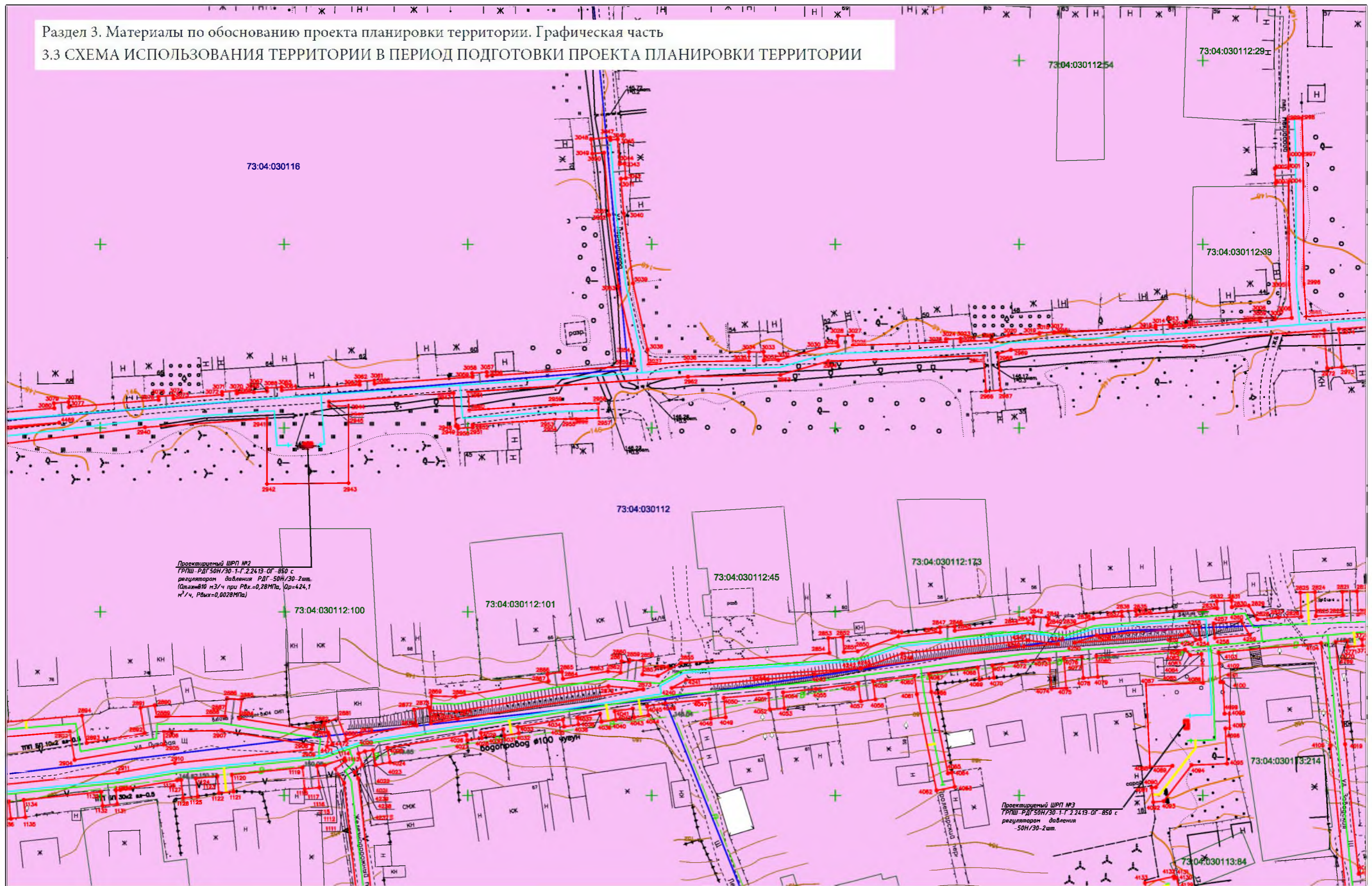
:51(25) - кадастровый номер существующего земельного участка

- граница зоны планируемого размещения линейного объекта

+ - номер характерной точки границы зоны планируемого размещения линейного объекта

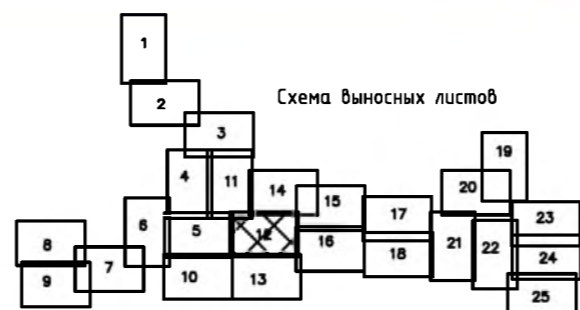
Изм.	Кол.уч.	Лист	№ док.	Подпись	Дата	Внутрипоселковый газопровод в северо-западной части г. Инза по ул.Садовая, пер. Садовый, ул. Луговая, пер. Железнодорожный, пер. Лермонтова, пер. Пролетарский, пер. Луговой, пер. Водоёмный, ул. Хуртина, ул. Зелёная, пер. Речной, пер.Ипподромный, пер. Лермонтова, ул. Карabanова, ул. Гаврилкова, ул. Подгорная, пер. Подгорный, пер. Зелёный, пер. Набережный, ул.Ю.Смирнова, ул. Набережная, пер. Водоёмный, пер. Революции, ул. Революции, ул. Дачная, ул. Ягодная, ул. Западная, ул. Рузаевская			
	Исполнитель	Хурчак Е.В.			08.20	Проект планировки территории линейного объекта	Стадия	Лист	Листов
	Начальник от	Пугачева Ю.А.			08.20		П	17	68
	Директор	Хурчак Е.В.			08.20	Схема использования территории в период подготовки проекта планировки территории 1:1000	ООО "ГвинГрейс"		

Раздел 3. Материалы по обоснованию проекта планировки территории. Графическая часть  
 3.3 СХЕМА ИСПОЛЬЗОВАНИЯ ТЕРРИТОРИИ В ПЕРИОД ПОДГОТОВКИ ПРОЕКТА ПЛАНИРОВКИ ТЕРРИТОРИИ

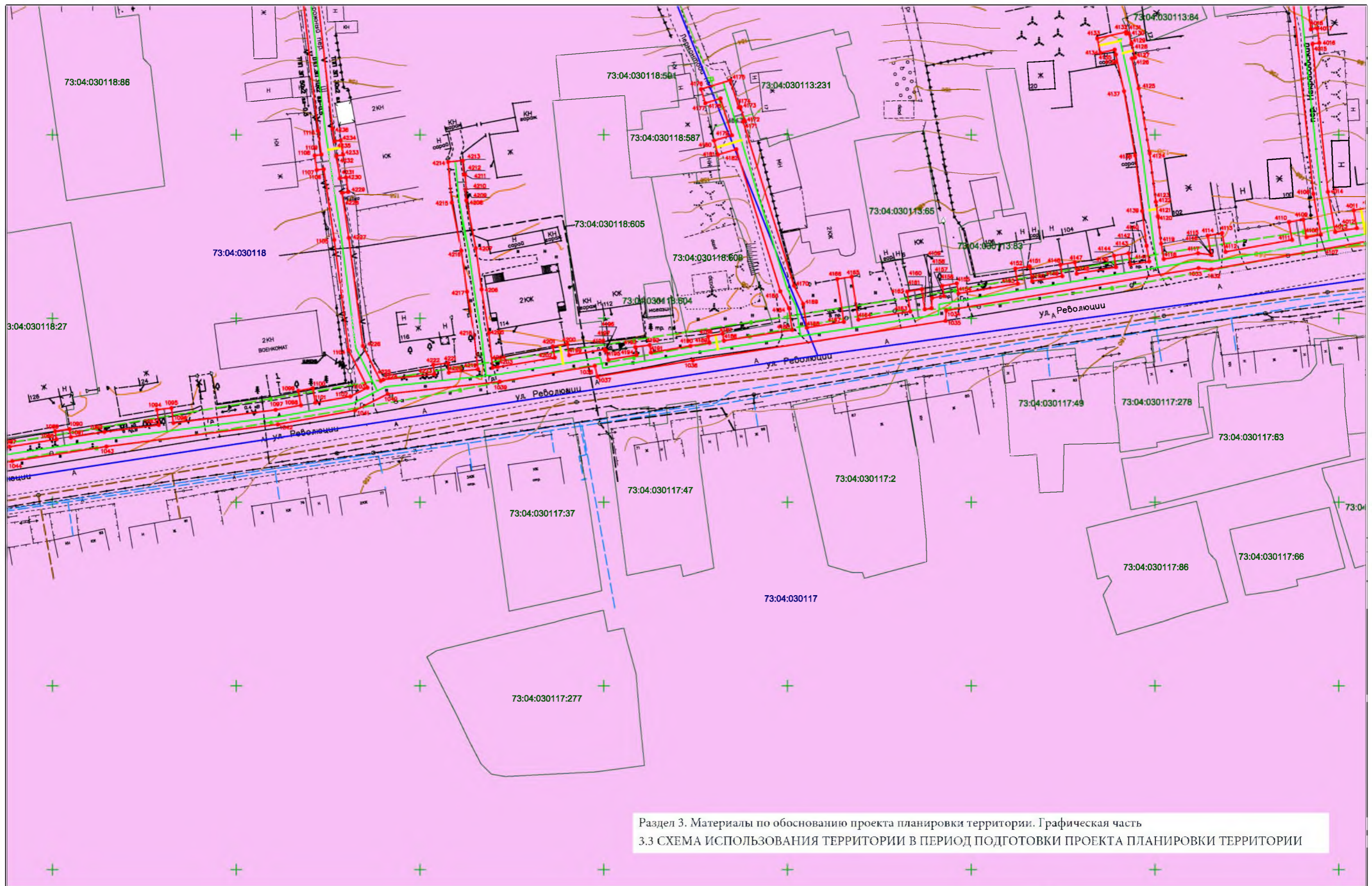


Примечание: красные линии установлены по границе зоны планируемого размещения линейного объекта

- Условные обозначения
- ось проектируемого газопровода
  - ось газопровода высокого давления
  - ось газопровода низкого давления
  - ось газопровода среднего давления
  - граница земельного участка, сведения о которой содержатся в ГКН
  - граница кадастрового квартала
  - 73:01:030401:51(25) - номер кадастрового квартала
  - кадастровый номер существующего земельного участка
  - граница зоны планируемого размещения линейного объекта
  - номер характерной точки границы зоны планируемого размещения линейного объекта



Изм.	Кол.уч.	Лист	Иднок.	Подпись	Дата				
						Внутрипоселковый газопровод в северо-западной части г. Инза по ул.Садовая, пер. Садовый, ул. Луговая, пер. Железнодорожный, пер. Лермонтова, пер. Пролетарский, пер. Луговой, пер. Водоёмный, ул. Хуртина, ул. Зелёная, пер. Речной, пер.Ипподромный, пер. Лермонтова, ул. Карабанова, ул. Гаврилково, ул. Подгорная, пер. Подгорный, пер. Зелёный, пер. Набережный, ул.Ю.Смирнова, ул. Набережная, пер. Водоёмный, пер. Революции, ул. Революция, ул. Дачная, ул. Ягодная, ул. Западная, ул. Рузасвская			
						Проект планировки территории	Стадия	Лист	Листов
						линейного объекта	П	18	68
						Схема использования территории в период подготовки проекта планировки территории 1:1000	ООО "ГвинГрейс"		
Исполнитель	Хурчак Е.В.				08.20				
Начальник от	Пугачева Ю.А.				08.20				
Директор	Хурчак Е.В.				08.20				



Раздел 3. Материалы по обоснованию проекта планировки территории. Графическая часть  
3.3 СХЕМА ИСПОЛЬЗОВАНИЯ ТЕРРИТОРИИ В ПЕРИОД ПОДГОТОВКИ ПРОЕКТА ПЛАНИРОВКИ ТЕРРИТОРИИ

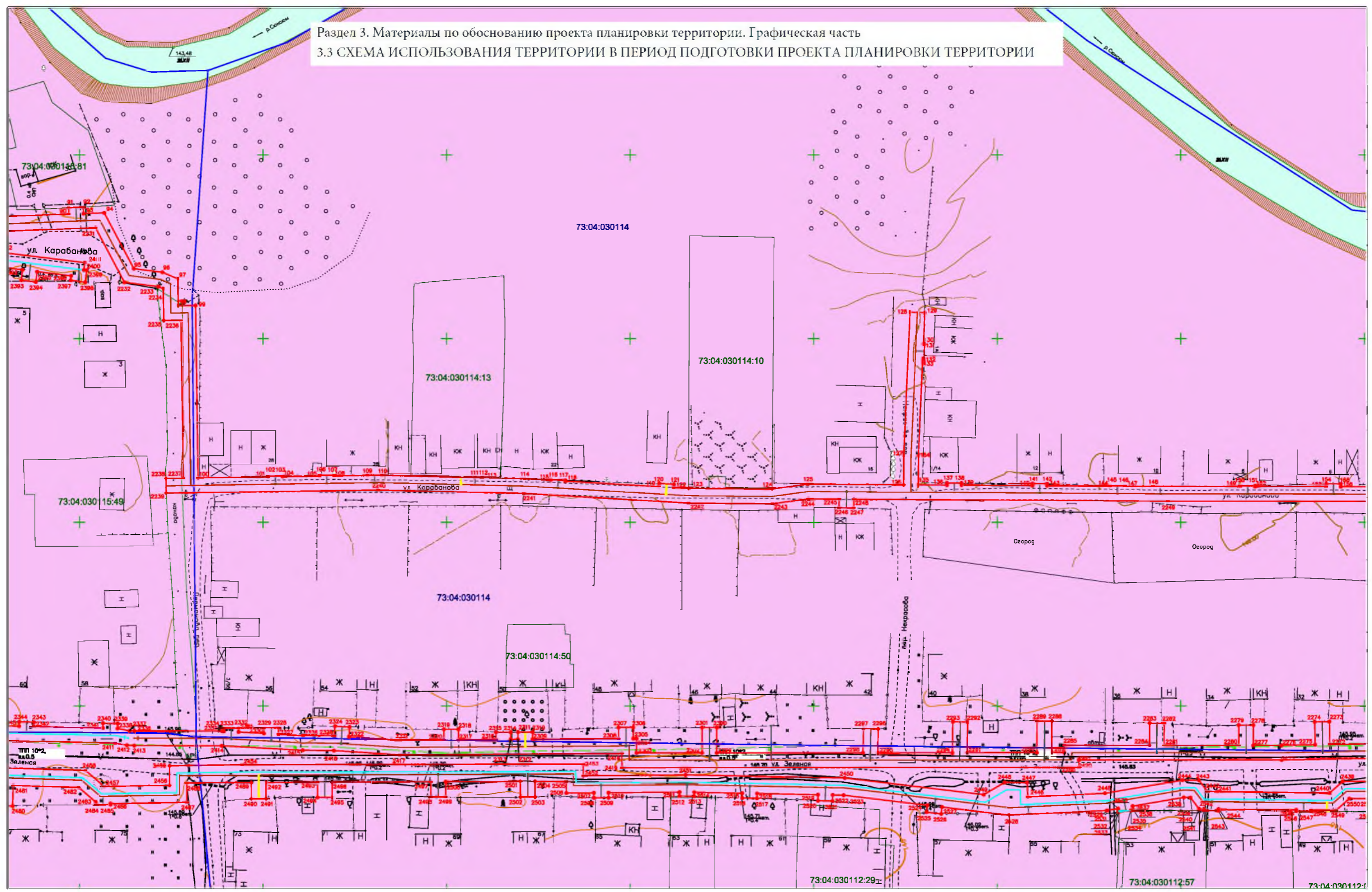
Примечание: красные линии установлены по границе зоны планируемого размещения линейного объекта

- Условные обозначения
- ось проектируемого газопровода
  - ось газопровода высокого давления
  - ось газопровода низкого давления
  - ось газопровода среднего давления
  - граница земельного участка, сведения о которой содержатся в ГКН
  - граница кадастрового квартала
  - 73:01:030401:51(25) — номер кадастрового квартала
  - кадастровый номер существующего земельного участка
  - граница зоны планируемого размещения линейного объекта
  - — номер характерной точки границы зоны планируемого размещения линейного объекта



Изм.	Кол.уч.	Лист	Игрок	Подпись	Дата	Внутрипоселковый газопровод в северо-западной части г. Инза по ул.Садовая, пер. Садовый, ул. Луговая, пер. Железнодорожный, пер. Лермонтова, пер. Пролетарский, пер. Луговой, пер. Водоёмный, ул. Хуртина, ул. Зелёная, пер. Речной, пер.Ипподромный, пер. Лермонтова, ул. Карабанова, ул. Гаврилова, ул. Подгорная, пер. Подгорный, пер. Зелёный, пер. Набережный, ул.Ю.Смирнова, ул. Набережная, пер. Водоёмный, пер. Революции, ул. Революция, ул. Дачная, ул. Ягодная, ул. Западная, ул. Рузасвская			
					08.20	Проект планировки территории линейного объекта	Стадия	Лист	Листов
					08.20		П	19	68
					08.20	Схема использования территории в период подготовки проекта планировки территории 1:1000	ООО "ГвинГрейс"		

Раздел 3. Материалы по обоснованию проекта планировки территории. Графическая часть  
 3.3 СХЕМА ИСПОЛЬЗОВАНИЯ ТЕРРИТОРИИ В ПЕРИОД ПОДГОТОВКИ ПРОЕКТА ПЛАНИРОВКИ ТЕРРИТОРИИ



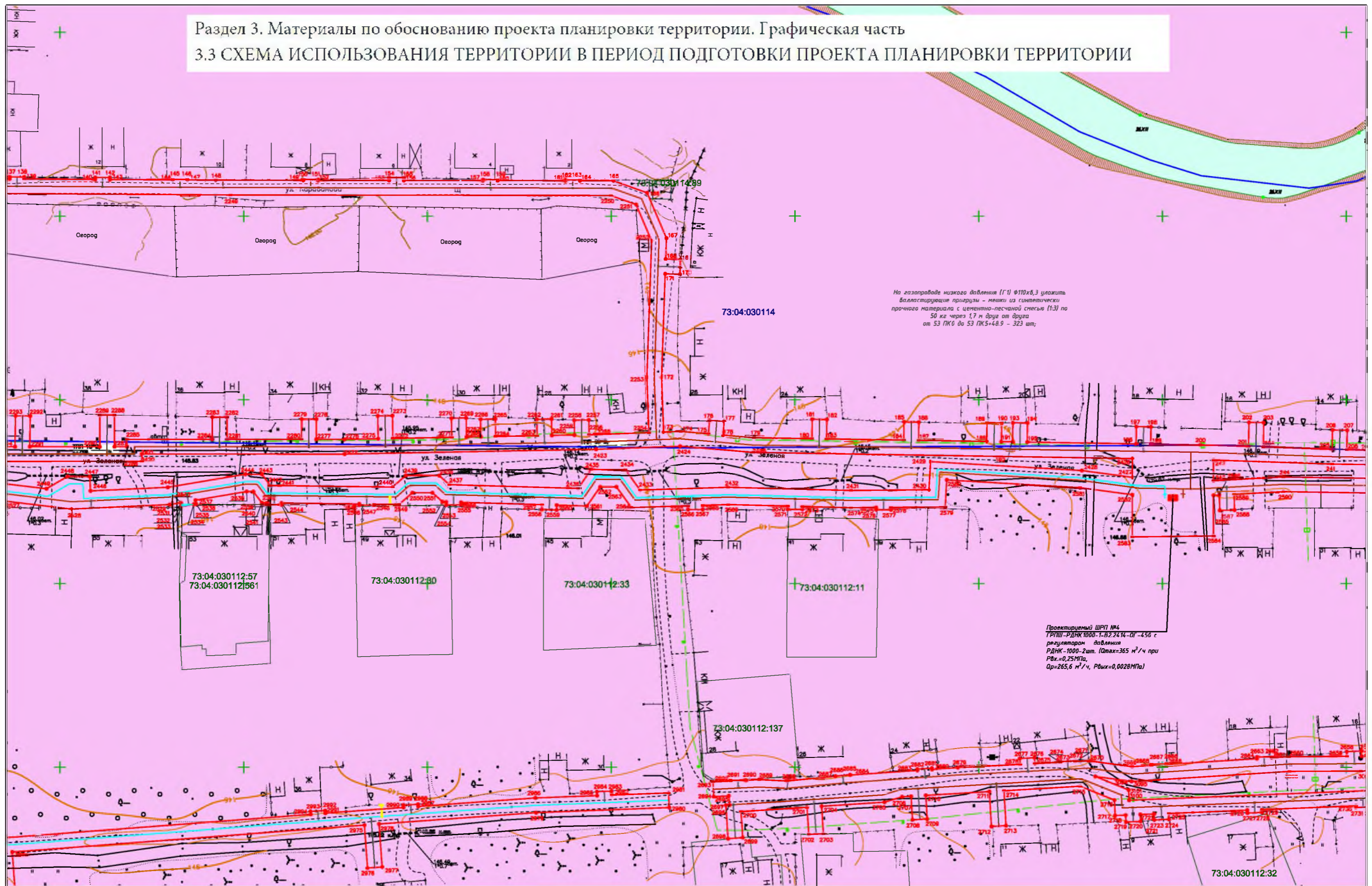
Примечание: красные линии установлены по границе зоны планируемого размещения линейного объекта

- Условные обозначения
- ось проектируемого газопровода
  - ось газопровода высокого давления
  - ось газопровода низкого давления
  - ось газопровода среднего давления
  - граница земельного участка, сведения о которой содержатся в ГКН
  - граница кадастрового квартала
  - 73:01:030401 - номер кадастрового квартала
  - :51(25) - кадастровый номер существующего земельного участка
  - граница зоны планируемого размещения линейного объекта
  - номер характерной точки границы зоны планируемого размещения линейного объекта



Изм.	Кол.уч.	Лист	№док	Подпись	Дата	Проект планировки территории линейного объекта	Стадия	Лист	Листов
						Внутрипоселковый газопровод в северо-западной части г. Инза по ул.Садовая, пер. Садовый, ул. Луговая, пер. Железнодорожный, пер. Лермонтова, пер. Пролетарский, пер. Луговой, пер. Водоёмный, ул. Хуртина, ул. Зелёная, пер. Речной, пер.Ипподромный, пер. Лермонтова, ул. Карбанова, ул. Гаврилкова, ул. Подгорная, пер. Подгорный, пер. Зелёный, пер. Набережный, ул.Ю.Смирнова, ул. Набережная, пер. Водоёмный, пер. Революции, ул. Революции, ул. Дачная, ул. Ягодная, ул. Западная, ул. Гузаевская			
						Проект планировки территории линейного объекта	П	20	68
						Схема использования территории в период подготовки проекта планировки территории 1:1000			ООО "ГвинГрейс"
						Исполнитель Хурчак Е.В.			
						Начальник от Пугачева Ю.А.			
						Директор Хурчак Е.В.			

Раздел 3. Материалы по обоснованию проекта планировки территории. Графическая часть  
 3.3 СХЕМА ИСПОЛЬЗОВАНИЯ ТЕРРИТОРИИ В ПЕРИОД ПОДГОТОВКИ ПРОЕКТА ПЛАНИРОВКИ ТЕРРИТОРИИ



На газопроводе низкого давления (ГД) Ø110х8,3 уложить  
 влагопроницаемую изоляцию – жидкий из гомогенно  
 прочного материала с цементно-песчаной стяжкой (1:3) по  
 50 мм через 1,7 м друг от друга  
 от 53 ПК6 до 53 ПК5+48,9 – 323 шт.

Проектируемый ШРП №4  
 ГРПШ-РДНК 1000-1-В2.24.14-01-450 с  
 регулятором давления  
 РДНК-1000-2шт. (Qmax=365 м³/ч при  
 Pвх.=0,25МПа,  
 Qр=265,6 м³/ч, Pвых.=0,0028МПа)

Примечание: красные линии установлены по границе зоны планируемого размещения линейного объекта

- Условные обозначения
- ось проектируемого газопровода
  - ось газопровода высокого давления
  - ось газопровода низкого давления
  - ось газопровода среднего давления
  - граница земельного участка, сведения о которой содержатся в ГКН
  - граница кадастрового квартала
  - 73:01:030401:51(25) номер кадастрового квартала
  - кадастровый номер существующего земельного участка
  - граница зоны планируемого размещения линейного объекта
  - 14 номер характерной точки границы зоны планируемого размещения линейного объекта



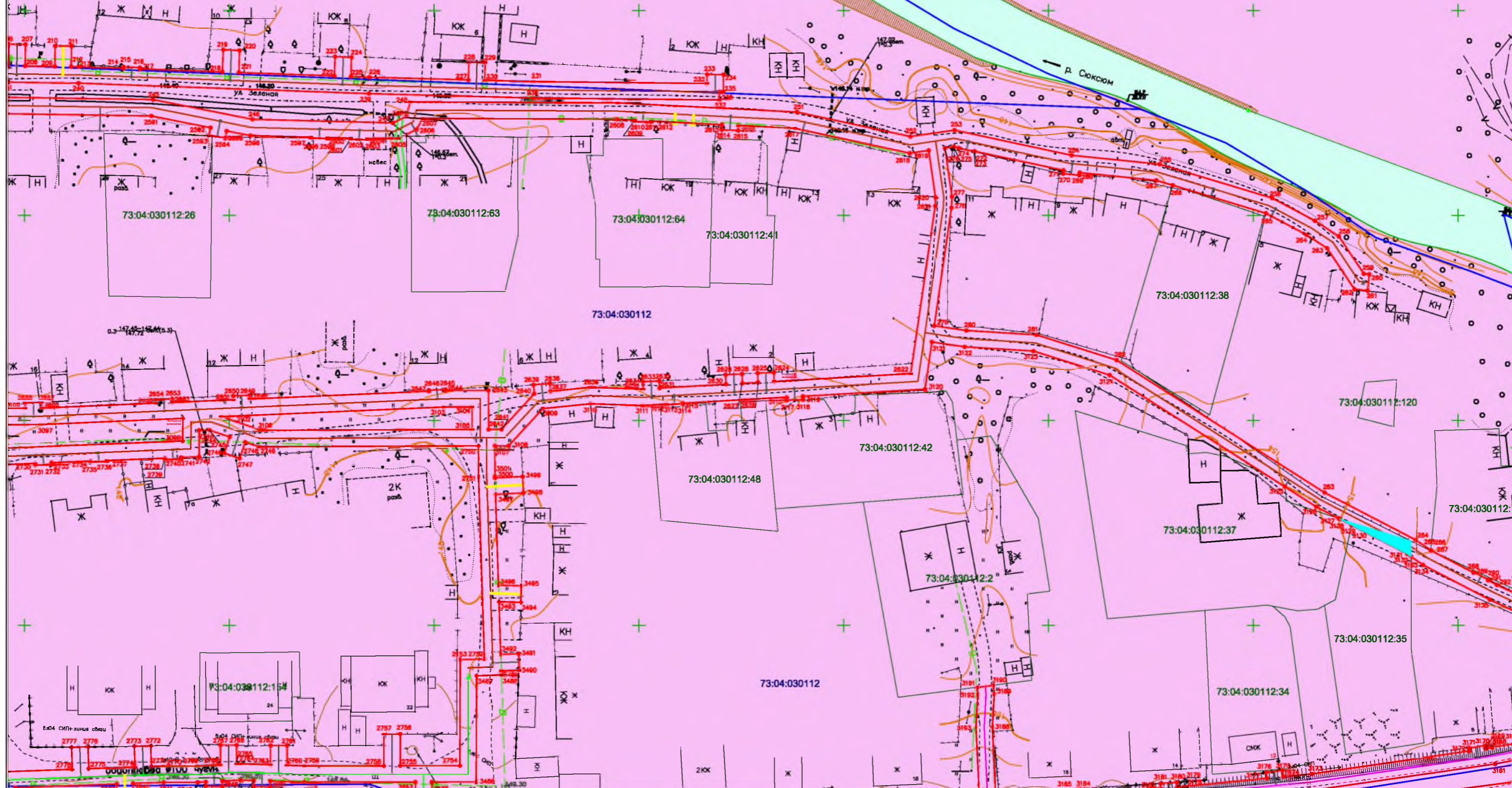
Изм.	Кол.уч.	Лист	Иднок.	Подпись	Дата
Исполнитель	Хурчак Е.В.				08.20
Начальник от	Пугачева И.А.				08.20
Директор	Хурчак Е.В.				08.20

Внутрипоселковый газопровод в северо-западной части г. Инза по ул.Садовая, пер. Садовый, ул. Луговая, пер. Железнодорожный, пер. Лермонтова, пер. Пролетарский, пер. Луговой, пер. Воловоный, ул. Хуртина, ул. Зелёная, пер. Речной, пер.Ипподромный, пер. Лермонтова, ул. Карабанова, ул. Гаврилова, ул. Подгорная, пер. Подгорный, пер. Зелёный, пер. Набережный, ул.Ю.Смирнова, ул. Набережная, пер. Водоённый, пер. Революции, ул. Революции, ул. Дачная, ул. Ягодная, ул. Западная, ул. Рузавская					
Проект планировки территории линейного объекта	Стадия	Лист	Листов		
	П	21	68		
Схема использования территории в период подготовки проекта планировки территории 1:1000	ООО "ГвинГрейс"				



Раздел 3. Материалы по обоснованию проекта планировки территории. Графическая часть  
 3.3 СХЕМА ИСПОЛЬЗОВАНИЯ ТЕРРИТОРИИ В ПЕРИОД ПОДГОТОВКИ ПРОЕКТА ПЛАНИРОВКИ ТЕРРИТОРИИ

73:04:030114



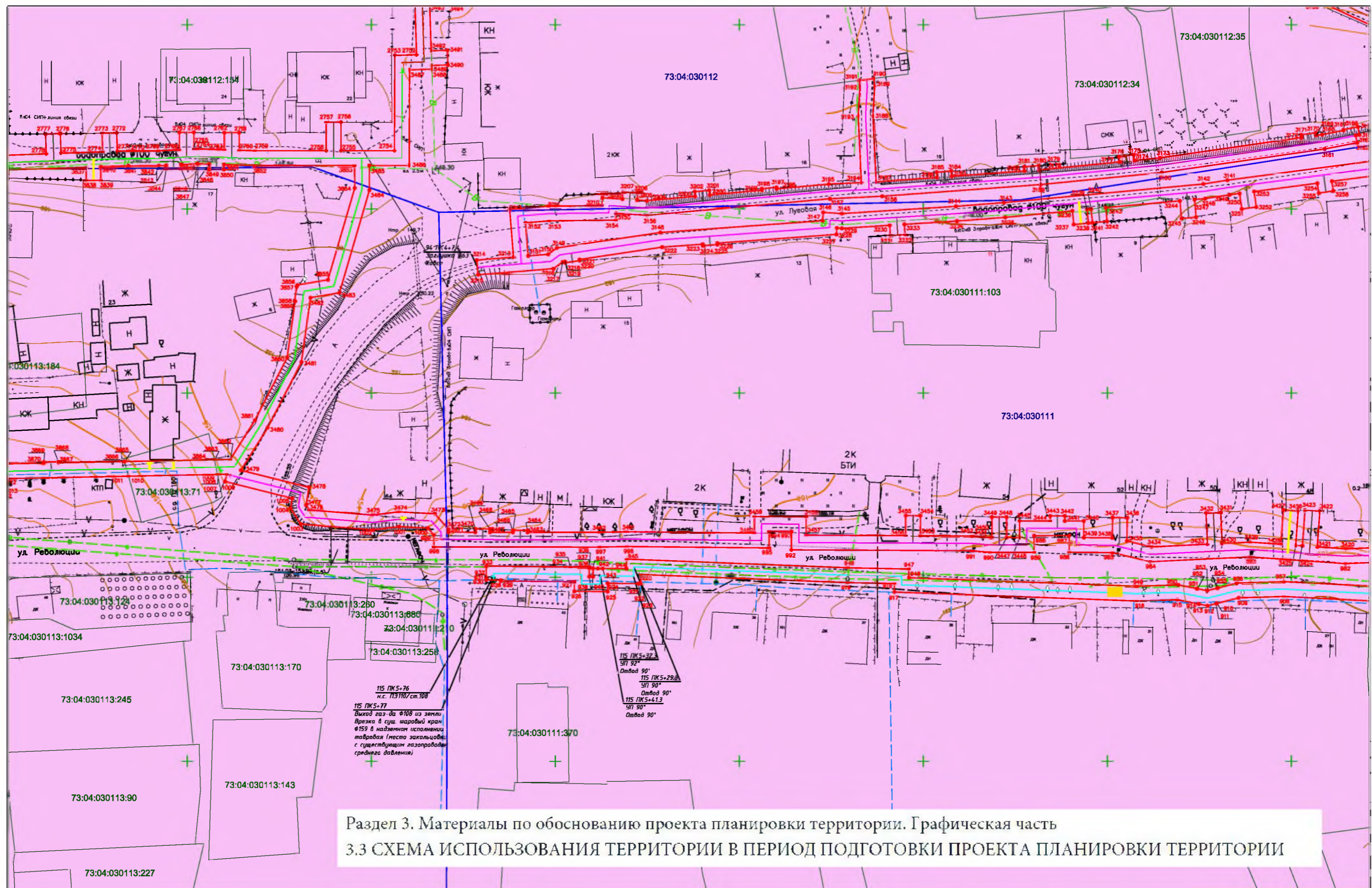
Примечание: красные линии установлены по границе зоны планируемого размещения линейного объекта

Условные обозначения

- ось проектируемого газопровода
- ось газопровода высокого давления
- ось газопровода низкого давления
- ось газопровода среднего давления
- граница земельного участка, сведения о которой содержатся в ГКН
- граница кадастрового квартала
- номер кадастрового квартала
- кадастровый номер существующего земельного участка
- граница зоны планируемого размещения линейного объекта
- номер характерной точки границы зоны планируемого размещения линейного объекта



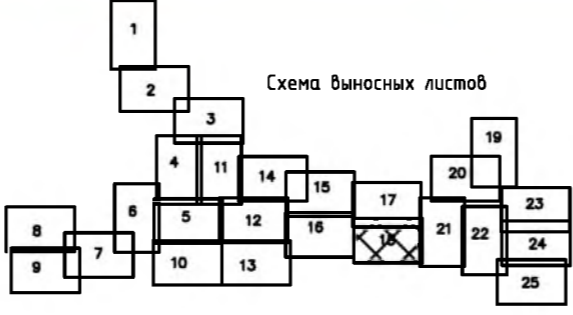
Изм.	Кол.уч.	Лист	Индок.	Подпись	Дата				
						Внутрипоселковый газопровод в северо-западной части г. Инза по ул.Садовая, пер. Садовый, ул. Луговая, пер. Железнодорожный, пер. Лермонтова, пер. Пролетарский, пер. Луговой, пер. Водоёмный, ул. Хуртина, ул. Зелёная, пер. Речной, пер.Ипподромный, пер. Лермонтова, ул. Карабанова, ул. Гаврилова, ул. Подгорная, пер. Подгорный, пер. Зелёный, пер. Набережный, ул.Ю.Смирнова, ул. Набережная, пер. Водоёмный, пер. Революции, ул. Революция, ул. Дачная, ул. Ягодная, ул. Западная, ул. Рузавская			
Исполнитель	Хурчак Е.В.				08.20	Проект планировки территории линейного объекта	Стадия	Лист	Листов
Начальник от	Пугачева Ю.А.				08.20		П	23	68
Директор	Хурчак Е.В.				08.20	Схема использования территории в период подготовки проекта планировки территории 1:1000	ООО "ГвинГрейс"		



Раздел 3. Материалы по обоснованию проекта планировки территории. Графическая часть  
 3.3 СХЕМА ИСПОЛЬЗОВАНИЯ ТЕРРИТОРИИ В ПЕРИОД ПОДГОТОВКИ ПРОЕКТА ПЛАНИРОВКИ ТЕРРИТОРИИ

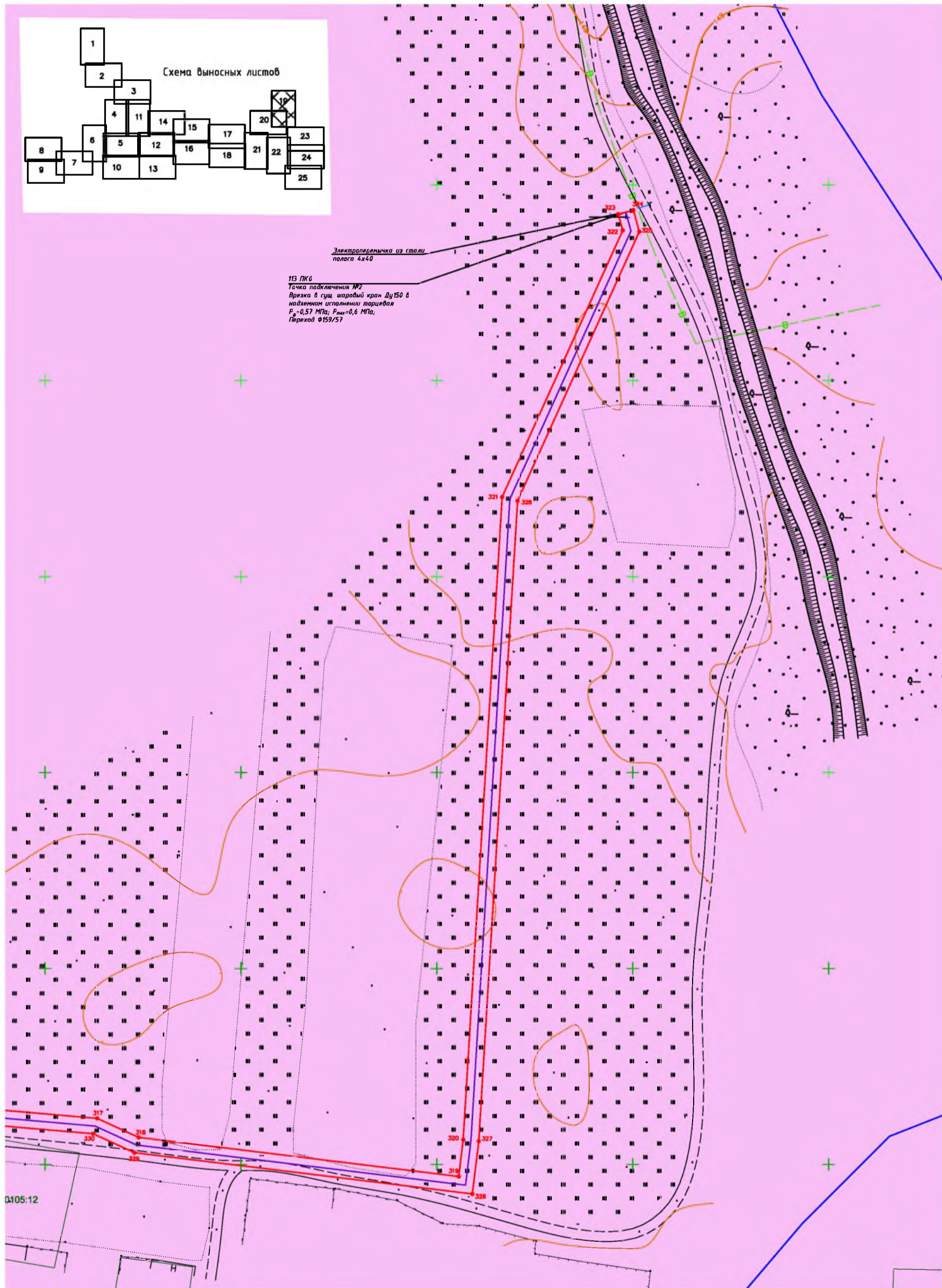
Примечание: красные линии установлены по границе зоны планируемого размещения линейного объекта

- Условные обозначения
- ось проектируемого газопровода
  - ось газопровода высокого давления
  - ось газопровода низкого давления
  - ось газопровода среднего давления
  - граница земельного участка, сведения о которой содержатся в ГКН
  - граница кадастрового квартала
  - 73:01:030401:51(25) — номер кадастрового квартала
  - кадастровый номер существующего земельного участка
  - граница зоны планируемого размещения линейного объекта
  - номер характерной точки границы зоны планируемого размещения линейного объекта



Изм.	Кол.уч.	Лист	№докум.	Подпись	Дата	Внутрипоселковый газопровод в северо-западной части г. Инза по ул.Садовая, пер. Садовый, ул. Луговая, пер. Железнодорожный, пер. Лермонтова, пер. Пролетарский, пер. Луговой, пер. Водоёмный, ул. Хуртина, ул. Зелёная, пер. Речной, пер.Ипподромный, пер. Лермонтова, ул. Карабанова, ул. Гаврилова, ул. Подгорная, пер. Подгорный, пер. Зелёный, пер. Набережный, ул.Ю.Смирнова, ул. Набережная, пер. Водоёмный, пер. Революции, ул. Революция, ул. Дачная, ул. Ягодная, ул. Западная, ул. Рузасвская			
					08.20	Проект планировки территории линейного объекта	Стадия	Лист	Листов
					08.20		П	24	68
					08.20	Схема использования территории в период подготовки проекта планировки территории 1:1000	ООО "ГвинГрейс"		





Раздел 3. Материалы по обоснованию проекта планировки территории. Графическая часть

3.3 СХЕМА ИСПОЛЬЗОВАНИЯ ТЕРРИТОРИИ В ПЕРИОД ПОДГОТОВКИ ПРОЕКТА ПЛАНИРОВКИ ТЕРРИТОРИИ

Примечание: красные линии установлены по границе зоны планируемого размещения линейного объекта

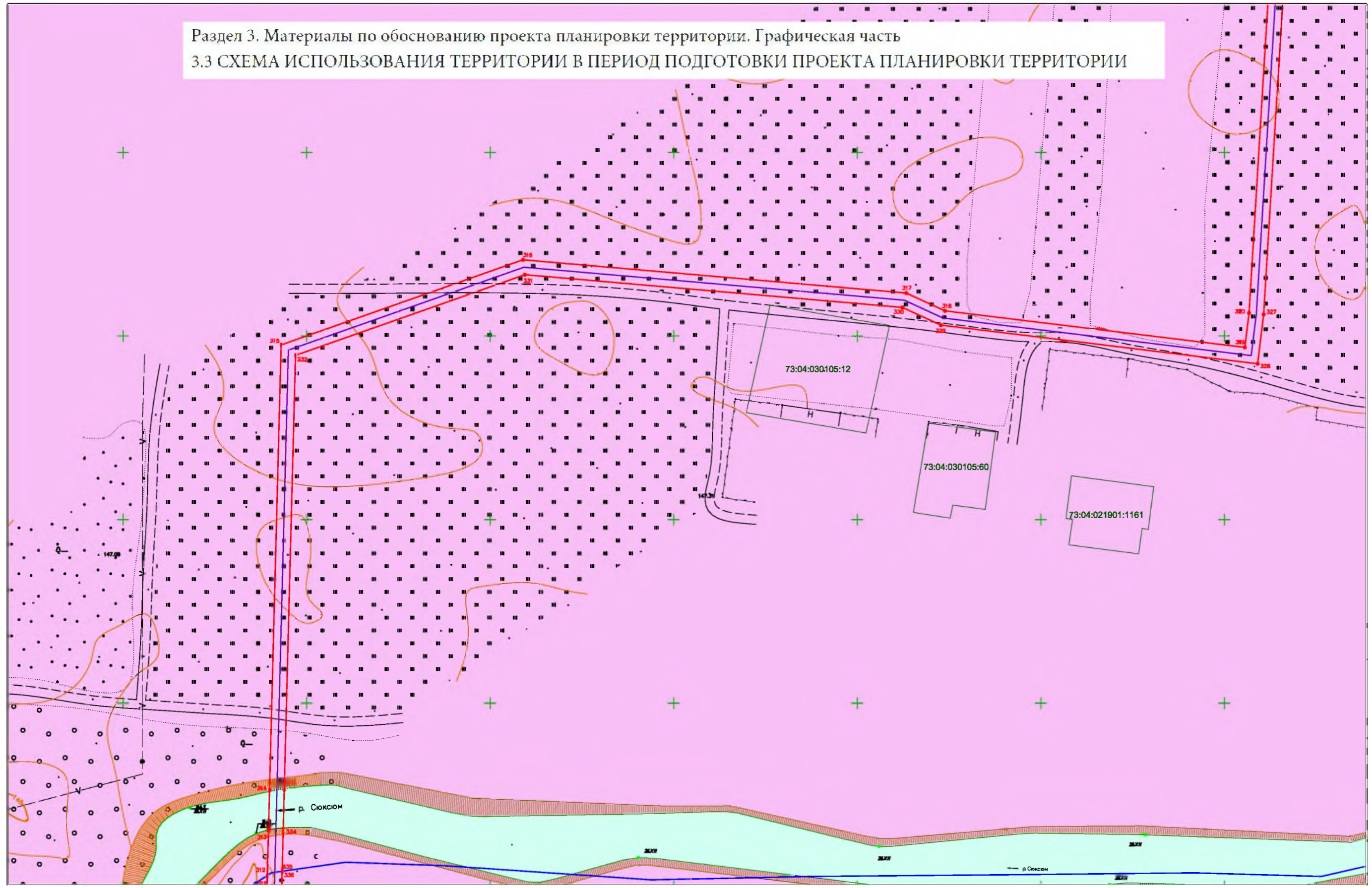
Условные обозначения

- ось проектируемого газопровода
- ось газопровода высокого давления
- ось газопровода низкого давления
- ось газопровода среднего давления
- граница земельного участка, сведения о которой содержатся в ГКН
- граница кадастрового квартала
- 73: 01: 030401 - номер кадастрового квартала
- :51(25) - кадастровый номер существующего земельного участка
- граница зоны планируемого размещения линейного объекта
- - номер характерной точки границы зоны планируемого размещения линейного объекта



Изм.	Кол.уч.	Лист	№ док.	Подпись	Дата				
						Внутрипоселковый газопровод в северо-западной части г. Инза по ул.Садовая, пер. Садовый, ул. Луговая, пер. Железнодорожный, пер. Лермонтова, пер. Пролетарский, пер. Луговой, пер. Водоёмный, ул. Хуртина, ул. Зелёная, пер. Речной, пер.Ипподромный, пер. Лермонтова, ул. Карабанова, ул. Гаврилкова, ул. Подгорная, пер. Подгорный, пер. Зелёный, пер. Набережный, ул.Ю.Смирнова, ул. Набережная, пер. Водоёмный, пер. Революции, ул. Революции, ул. Дачная, ул. Ягодная, ул. Западная, ул. Рузаевская			
Исполнитель	Хурчак Е.В.				08.20	Проект планировки территории линейного объекта	Стадия	Лист	Листов
Начальник от	Пугачева Ю.А.				08.20		П	25	68
Директор	Хурчак Е.В.				08.20	Схема использования территории в период подготовки проекта планировки территории 1:1000	ООО "ГвинГрейс"		

Раздел 3. Материалы по обоснованию проекта планировки территории. Графическая часть  
 3.3 СХЕМА ИСПОЛЬЗОВАНИЯ ТЕРРИТОРИИ В ПЕРИОД ПОДГОТОВКИ ПРОЕКТА ПЛАНИРОВКИ ТЕРРИТОРИИ



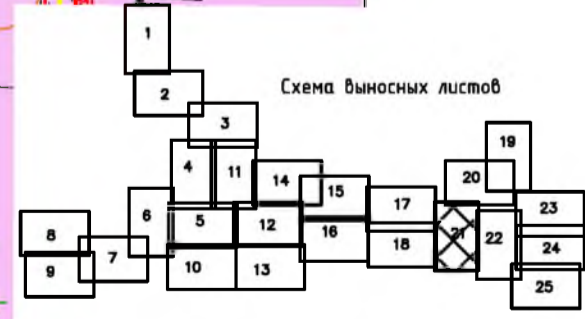
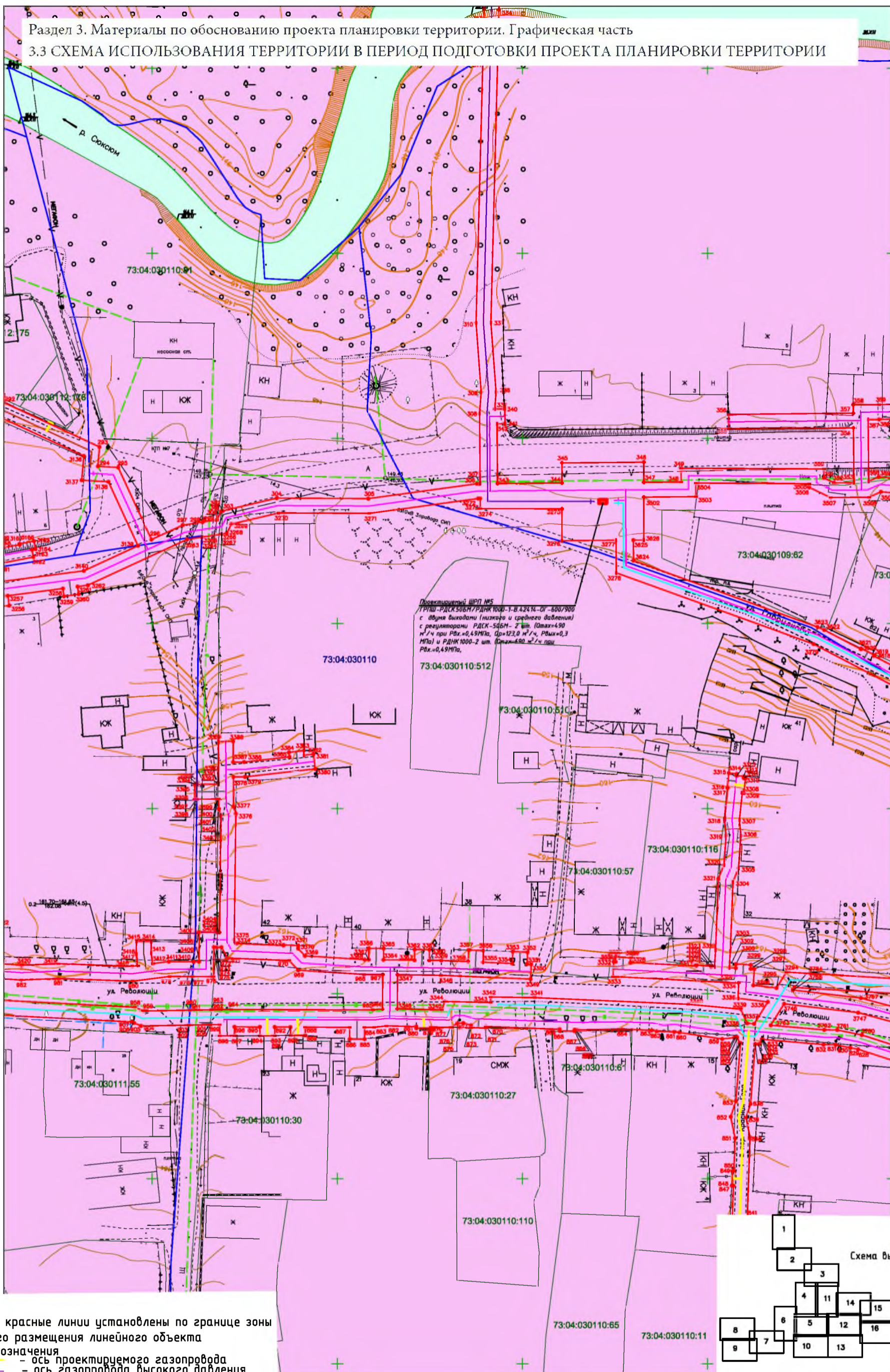
Примечание: красные линии установлены по границе зоны планируемого размещения линейного объекта

- Условные обозначения
- ось проектируемого газопровода
  - ось газопровода высокого давления
  - ось газопровода низкого давления
  - ось газопровода среднего давления
  - граница земельного участка, сведения о которой содержатся в ГКН
  - граница кадастрового квартала
  - 73:01:030401:51(25) - номер кадастрового квартала
  - 14 - кадастровый номер существующего земельного участка
  - граница зоны планируемого размещения линейного объекта
  - - номер характерной точки границы зоны планируемого размещения линейного объекта



Изм.	Кол.уч.	Лист	Игрок	Подпись	Дата							
						Внутрипоселковый газопровод в северо-западной части г. Инза по ул.Садовая, пер. Садовый, ул. Луговая, пер. Железнодорожный, пер. Лермонтова, пер. Пролетарский, пер. Луговой, пер. Водоёмный, ул. Хуртина, ул. Зелёная, пер. Речной, пер.Ипподромный, пер. Лермонтова, ул. Карabanова, ул. Гаврилкова, ул. Подгорная, пер. Подгорный, пер. Зелёный, пер. Набережный, ул.Ю.Смирнова, ул. Набережная, пер. Водоёмный, пер. Революции, ул. Революции, ул. Дачная, ул. Ягодная, ул. Западная, ул. Рузасвская						
						Исполнитель	Хурчак Е.В.	08.20	Проект планировки территории линейного объекта	Стадия	Лист	Листов
						Начальник от	Пугачева Ю.А.	08.20		П	26	68
						Директор	Хурчак Е.В.	08.20	Схема использования территории в период подготовки проекта планировки территории 1:1000	ООО "ГвинГрейс"		

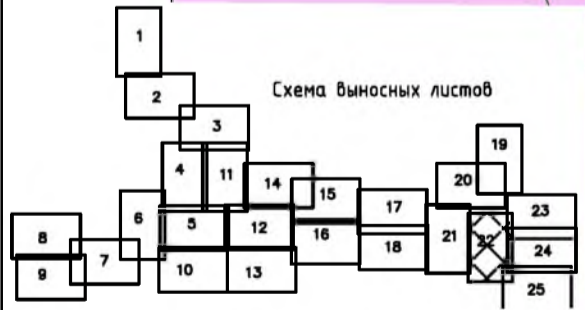
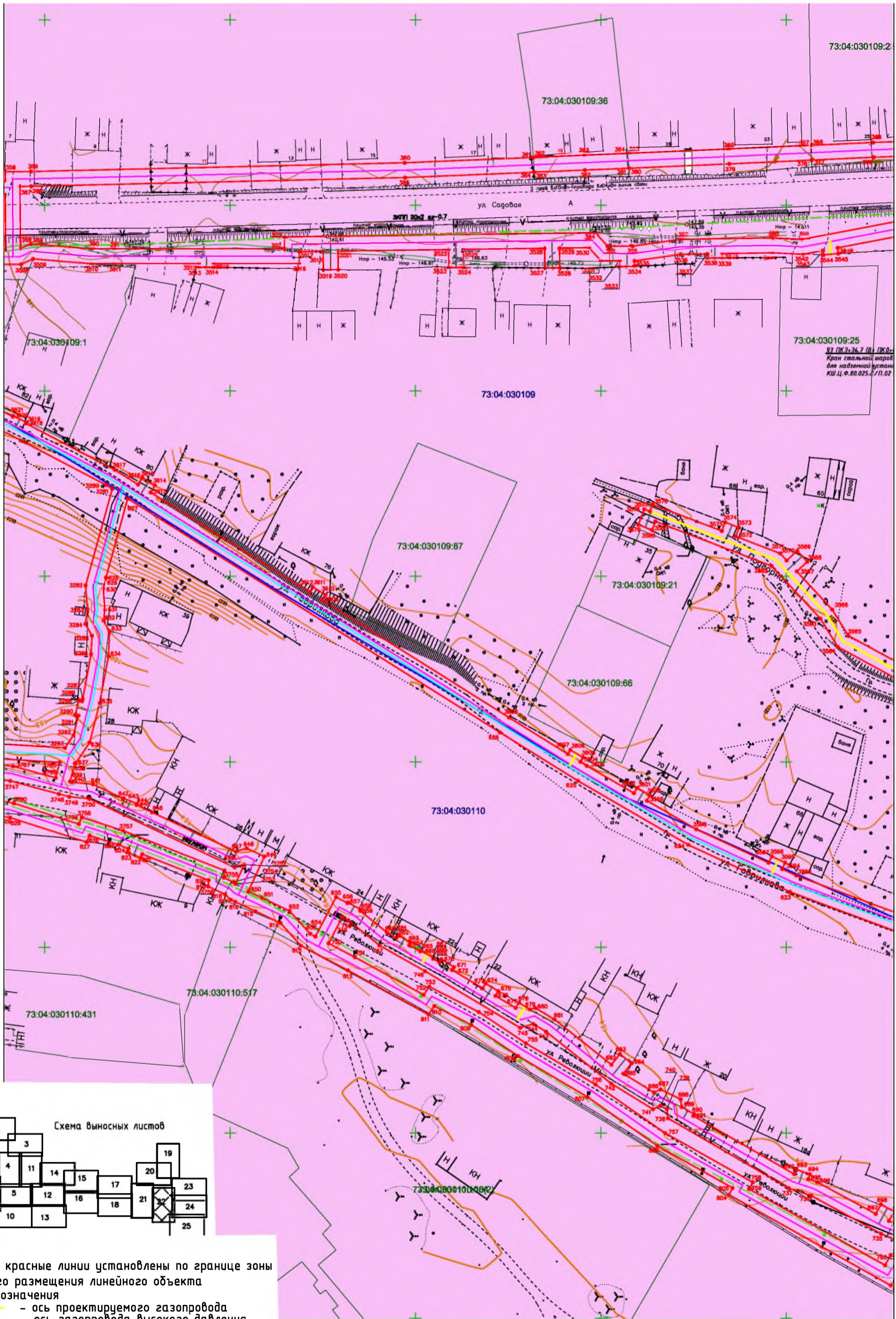
3.3 СХЕМА ИСПОЛЬЗОВАНИЯ ТЕРРИТОРИИ В ПЕРИОД ПОДГОТОВКИ ПРОЕКТА ПЛАНИРОВКИ ТЕРРИТОРИИ



Примечание: красные линии установлены по границе зоны планируемого размещения линейного объекта  
 Условные обозначения  
 - ось проектируемого газопровода  
 - ось газопровода высокого давления  
 - ось газопровода низкого давления  
 - ось газопровода среднего давления  
 - граница земельного участка, сведения о которой содержатся в ГКН  
 - граница кадастрового квартала  
 73: 01: 030401 - номер кадастрового квартала  
 :51(25) - кадастровый номер существующего земельного участка  
 - граница зоны планируемого размещения линейного объекта  
 - номер характерной точки границы зоны планируемого размещения линейного объекта

Изм.	Кол.уч.	Лист	№доп.	Подпись	Дата	Внутрипоселковый газопровод в северо-западной части г. Инза по ул.Садовая, пер. Садовый, ул. Луговая, пер. Железнодорожный, пер. Лермонтова, пер. Пролетарский, пер. Луговой, пер. Водоёмный, ул. Хуртина, ул. Зелёная, пер. Речной, пер.Ипподромный, пер. Лермонтова, ул. Карабанова, ул. Гаврилкова, ул. Подгорная, пер. Подгорный, пер. Зелёный, пер. Набережный, ул.Ю.Смирнова, ул. Набережная, пер. Водоёмный, пер. Революции, ул. Революция, ул. Дачная, ул. Ягодная, ул. Западная, ул. Рузаевская			
	Исполнитель	Хурчак Е.В.			08.20	Проект планировки территории линейного объекта	Стадия	Лист	Листов
	Начальник от	Пугачева Ю.А.			08.20		П	27	68
	Директор	Хурчак Е.В.			08.20	Схема использования территории в период подготовки проекта планировки территории 1:1000	ООО "ГвинГрейс"		

3.3 СХЕМА ИСПОЛЬЗОВАНИЯ ТЕРРИТОРИИ В ПЕРИОД ПОДГОТОВКИ ПРОЕКТА ПЛАНИРОВКИ ТЕРРИТОРИИ



Примечание: красные линии установлены по границе зоны планируемого размещения линейного объекта  
 Условные обозначения

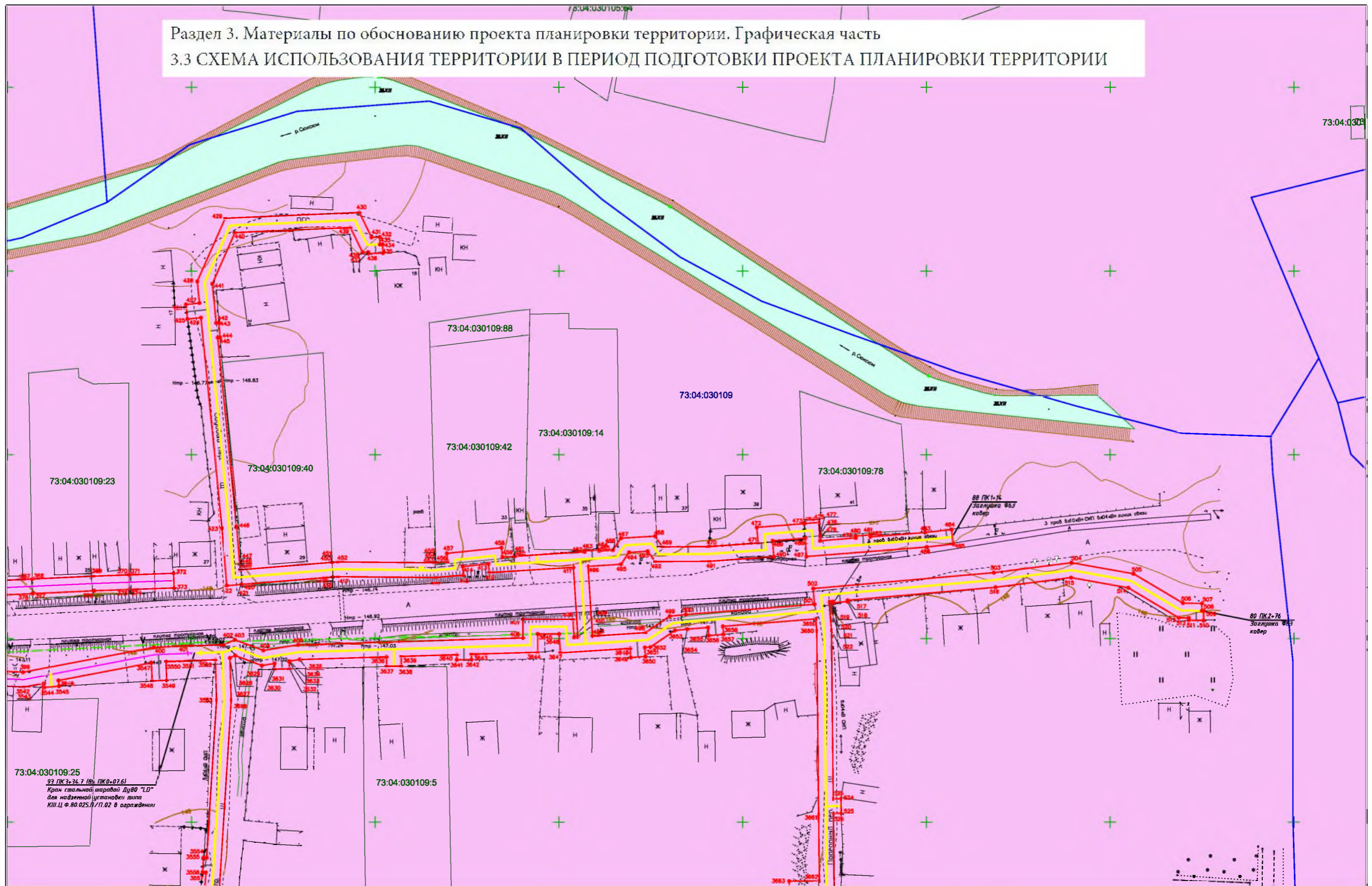
- ось проектируемого газопровода
- ось газопровода высокого давления
- ось газопровода низкого давления
- ось газопровода среднего давления
- граница земельного участка, сведения о которой содержатся в ГКН
- граница кадастрового квартала

73: 01: 030401 - номер кадастрового квартала  
 :51(25) - кадастровый номер существующего земельного участка

   - граница зоны планируемого размещения линейного объекта  
 - номер характерной точки границы зоны планируемого размещения линейного объекта

Изм.	Кол.уч.	Лист	№ док.	Подпись	Дата				
						Внутрипоселковый газопровод в северо-западной части г. Изза по ул.Садовая, пер. Садовый, ул. Луговая, пер. Железнодорожный, пер. Лермонтова, пер. Пролетарский, пер. Луговой, пер. Водоёмный, ул. Хуртина, ул. Зелёная, пер. Речной, пер.Ипподромный, пер. Лермонтова, ул. Карабанова, ул. Гаврилкова, ул. Подгорная, пер. Подгорный, пер. Зелёный, пер. Набережный, ул.Ю.Смирнова, ул. Набережная, пер. Водоёмный, пер. Революции, ул. Революция, ул. Дачная, ул. Ягодная, ул. Западная, ул. Рузавская			
						Проект планировки территории	Стадия	Лист	Листов
						линейного объекта	П	28	68
						Схема использования территории в период подготовки проекта планировки территории 1:1000	ООО "ГвинГрейс"		

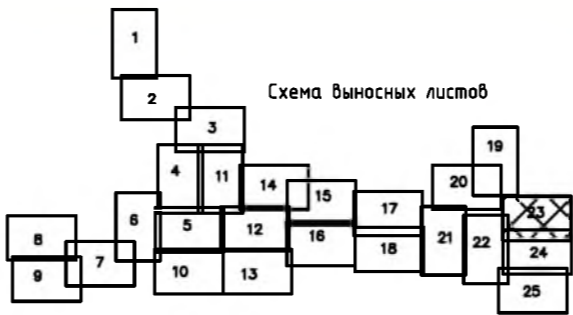
Раздел 3. Материалы по обоснованию проекта планировки территории. Графическая часть  
 3.3 СХЕМА ИСПОЛЬЗОВАНИЯ ТЕРРИТОРИИ В ПЕРИОД ПОДГОТОВКИ ПРОЕКТА ПЛАНИРОВКИ ТЕРРИТОРИИ



Примечание: красные линии установлены по границе зоны планируемого размещения линейного объекта

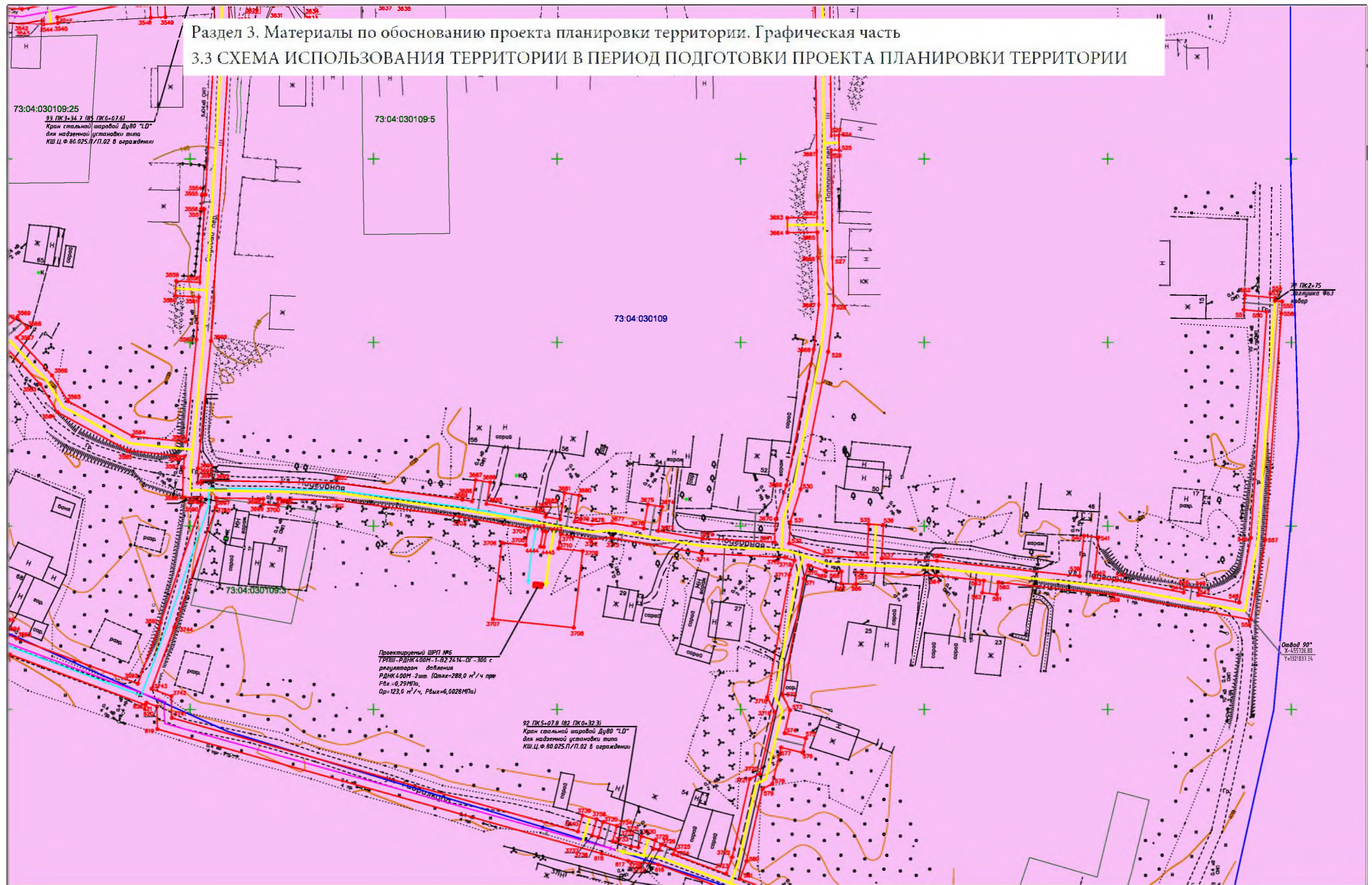
Условные обозначения

- — ось проектируемого газопровода
- — ось газопровода высокого давления
- — ось газопровода низкого давления
- — ось газопровода среднего давления
- — граница земельного участка, сведения о которой содержатся в ГКН
- — граница кадастрового квартала
- 73:01:030401 — номер кадастрового квартала
- 51(25) — кадастровый номер существующего земельного участка
- 14 — граница зоны планируемого размещения линейного объекта
- — номер характерной точки границы зоны планируемого размещения линейного объекта



					Внутрипоселковый газопровод в северо-западной части г. Инза по ул.Садовая, пер. Садовый, ул. Луговая, пер. Железнодорожный, пер. Лермонтова, пер. Пролетарский, пер. Луговой, пер. Водоёмный, ул. Хуртина, ул. Зелёная, пер. Речной, пер.Ипподромный, пер. Лермонтова, ул. Карабанова, ул. Гаврилова, ул. Подгорная, пер. Подгорный, пер. Зелёный, пер. Набережный, ул.Ю.Смирнова, ул. Набережная, пер. Водоёмный, пер. Революции, ул. Революции, ул. Дачная, ул. Ягодная, ул. Западная, ул. Рузасвская		
Изм.	Кол.уч.	Лист	№док	Подпись	Дата		
					08.20		
Исполнитель	Хурчак Е.В.				08.20		
Начальник от	Пугачева Ю.А.				08.20		
Директор	Хурчак Е.В.				08.20		
Проект планировки территории линейного объекта					Стадия	Лист	Листов
					П	29	68
Схема использования территории в период подготовки проекта планировки территории 1:1000					ООО "ГвинГрейс"		

Раздел 3. Материалы по обоснованию проекта планировки территории. Графическая часть  
 3.3 СХЕМА ИСПОЛЬЗОВАНИЯ ТЕРРИТОРИИ В ПЕРИОД ПОДГОТОВКИ ПРОЕКТА ПЛАНИРОВКИ ТЕРРИТОРИИ

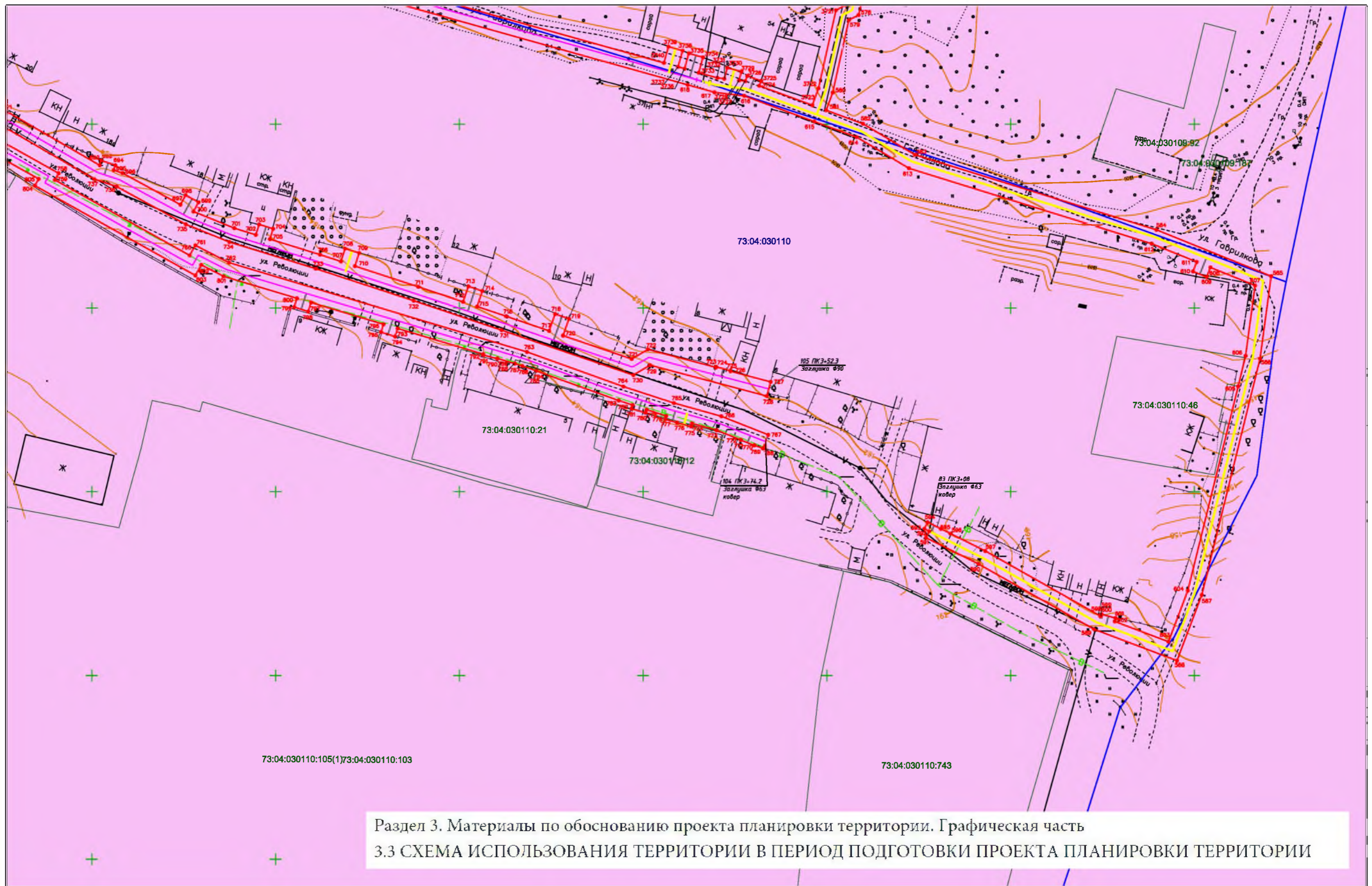


Примечание: красные линии установлены по границе зоны планируемого размещения линейного объекта

- Условные обозначения
- ось проектируемого газопровода
  - ось газопровода высокого давления
  - ось газопровода низкого давления
  - ось газопровода среднего давления
  - граница земельного участка, сведения о которой содержатся в ГКН
  - граница кадастрового квартала
  - 73:01:030401 номер кадастрового квартала
  - :51(25) кадастровый номер существующего земельного участка
  - граница зоны планируемого размещения линейного объекта
  - 14 номер характерной точки границы зоны планируемого размещения линейного объекта



Изм.	Кол.уч.	Лист	№док	Подпись	Дата	Внутрисельский газопровод в северо-западной части г. Инза по ул.Садовая, пер. Садовый, ул. Луговая, пер. Железнодорожный, пер. Лермонтова, пер. Пролетарский, пер. Луговой, пер. Водоёмный, ул. Хуртина, ул. Зелёная, пер. Речной, пер.Ипподромный, пер. Лермонтова, ул. Карабанова, ул. Гаврилова, ул. Подгорная, пер. Подгорный, пер. Зелёный, пер. Набережный, ул.Ю.Смирнова, ул. Набережная, пер. Водоёмный, пер. Революции, ул. Революция, ул. Дачная, ул. Ягодная, ул. Западная, ул. Рузасвская	Стадия	Лист	Листов	
	Исполнитель	Хурчак Е.В.	08.20				Проект планировки территории линейного объекта	П	30	68
	Начальник от	Пугачева Ю.А.	08.20				Схема использования территории в период подготовки проекта планировки территории 1:1000	ООО "ГвинГрейс"		
	Директор	Хурчак Е.В.	08.20							



Примечание: красные линии установлены по границе зоны планируемого размещения линейного объекта

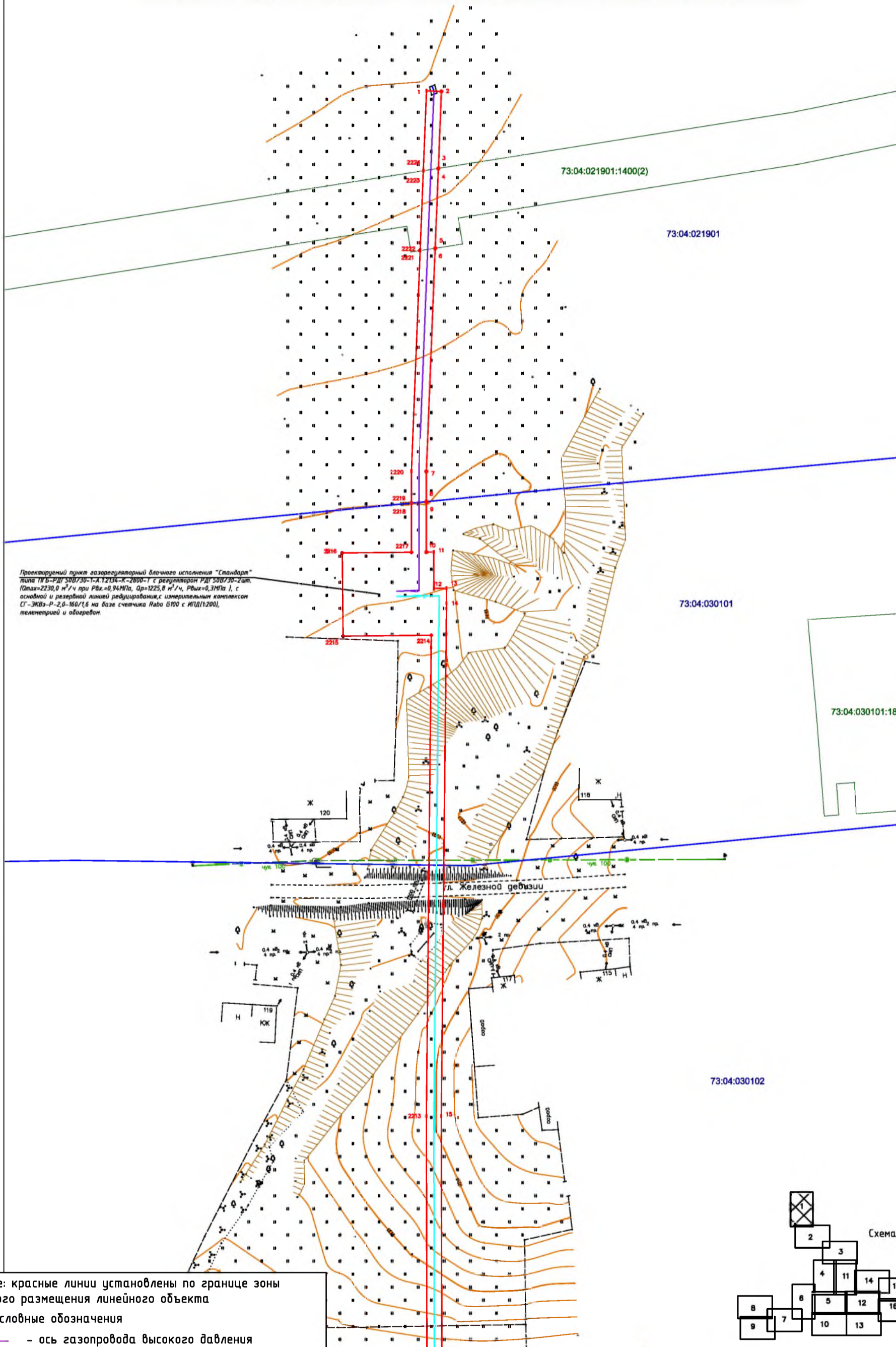
Условные обозначения

- ось проектируемого газопровода
- ось газопровода высокого давления
- ось газопровода низкого давления
- ось газопровода среднего давления
- граница земельного участка, сведения о которой содержатся в ГКН
- граница кадастрового квартала
- 73:01:030401 - номер кадастрового квартала
- :51(25) - кадастровый номер существующего земельного участка
- граница зоны планируемого размещения линейного объекта
- 14 - номер характерной точки границы зоны планируемого размещения линейного объекта

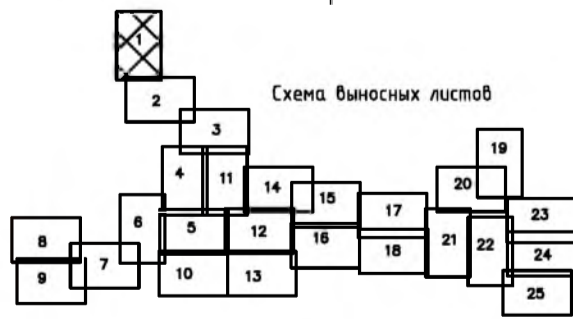


							Внутрипоселковый газопровод в северо-западной части г. Инза по ул.Садовая, пер. Садовый, ул. Луговая, пер. Железнодорожный, пер. Лермонтова, пер. Пролетарский, пер. Луговой, пер. Водоёмный, ул. Хуртина, ул. Зелёная, пер. Речной, пер.Ипподромный, пер. Лермонтова, ул. Карабанова, ул. Гаврилково, ул. Подгорная, пер. Подгорный, пер. Зелёный, пер. Набережный, ул.Ю.Смирнова, ул. Набережная, пер. Водоёмный, пер. Революции, ул. Революция, ул. Дачная, ул. Ягодная, ул. Западная, ул. Рузасвская		
Изм.	Кол.уч.	Лист	№док	Подпись	Дата	Проект планировки территории линейного объекта	Стадия	Лист	Листов
					08.20		П	31	68
					08.20				
Исполнитель	Хурчак Е.В.				08.20	Схема использования территории в период подготовки проекта планировки территории 1:1000	ООО "ГвинГрейс"		
Начальник от	Пугачева Ю.А.				08.20				
Директор	Хурчак Е.В.				08.20				

### 3.4 СХЕМА ЗОН С ОСОБЫМИ УСЛОВИЯМИ ИСПОЛЬЗОВАНИЯ ТЕРРИТОРИИ



Проектируемый пункт газорегуляторный влчяного исполнения "Стандарт" типа ПРБ-РДГ 50В730-1-А.12134-К-2000-1 с регулятором РДГ 50В730-2шт. (Qmax=2230,0 м³/ч при Рвх=0,94МПа, Qp=1225,8 м³/ч, Рвхх=0,3МПа), с основной и резервной линией редуцирования, с измерительным комплексом СГ-ЭКВз-Р-2,0-160/1,6 на базе счетчика Рава 5100 с ИДГ(1:200), теленетрией и обогревом.



Примечание: красные линии установлены по границе зоны планируемого размещения линейного объекта

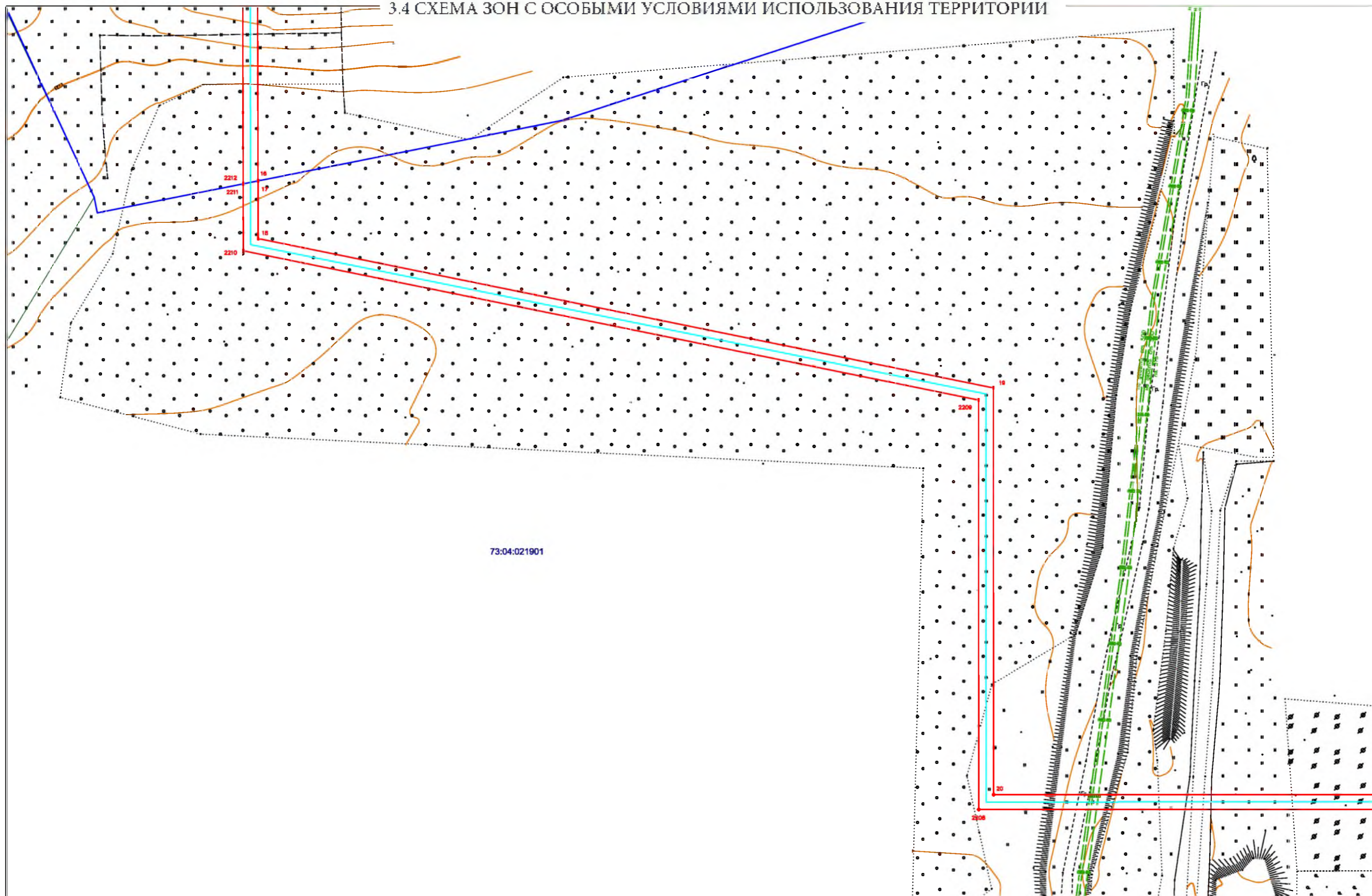
Условные обозначения

- ось газопровода высокого давления
- ось газопровода низкого давления
- ось газопровода среднего давления
- граница земельного участка, сведения о которой содержатся в ГКН
- граница кадастрового квартала
- 73: 01: 030401** - номер кадастрового квартала
- : 51(25)** - кадастровый номер существующего земельного участка
- граница зоны планируемого размещения линейного объекта
- номер характерной точки границы зоны планируемого размещения линейного объекта

Изм.	Кол.уч.	Лист	Индок	Подпись	Дата	Внутрипоселковый газопровод в северо-западной части г. Инза по ул.Садовая, пер. Садовый, ул. Луговая, пер. Железнодорожный, пер. Лермонтова, пер. Пролетарский, пер. Луговой, пер. Водоёмный, ул. Хуртина, ул. Зелёная, пер. Речной, пер.Ипподромный, пер. Лермонтова, ул. Карабанова, ул. Гаврилкова, ул. Подгорная, пер. Подгорный, пер. Зелёный, пер. Набережный, ул.Ю.Смирнова, ул. Набережная, пер. Водоёмный, пер. Революции, ул. Революция, ул. Дачная, ул. Ягодная, ул. Западная, ул. Рузавская	Стадия	Лист	Листов	
Исполнитель	Хурчак Е.В.				08.20		Проект планировки территории линейного объекта	П	32	68
Начальник от	Пугачева Ю.А.				08.20		Схема границ зон с особыми условиями использования территории 1:1000			
Директор	Хурчак Е.В.				08.20				ООО "ГвинГрейс"	



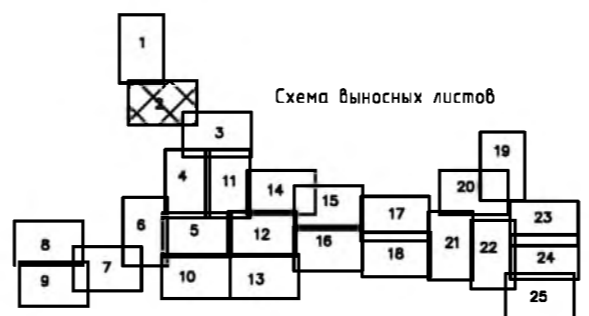
3.4 СХЕМА ЗОН С ОСОБЫМИ УСЛОВИЯМИ ИСПОЛЬЗОВАНИЯ ТЕРРИТОРИИ



73:04:021901

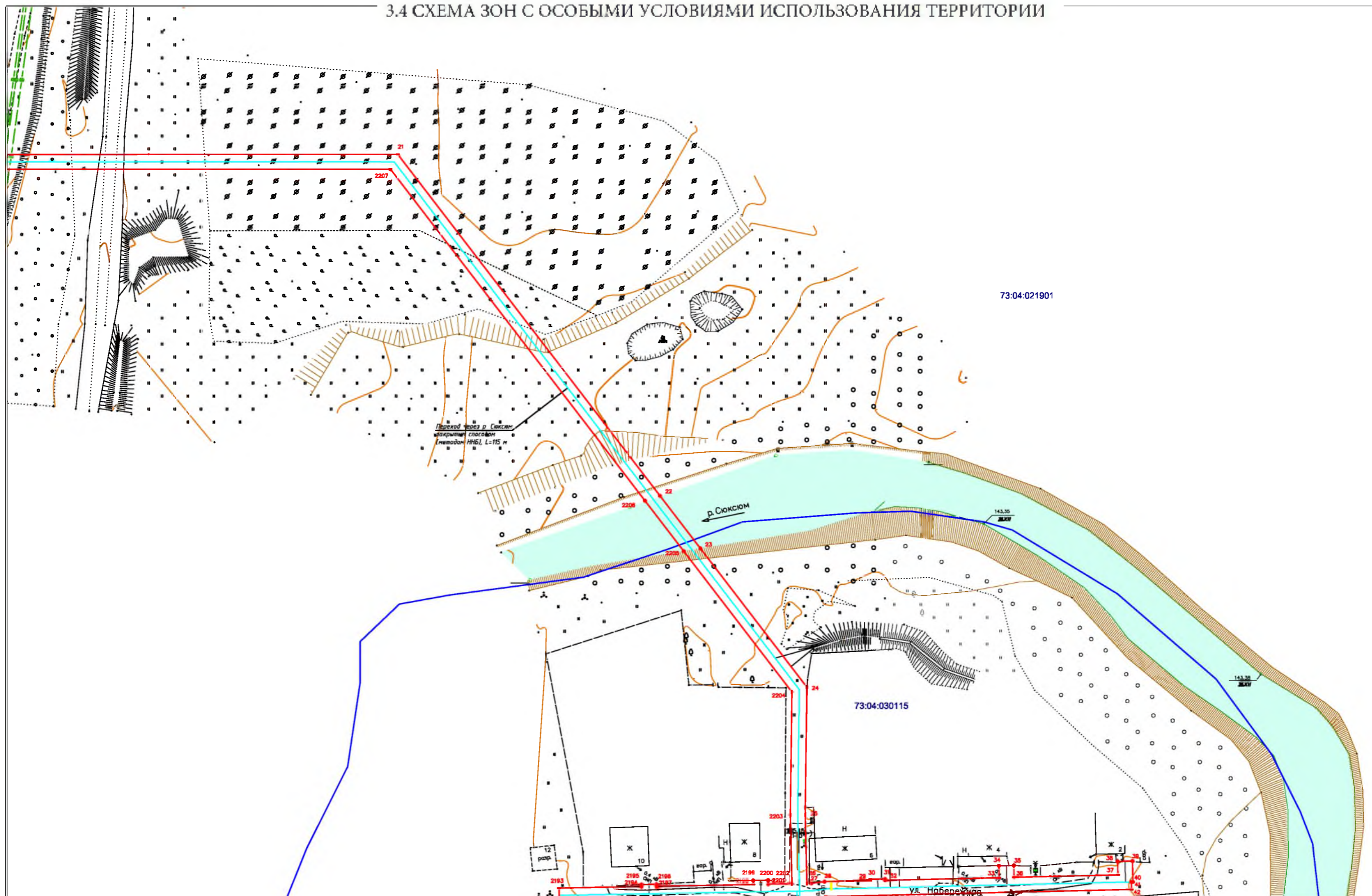
Примечание: красные линии установлены по границе зоны планируемого размещения линейного объекта  
Условные обозначения

- ось газопровода высокого давления
- ось газопровода низкого давления
- ось газопровода среднего давления
- граница земельного участка, сведения о которой содержатся в ГКН
- граница кадастрового квартала
- 73: 01: 030401 - номер кадастрового квартала
- :51(25) - кадастровый номер существующего земельного участка
- 14 - граница зоны планируемого размещения линейного объекта
- - номер характерной точки границы зоны планируемого размещения линейного объекта



Изм.	Кол.уч.	Лист	Игрок	Подпись	Дата	Внутрипоселковый газопровод в северо-западной части г. Инза по ул.Садовая, пер. Садовый, ул. Луговая, пер. Железнодорожный, пер. Лермонтова, пер. Пролетарский, пер. Луговой, пер. Водоёмный, ул. Хуртина, ул. Зелёная, пер. Речной, пер.Ипподромный, пер. Лермонтова, ул. Карбанова, ул. Гаврилова, ул. Подгорная, пер. Подгорный, пер. Зелёный, пер. Набережный, ул.Ю.Смирнова, ул. Набережная, пер. Водоёмный, пер. Революции, ул. Революция, ул. Дачная, ул. Ягодная, ул. Западная, ул. Рузавская			
Исполнитель	Хурчак Е.В.				08.20	Проект планировки территории линейного объекта	Стадия	Лист	Листов
Начальник от	Пугачева Ю.А.				08.20		П	33	68
Директор	Хурчак Е.В.				08.20	Схема границ зон с особыми условиями использования территории 1:1000	ООО "ГвинГрейс"		

3.4 СХЕМА ЗОН С ОСОБЫМИ УСЛОВИЯМИ ИСПОЛЬЗОВАНИЯ ТЕРРИТОРИИ



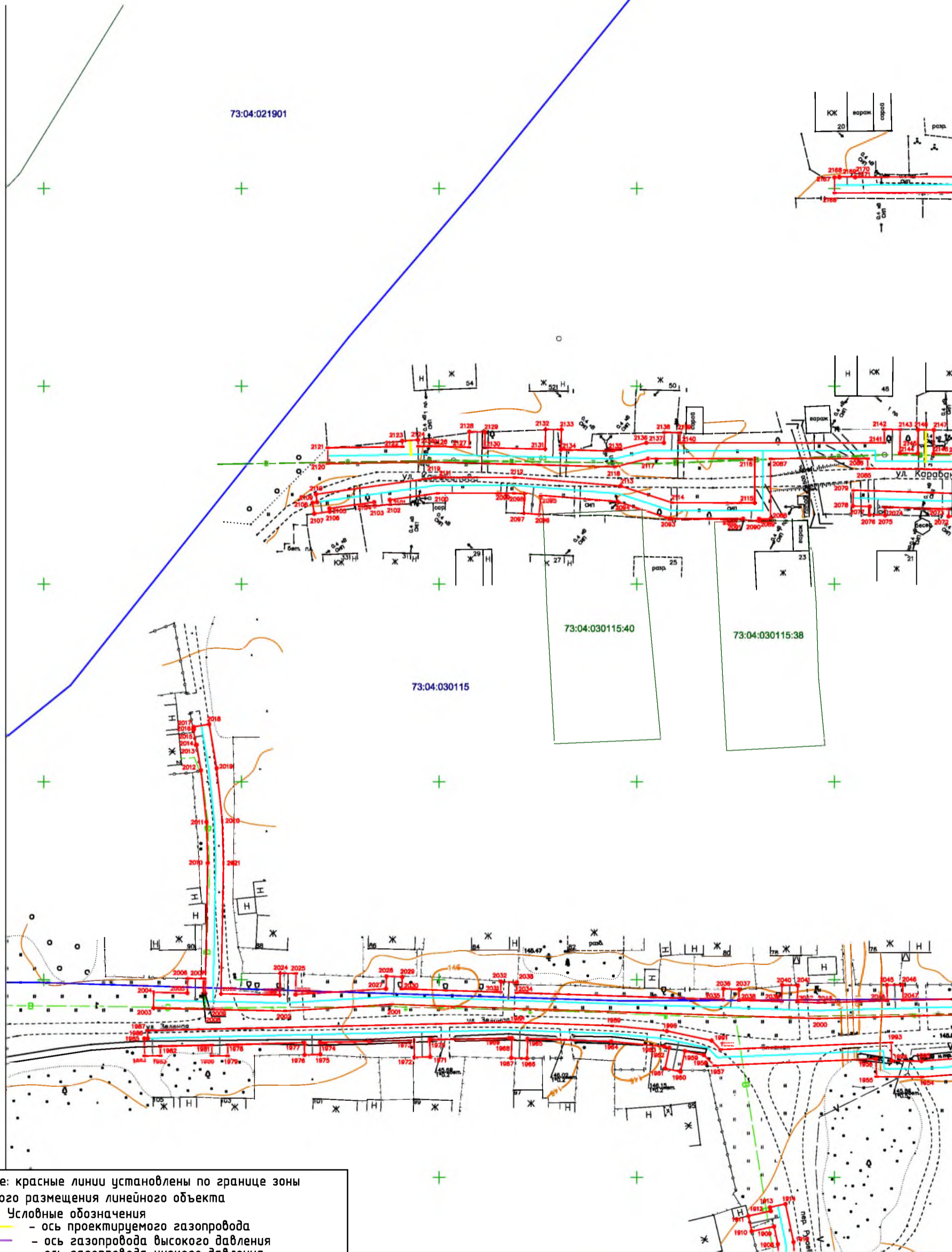
Примечание: красные линии установлены по границе зоны планируемого размещения линейного объекта  
Условные обозначения

- ось газопровода высокого давления
- ось газопровода низкого давления
- ось газопровода среднего давления
- граница земельного участка, сведения о которой содержатся в ГКН
- граница кадастрового квартала
- 73: 01: 030401 номер кадастрового квартала
- :51(25) кадастровый номер существующего земельного участка
- граница зоны планируемого размещения линейного объекта
- 14 номер характерной точки границы зоны планируемого размещения линейного объекта



Изм.	Кол.уч.	Лист	Игол	Подпись	Дата	Внутрипоселковый газопровод в северо-западной части г. Инза по ул.Садовая, пер. Садовый, ул. Луговая, пер. Железнодорожный, пер. Лермонтова, пер. Пролетарский, пер. Луговой, пер. Водоёмный, ул. Хуртина, ул. Зелёная, пер. Речной, пер.Ипподромный, пер. Лермонтова, ул. Карabanова, ул. Гаврилкова, ул. Подгорная, пер. Подгорный, пер. Зелёный, пер. Набережный, ул.Ю.Смирнова, ул. Набережная, пер. Водоёмный, пер. Революции, ул. Революции, ул. Дачная, ул. Ягодная, ул. Западная, ул. Рузасвская			
						Проект планировки территории линейного объекта	Стадия	Лист	Листов
							П	34	68
Исполнитель	Хурчак Е.В.				08.20	Схема границ зон с особыми условиями использования территории 1:1000	ООО "ГвинГрейс"		
Начальник от	Пугачева Ю.А.				08.20				
Директор	Хурчак Е.В.				08.20				

### 3.4 СХЕМА ЗОН С ОСОБЫМИ УСЛОВИЯМИ ИСПОЛЬЗОВАНИЯ ТЕРРИТОРИИ



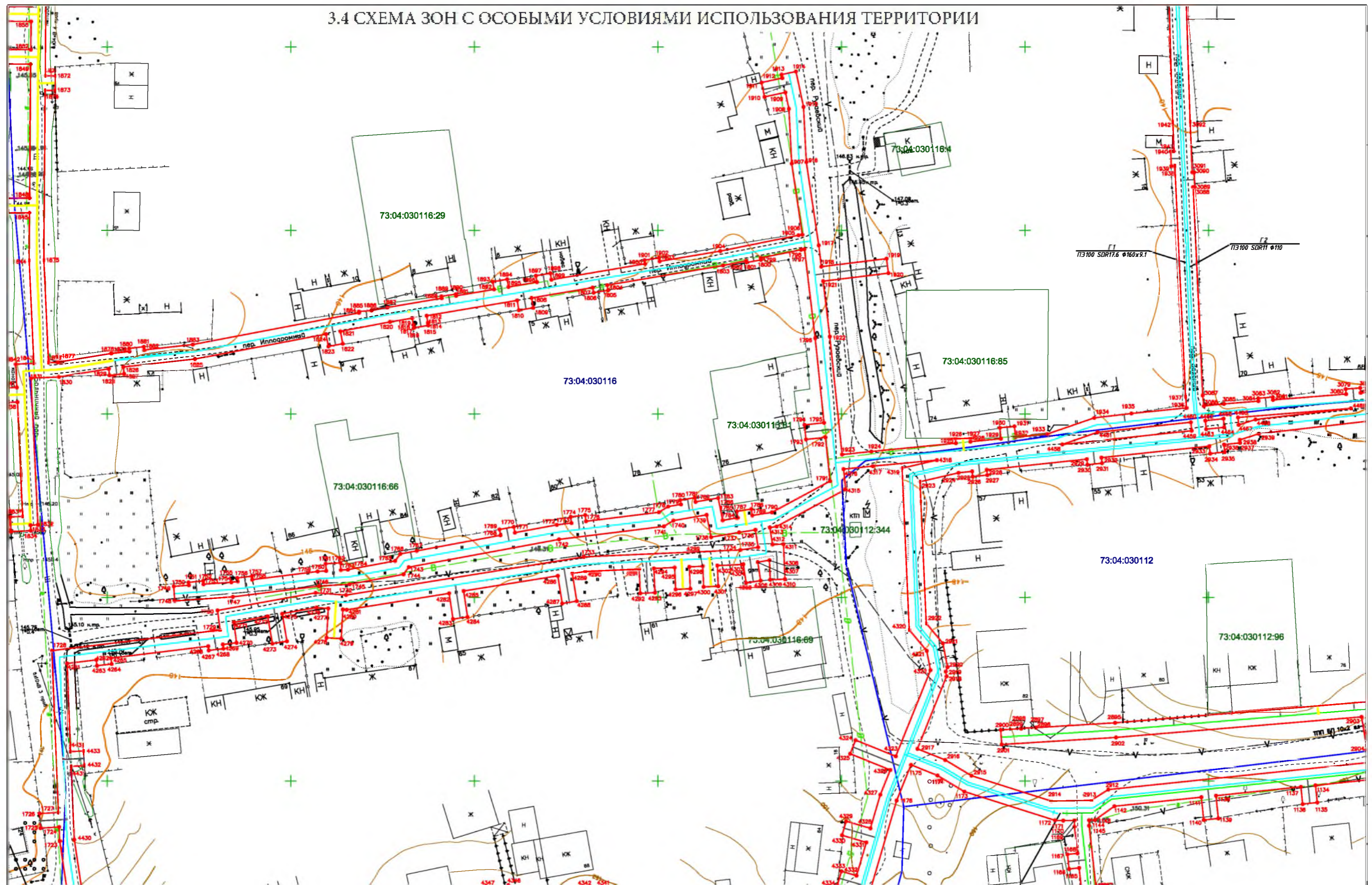
Примечание: красные линии установлены по границе зоны планируемого размещения линейного объекта

Условные обозначения

- ось проектируемого газопровода
- ось газопровода высокого давления
- ось газопровода низкого давления
- ось газопровода среднего давления
- граница земельного участка, сведения о которой содержатся в ГКН
- граница кадастрового квартала
- 73: 01: 030401** - номер кадастрового квартала
- :51(25)** - кадастровый номер существующего земельного участка
- граница зоны планируемого размещения линейного объекта
- - номер характерной точки границы зоны планируемого размещения линейного объекта
- граница охранной зоны объекта

						Внутрипоселковый газопровод в северо-западной части г. Инза по ул.Садовая, пер. Садовый, ул. Луговая, пер. Железнодорожный, пер. Лермонтова, пер. Пролетарский, пер. Луговой, пер. Водоёмный, ул. Хуртина, ул. Зелёная, пер. Речной, пер.Ипподромный, пер. Лермонтова, ул. Карabanова, ул. Гаврилкова, ул. Подгорная, пер. Подгорный, пер. Зелёный, пер. Набережный, ул.Ю.Смирнова, ул. Набережная, пер. Водоёмный, пер. Революции, ул. Революции, ул. Дачная, ул. Ягодная, ул. Западная, ул. Рузавская				
Изм.	Кол.уч.	Лист	№док	Подпись	Дата		Проект планировки территории	Стадия	Лист	Листов
							линейного объекта	П	35	68
Исполнитель	Хурчак Е.В.				08.20		Схема границ зон с особыми условиями использования территории 1:1000			
Начальник от	Пугачева Ю.А.				08.20					
Директор	Хурчак Е.В.				08.20					
							ООО "ГвинГрейс"			

### 3.4 СХЕМА ЗОН С ОСОБЫМИ УСЛОВИЯМИ ИСПОЛЬЗОВАНИЯ ТЕРРИТОРИИ



Примечание: красные линии установлены по границе зоны планируемого размещения линейного объекта  
Условные обозначения

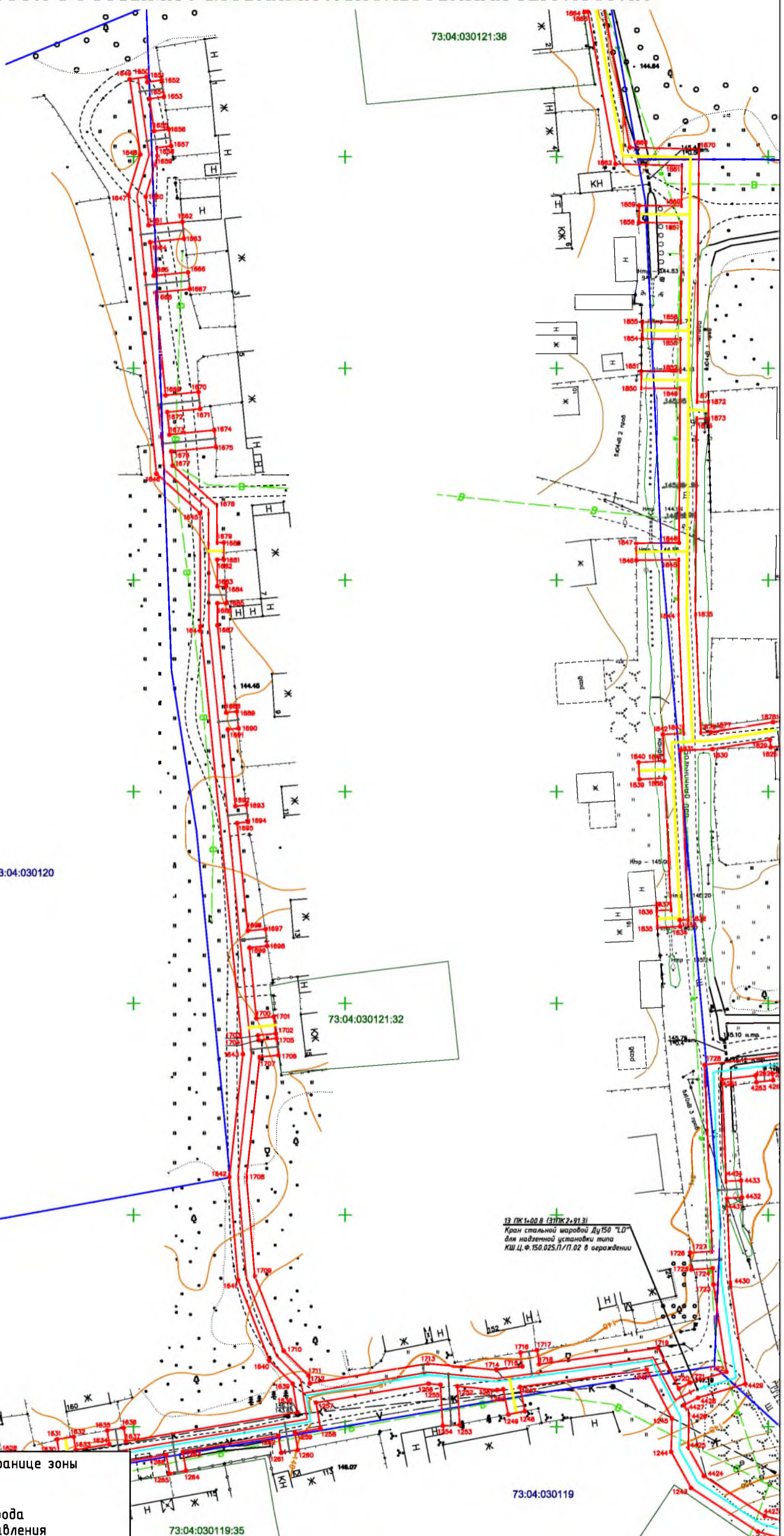
- ось проектируемого газопровода
- ось газопровода высокого давления
- ось газопровода низкого давления
- ось газопровода среднего давления
- граница земельного участка, сведения о которой содержатся в ГКН
- граница кадастрового квартала
- 73: 01: 030401 - номер кадастрового квартала
- : 51(25) - кадастровый номер существующего земельного участка
- граница зоны планируемого размещения линейного объекта
- - номер характерной точки границы зоны планируемого размещения линейного объекта



Изм.	Кол.уч.	Лист	№докум.	Подпись	Дата	Внутрипоселковый газопровод в северо-западной части г. Инза по ул.Садовая, пер. Садовый, ул. Луговая, пер. Железнодорожный, пер. Лермонтова, пер. Пролетарский, пер. Луговой, пер. Водоёмный, ул. Хуртина, ул. Зелёная, пер. Речной, пер.Ипподромный, пер. Лермонтова, ул. Карабанова, ул. Гаврилова, ул. Подгорная, пер. Подгорный, пер. Зелёный, пер. Набережный, ул.Ю.Смирнова, ул. Набережная, пер. Водоёмный, пер. Революции, ул. Революция, ул. Дачная, ул. Ягодная, ул. Западная, ул. Рузасвская	Стадия	Лист	Листов	
	Исполнитель	Хурчак Е.В.			08.20		Проект планировки территории линейного объекта	7	36	68
	Начальник от	Пугачева Ю.А.			08.20		Схема границ зон с особыми условиями использования территории 1:1000	ООО "ГвинГрейс"		
	Директор	Хурчак Е.В.			08.20					

### 3.4 СХЕМА ЗОН С ОСОБЫМИ УСЛОВИЯМИ ИСПОЛЬЗОВАНИЯ ТЕРРИТОРИИ

Схема выносных листов



73:04:030120

73:04:030121:32

73:04:030121:45

73:04:030119

73:04:030119:35

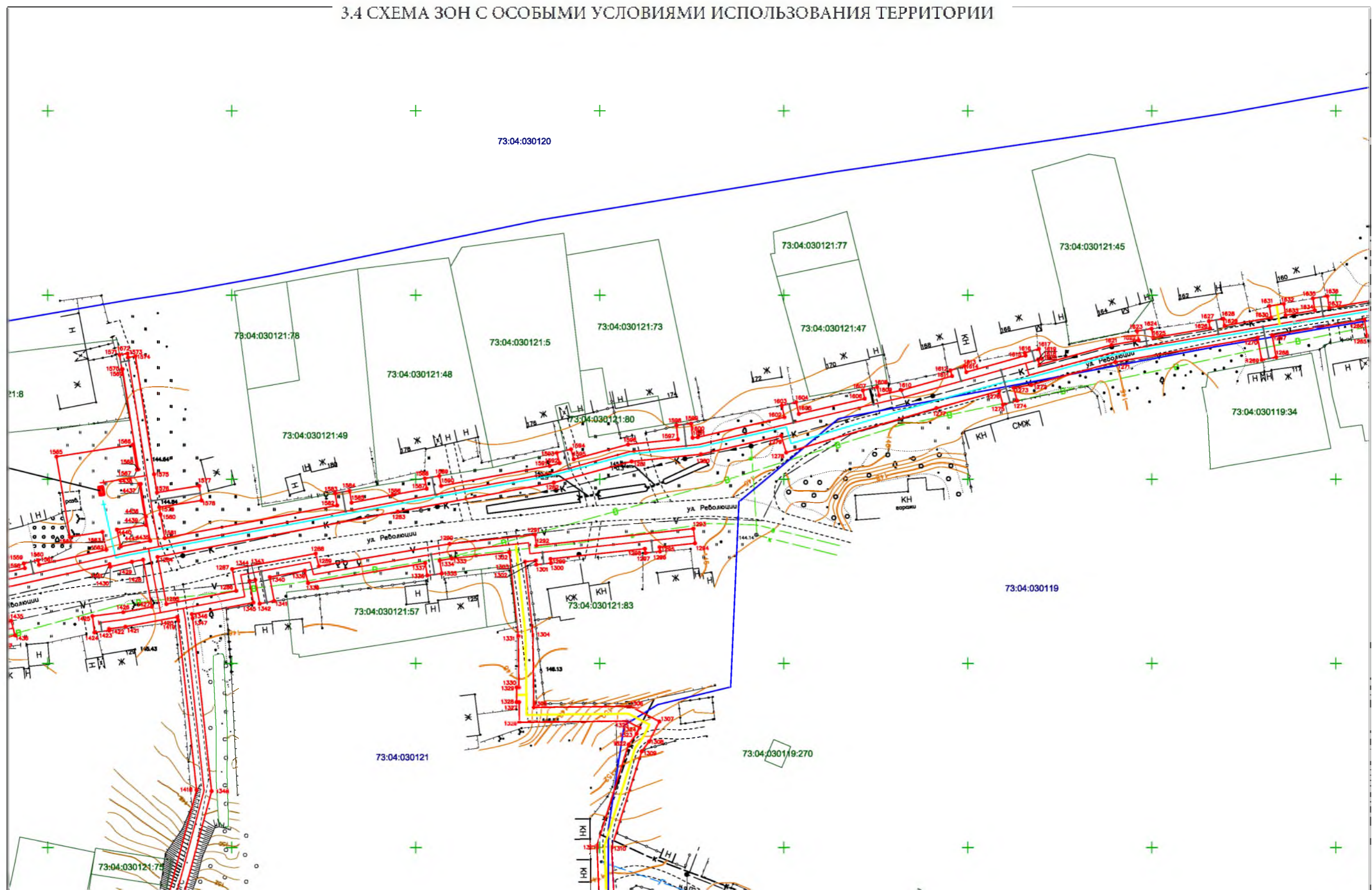
13 ПК 1-00 в ГЗПК 2-91 ЗИ  
Кран стальной шаровой Ду150 "ЛО" для надземной установки типа КШ Ц.Ф.150.025.П/П.02 в ограждении

Примечание: красные линии установлены по границе зоны планируемого размещения линейного объекта

- Условные обозначения**
- ось проектируемого газопровода
  - ось газопровода высокого давления
  - ось газопровода низкого давления
  - ось газопровода среднего давления
  - граница земельного участка, сведения о которой содержатся в ГКН
  - граница кадастрового квартала
- 73:01:030401** - номер кадастрового квартала  
**:51(25)** - кадастровый номер существующего земельного участка
- граница зоны планируемого размещения линейного объекта
  - + - номер характерной точки границы зоны планируемого размещения линейного объекта

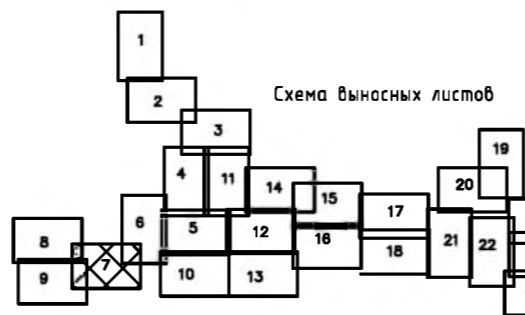
Изм.	Кол.уч.	Лист	№ док.	Подпись	Дата	Внутрипоселковый газопровод в северо-западной части г. Изза по ул.Садовая, пер. Садовый, ул. Луговая, пер. Железнодорожный, пер. Лермонтова, пер. Пролетарский, пер. Луговой, пер. Водоёмный, ул. Хуртина, ул. Зелёная, пер. Речной, пер.Ипподромный, пер. Лермонтова, ул. Карабанова, ул. Гаврилкова, ул. Подгорная, пер. Подгорный, пер. Зелёный, пер. Набережный, ул.Ю.Смирнова, ул. Набережная, пер. Водоёмный, пер. Революции, ул. Революция, ул. Дачная, ул. Ягодная, ул. Западная, ул. Рузавская		
Исполнитель	Хурчак Е.В.				08.20		Проект планировки территории линейного объекта	
Начальник от	Пугачева Ю.А.				08.20			
Директор	Хурчак Е.В.				08.20	Схема границ зон с особыми условиями использования территории 1:1000		
						Стадия	Лист	Листов
						П	37	68
						ООО "ГвинГрейс"		

3.4 СХЕМА ЗОН С ОСОБЫМИ УСЛОВИЯМИ ИСПОЛЬЗОВАНИЯ ТЕРРИТОРИИ



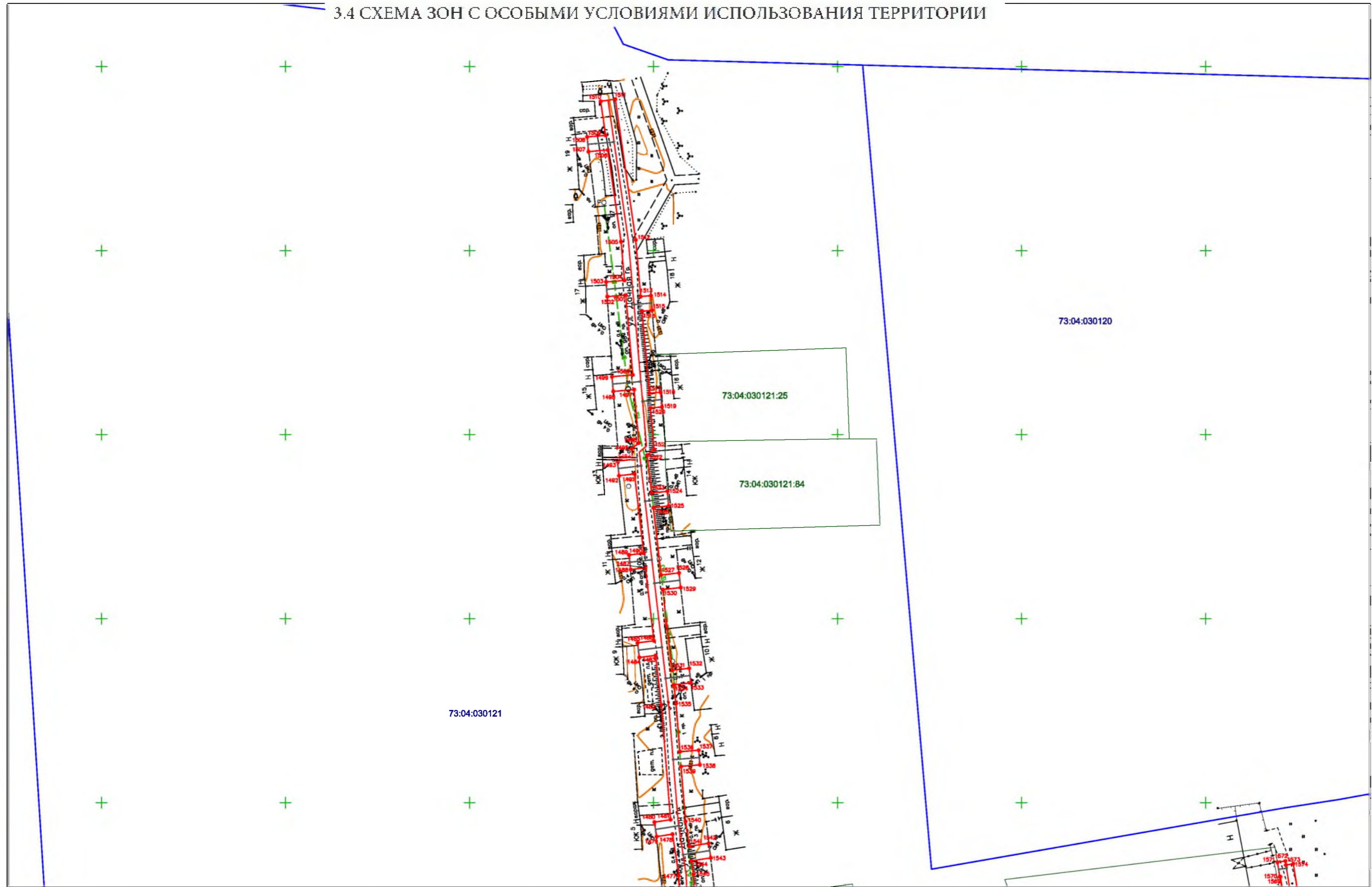
Примечание: красные линии установлены по границе зоны планируемого размещения линейного объекта

- условные обозначения
- ось проектируемого газопровода
- ось газопровода высокого давления
- ось газопровода низкого давления
- ось газопровода среднего давления
- граница земельного участка, сведения о которой содержатся в ГКН
- граница кадастрового квартала
- 73:01:030401:51(25) — номер кадастрового квартала
- кадастровый номер существующего земельного участка
- граница зоны планируемого размещения линейного объекта
- номер характерной точки границы зоны планируемого размещения линейного объекта



				Внутрипоселковый газопровод в северо-западной части г. Инза по ул.Садовая, пер. Садовый, ул. Луговая, пер. Железнодорожный, пер. Лермонтова, пер. Пролетарский, пер. Луговой, пер. Водоёмный, ул. Хуртина, ул. Зелёная, пер. Речной, пер.Ипподромный, пер. Лермонтова, ул. Карабанова, ул. Гаврилова, ул. Подгорная, пер. Подгорный, пер. Зелёный, пер. Набережный, ул.Ю.Смирнова, ул. Набережная, пер. Водоёмный, пер. Революции, ул. Революции, ул. Дачная, ул. Ягодная, ул. Западная, ул. Рузавская					
Изм.	Кол.уч.	Лист	№док.	Подпись	Дата	Проект планировки территории линейного объекта	Стадия	Лист	Листов
							П	38	68
Исполнитель	Хурчак Е.В.				08.20	Схема границ зон с особыми условиями использования территории 1:1000	ООО "ГвинГрейс"		
Начальник от	Пугачева Ю.А.				08.20				
Директор	Хурчак Е.В.				08.20				

3.4 СХЕМА ЗОН С ОСОБИМИ УСЛОВИЯМИ ИСПОЛЬЗОВАНИЯ ТЕРРИТОРИИ



Примечание: красные линии установлены по границе зоны планируемого размещения линейного объекта  
Условные обозначения

- ось газопровода высокого давления
- ось газопровода низкого давления
- ось газопровода среднего давления
- граница земельного участка, сведения о которой содержатся в ГКН
- граница кадастрового квартала
- 73: 01: 030401 — номер кадастрового квартала
- 51(25) — кадастровый номер существующего земельного участка
- граница зоны планируемого размещения линейного объекта
- 14 — номер характерной точки границы зоны планируемого размещения линейного объекта



				Внутрипоселковый газопровод в северо-западной части г. Инза по ул.Садовая, пер. Садовый, ул. Луговая, пер. Железнодорожный, пер. Лермонтова, пер. Пролетарский, пер. Луговой, пер. Водоёмный, ул. Хуртина, ул. Зелёная, пер. Речной, пер.Ипподромный, пер. Лермонтова, ул. Карabanова, ул. Гаврилкова, ул. Подгорная, пер. Подгорный, пер. Зелёный, пер. Набережный, ул.Ю.Смирнова, ул. Набережная, пер. Водоёмный, пер. Революции, ул. Революции, ул. Дачная, ул. Ягодная, ул. Западная, ул. Рузавская					
Изм.	Кол.уч.	Лист	№док	Подпись	Дата	Проект планировки территории линейного объекта	Стадия	Лист	Листов
							П	39	68
Исполнитель	Хурчак Е.В.				08.20	Схема границ зон с особыми условиями использования территории 1:1000	ООО "ГвинГрейс"		
Начальник от	Пугачева Ю.А.				08.20				
Директор	Хурчак Е.В.				08.20				

3.4 СХЕМА ЗОН С ОСОБЫМИ УСЛОВИЯМИ ИСПОЛЬЗОВАНИЯ ТЕРРИТОРИИ



Примечание: красные линии установлены по границе зоны планируемого размещения линейного объекта

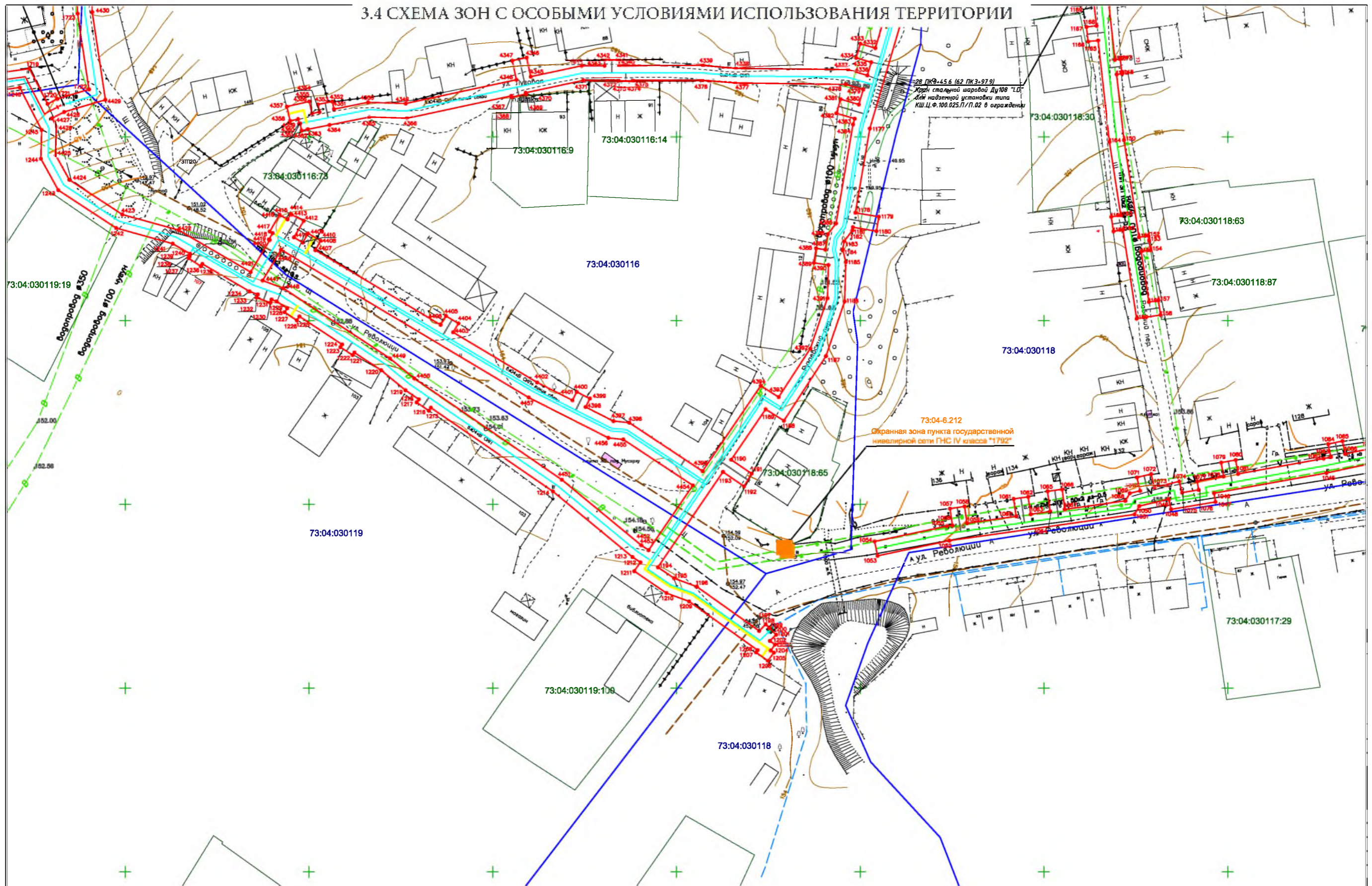
- Условные обозначения
- ось проектируемого газопровода
  - ось газопровода высокого давления
  - ось газопровода низкого давления
  - ось газопровода среднего давления
  - граница земельного участка, сведения о которой содержатся в ГКН
  - граница кадастрового квартала
  - + номер кадастрового квартала
  - 73:01:030401:51(25) - кадастровый номер существующего земельного участка
  - граница зоны планируемого размещения линейного объекта
  - - номер характерной точки границы зоны планируемого размещения линейного объекта



Изм.	Кол.уч.	Лист	№док	Подпись	Дата	Внутрипоселковый газопровод в северо-западной части г. Инза по ул.Садовая, пер. Садовый, ул. Луговая, пер. Железнодорожный, пер. Лермонтова, пер. Пролетарский, пер. Луговой, пер. Водоёмный, ул. Хуртина, ул. Зелёная, пер. Речной, пер.Ипподромный, пер. Лермонтова, ул. Карабанова, ул. Гаврилково, ул. Подгорная, пер. Подгорный, пер. Зелёный, пер. Набережный, ул.Ю.Смирнова, ул. Набережная, пер. Водоёмный, пер. Революции, ул. Революция, ул. Дачная, ул. Ягодная, ул. Западная, ул. Рузавская		
Исполнитель	Хурчак Е.В.	7	40	08.20	08.20	Проект планировки территории линейного объекта		
Начальник от	Пугачева Ю.А.	7	40	08.20	08.20			
Директор	Хурчак Е.В.	7	40	08.20	08.20	Схема границ зон с особыми условиями использования территории 1:1000		
						Стация	Лист	Листов
						7	40	68
						ООО "ГвинГрейс"		

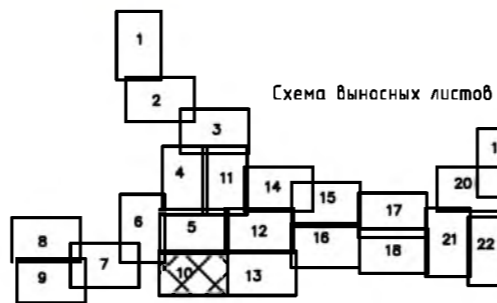


### 3.4 СХЕМА ЗОН С ОСОБЫМИ УСЛОВИЯМИ ИСПОЛЬЗОВАНИЯ ТЕРРИТОРИИ



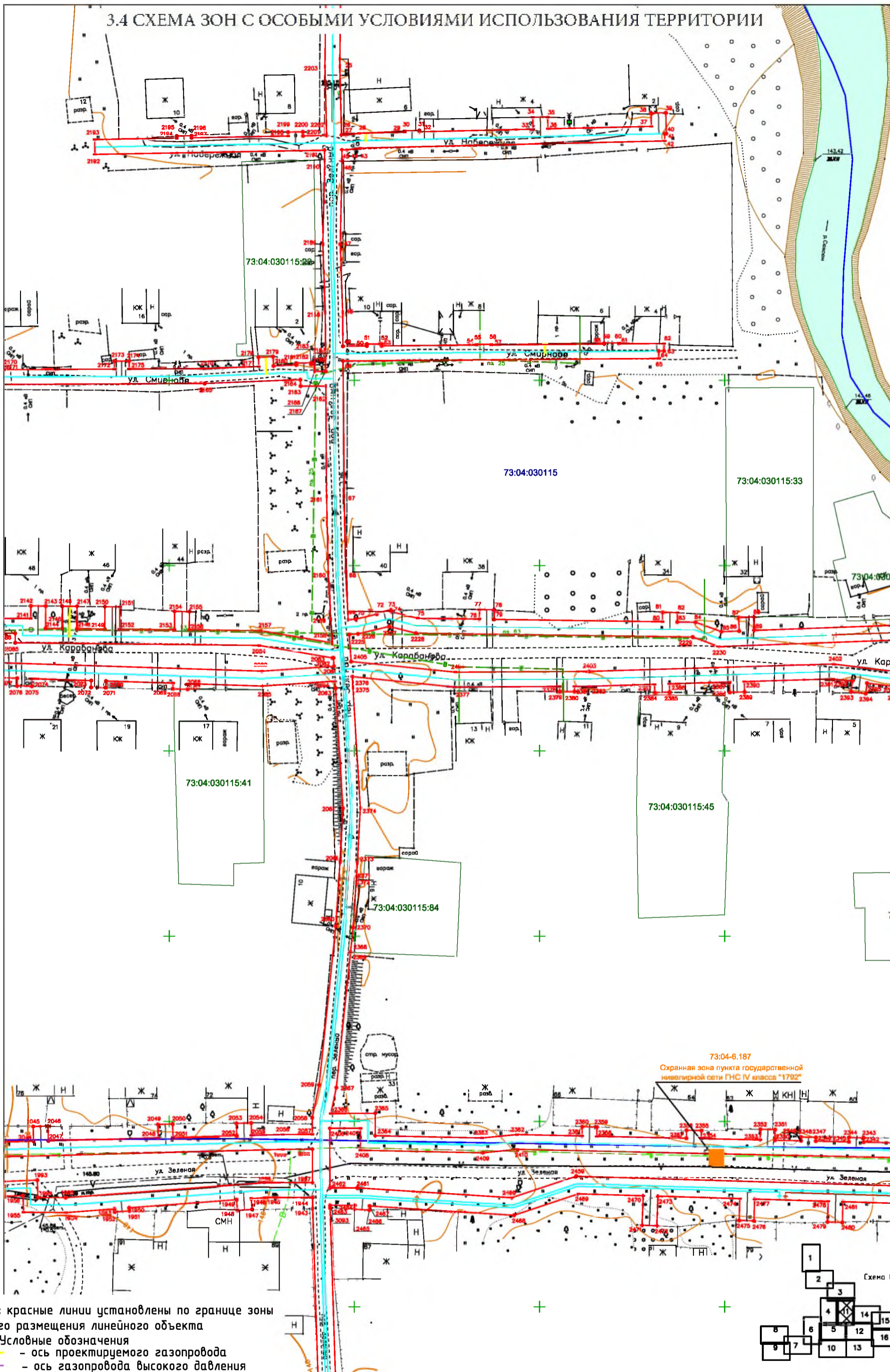
Примечание: красные линии установлены по границе зоны планируемого размещения линейного объекта

- Условные обозначения
- ось проектируемого газопровода
  - ось газопровода высокого давления
  - ось газопровода низкого давления
  - ось газопровода среднего давления
  - граница земельного участка, сведения о которой содержатся в ГКН
  - граница кадастрового квартала
  - + номер кадастрового квартала
  - + кадастровый номер существующего земельного участка
  - + граница зоны планируемого размещения линейного объекта
  - номер характерной точки границы зоны планируемого размещения линейного объекта
  - граница охранной зоны объекта



Изм.	Кол.уч.	Лист	№док	Подпись	Дата				
						Внутрипоселковый газопровод в северо-западной части г. Инза по ул.Садовая, пер. Садовый, ул. Луговая, пер. Железнодорожный, пер. Лермонтова, пер. Пролетарский, пер. Луговой, пер. Водоёмный, ул. Хуртина, ул. Зелёная, пер. Речной, пер.Ипподромный, пер. Лермонтова, ул. Карабанова, ул. Гаврилова, ул. Подгорная, пер. Подгорный, пер. Зелёный, пер. Набережный, ул.Ю.Смирнова, ул. Набережная, пер. Водоёмный, пер. Революции, ул. Революции, ул. Дачная, ул. Ягодная, ул. Западная, ул. Рузавская			
						Проект планировки территории линейного объекта	Стадия	Лист	Листов
						Исполнитель Хурчак Е.В.	П	41	68
						Начальник от Пугачева Ю.А.			
						Директор Хурчак Е.В.			
						Схема границ зон с особыми условиями использования территории 1:1000			ООО "ГвинГрейс"

### 3.4 СХЕМА ЗОН С ОСОБЫМИ УСЛОВИЯМИ ИСПОЛЬЗОВАНИЯ ТЕРРИТОРИИ



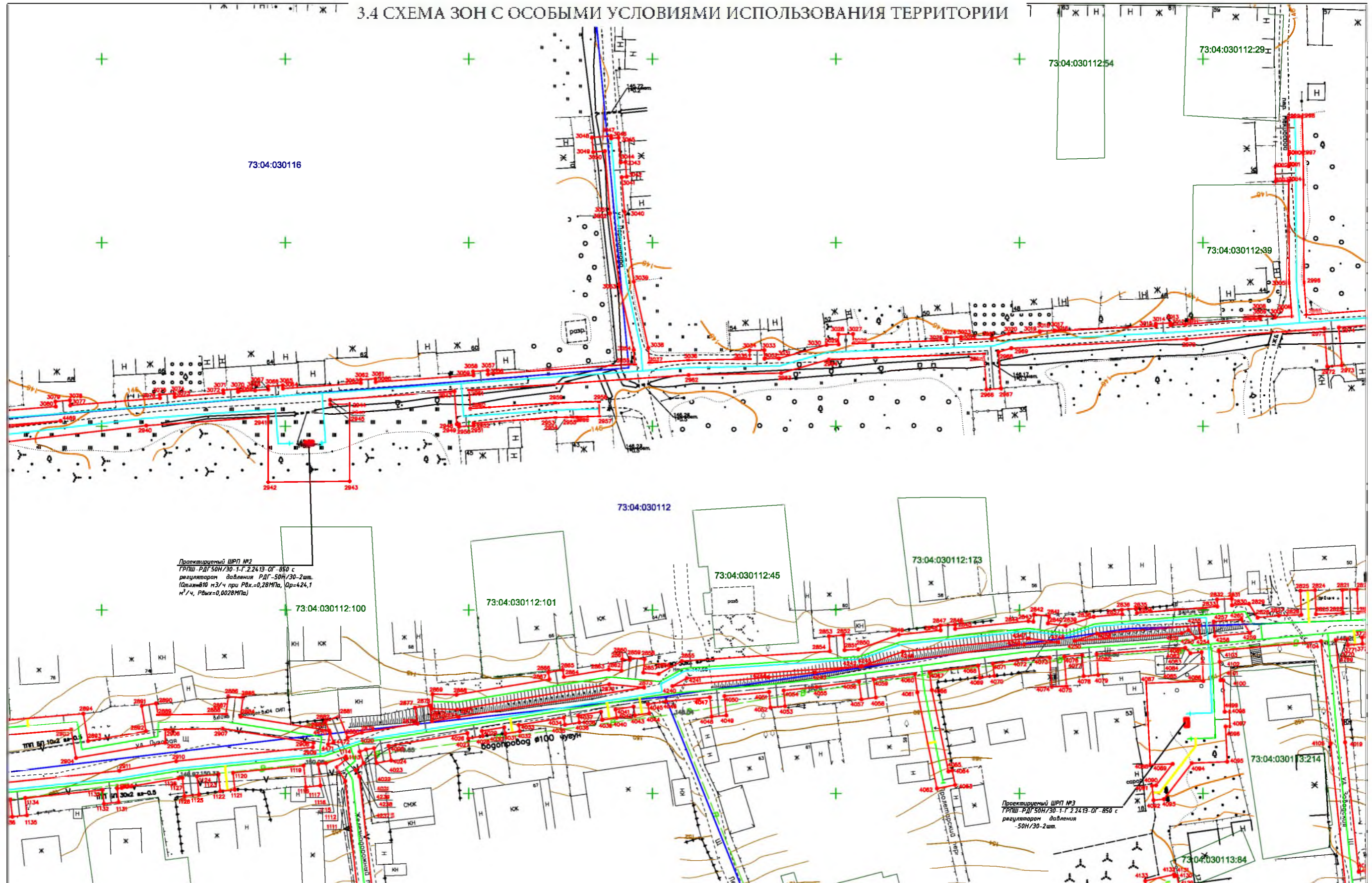
Примечание: красные линии установлены по границе зоны планируемого размещения линейного объекта

- Условные обозначения**
- ось проектируемого газопровода
  - ось газопровода высокого давления
  - ось газопровода низкого давления
  - ось газопровода среднего давления
  - граница земельного участка, сведения о которой содержатся в ГКН
  - граница кадастрового квартала
  - 73:01:030401:51(25)** — номер кадастрового квартала
  - кадастровый номер существующего земельного участка
  - граница зоны планируемого размещения линейного объекта
  - — номер характерной точки границы зоны планируемого размещения линейного объекта
  - граница охранной зоны объекта



Изм.	Кол.уч.	Лист	№ док.	Подпись	Дата	Внутрипоселковый газопровод в северо-западной части г. Инза по ул.Садовая, пер. Садовый, ул. Луговая, пер. Железнодорожный, пер. Лермонтова, пер. Пролетарский, пер. Луговой, пер. Водоёмный, ул. Хуртина, ул. Зелёная, пер. Речной, пер.Ипподромный, пер. Лермонтова, ул. Карabanова, ул. Гаврилкова, ул. Подгорная, пер. Подгорный, пер. Зелёный, пер. Набережный, ул.Ю.Смирнова, ул. Набережная, пер. Водоёмный, пер. Революции, ул. Революции, ул. Дачная, ул. Ягодная, ул. Западная, ул. Рузаевская			
Исполнитель	Хурчак Е.В.				08.20	Проект планировки территории линейного объекта	Стадия	Лист	Листов
Начальник от	Пугачева Ю.А.				08.20		П	42	68
Директор	Хурчак Е.В.				08.20	Схема границ зон с особыми условиями использования территории 1:1000	ООО "ГвинГрейс"		

3.4 СХЕМА ЗОН С ОСОБЫМИ УСЛОВИЯМИ ИСПОЛЬЗОВАНИЯ ТЕРРИТОРИИ



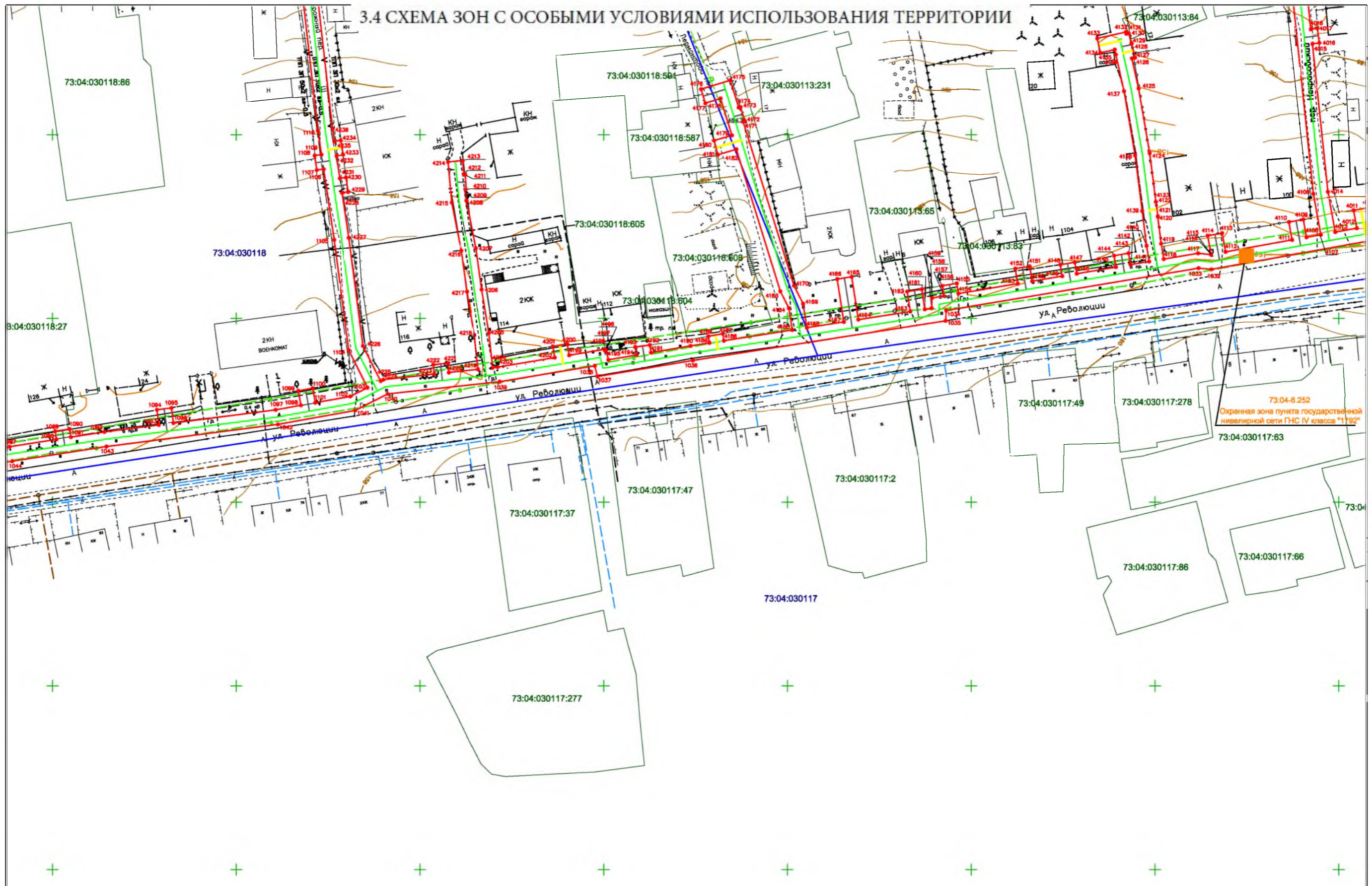
Примечание: красные линии установлены по границе зоны планируемого размещения линейного объекта

- Условные обозначения
- ось проектируемого газопровода
  - ось газопровода высокого давления
  - ось газопровода низкого давления
  - ось газопровода среднего давления
  - граница земельного участка, сведения о которой содержатся в ГКН
  - граница кадастрового квартала
  - 73:01:030401 - номер кадастрового квартала
  - :51(25) - кадастровый номер существующего земельного участка
  - граница зоны планируемого размещения линейного объекта
  - номер характерной точки границы зоны планируемого размещения линейного объекта



Изм.	Кол.уч.	Лист	№док	Подпись	Дата	Внутриселковый газопровод в северо-западной части г. Инза по ул.Садовая, пер. Садовый, ул. Луговая, пер. Железнодорожный, пер. Лермонтова, пер. Пролетарский, пер. Луговой, пер. Водоёмный, ул. Хуртина, ул. Зелёная, пер. Речной, пер.Ипподромный, пер. Лермонтова, ул. Карабанова, ул. Гаврилова, ул. Подгорная, пер. Подгорный, пер. Зелёный, пер. Набережный, ул.Ю.Смирнова, ул. Набережная, пер. Водоёмный, пер. Революции, ул. Революции, ул. Дачная, ул. Ягодная, ул. Западная, ул. Рузавская	Стадия	Лист	Листов	
							Проект планировки территории	П	43	68
							линейного объекта			
Исполнитель	Хурчак Е.В.				08.20	Схема границ зон с особыми условиями использования территории 1:1000	ООО "ГвинГрейс"			
Начальник от	Пугачева Ю.А.				08.20					
Директор	Хурчак Е.В.				08.20					

### 3.4 СХЕМА ЗОН С ОСОБЫМИ УСЛОВИЯМИ ИСПОЛЬЗОВАНИЯ ТЕРРИТОРИИ



Примечание: красные линии установлены по границе зоны планируемого размещения линейного объекта

Условные обозначения

- ось проектируемого газопровода
- ось газопровода высокого давления
- ось газопровода низкого давления
- ось газопровода среднего давления
- граница земельного участка, сведения о которой содержатся в ГКН
- граница кадастрового квартала
- номер кадастрового квартала
- кадастровый номер существующего земельного участка
- граница зоны планируемого размещения линейного объекта
- номер характерной точки границы зоны планируемого размещения линейного объекта
- граница охранной зоны объекта

73:01:030401:51(25)

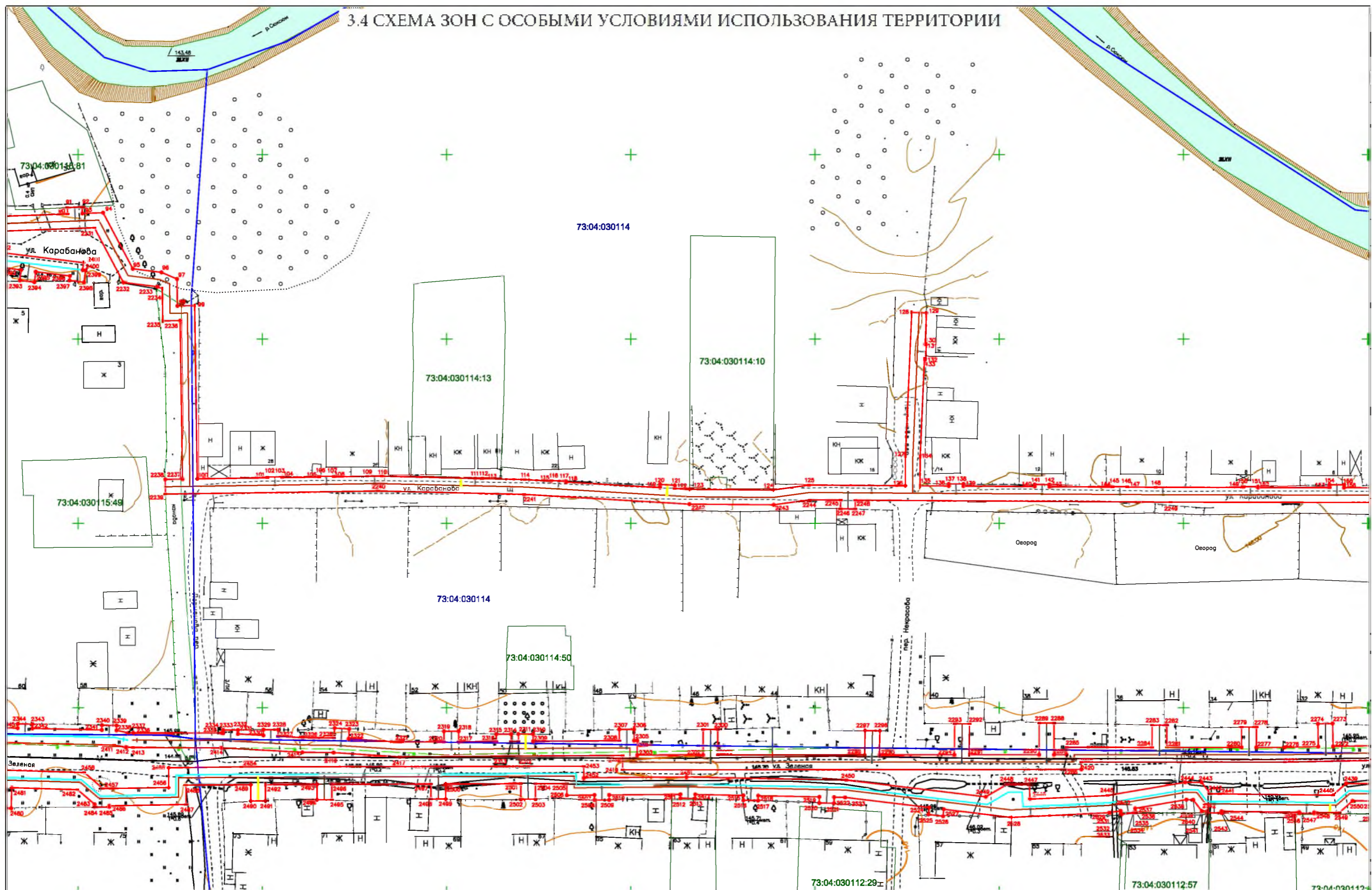
14

Схема выносных листов



					Внутрипоселковый газопровод в северо-западной части г. Инза по ул.Садовая, пер. Садовый, ул. Луговая, пер. Железнодорожный, пер. Лермонтова, пер. Пролетарский, пер. Луговой, пер. Водоёмный, ул. Хуртина, ул. Зелёная, пер. Речной, пер.Ипподромный, пер. Лермонтова, ул. Карабанова, ул. Гаврилова, ул. Подгорная, пер. Подгорный, пер. Зелёный, пер. Набережный, ул.Ю.Смирнова, ул. Набережная, пер. Водоёмный, пер. Революции, ул. Революция, ул. Дачная, ул. Ягодная, ул. Западная, ул. Рузавская		
Изм.	Кол.уч.	Лист	№док.	Подпись	Дата		
					08.20		
Исполнитель	Хурчак Е.В.				08.20		
Начальник от	Пугачева Ю.А.				08.20		
Директор	Хурчак Е.В.				08.20		
Проект планировки территории линейного объекта					Стация	Лист	Листов
					П	44	68
ООО "ГвинГрейс"							

### 3.4 СХЕМА ЗОН С ОСОБЫМИ УСЛОВИЯМИ ИСПОЛЬЗОВАНИЯ ТЕРРИТОРИИ



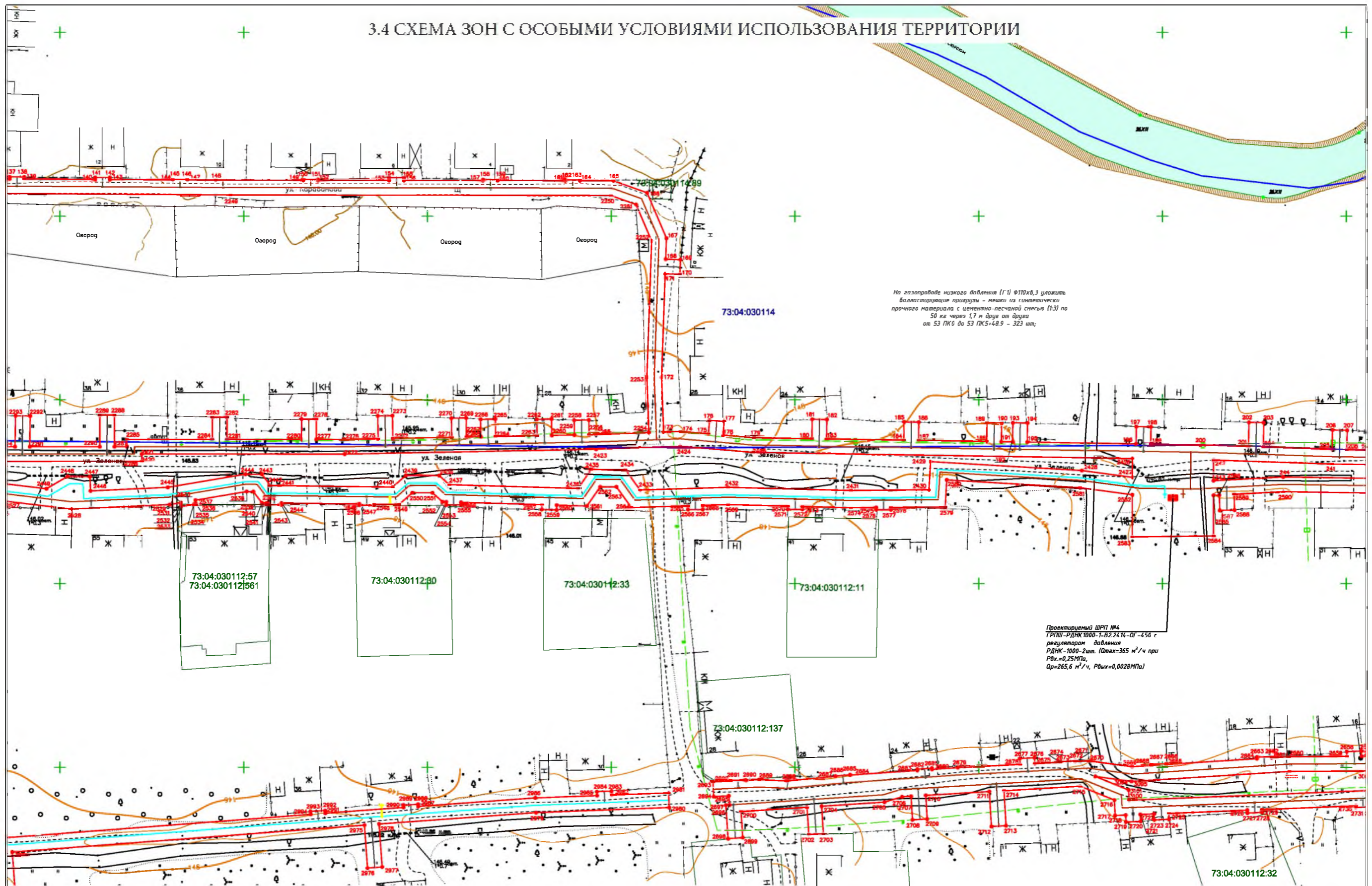
Примечание: красные линии установлены по границе зоны планируемого размещения линейного объекта

- Условные обозначения**
- ось проектируемого газопровода
  - ось газопровода высокого давления
  - ось газопровода низкого давления
  - ось газопровода среднего давления
  - граница земельного участка, сведения о которой содержатся в ГКН
  - граница кадастрового квартала
  - 73:01:030401:51(25) - номер кадастрового квартала
  - 14 - кадастровый номер существующего земельного участка
  - граница зоны планируемого размещения линейного объекта
  - - номер характерной точки границы зоны планируемого размещения линейного объекта



Изм.	Кол.уч.	Лист	№док	Подпись	Дата	Внутриселковый газопровод в северо-западной части г. Инза по ул.Садовая, пер. Садовый, ул. Луговая, пер. Железнодорожный, пер. Лермонтова, пер. Пролетарский, пер. Луговой, пер. Водоёмный, ул. Хуртина, ул. Зелёная, пер. Речной, пер.Ипподромный, пер. Лермонтова, ул. Карбанова, ул. Гаврилова, ул. Подгорная, пер. Подгорный, пер. Зелёный, пер. Набережный, ул.Ю.Смирнова, ул. Набережная, пер. Водоёмный, пер. Революции, ул. Революция, ул. Дачная, ул. Ягодная, ул. Западная, ул. Рузасвская	Стадия	Лист	Листов	
	Исполнитель	Хурчак Е.В.			08.20		Проект планировки территории линейного объекта	П	45	68
	Начальник от	Пугачева Ю.А.			08.20			Схема границ зон с особыми условиями использования территории 1:1000	ООО "ГвинГрейс"	
	Директор	Хурчак Е.В.			08.20					

### 3.4 СХЕМА ЗОН С ОСОБЫМИ УСЛОВИЯМИ ИСПОЛЬЗОВАНИЯ ТЕРРИТОРИИ



На газопроводе низкого давления (ГД) Ø110x6,3 уложить влагностойкие приросты - жгуты из гипсоволокнистого прочного материала с цементно-песчаной смесью (1:3) по 50 кг через 1,7 м друг от друга от 53 ПК6 до 53 ПК5+48,9 - 323 шт.

Проектируемый ШРП №4  
 ГРПШ-РДНК-1000-1-В2-2434-01-450 с регулятором давления РДНК-1000-2шт. (Qmax=365 м³/ч при Pвх.=0,25МПа, Qр=265,6 м³/ч, Pвых.=0,0028МПа)

Примечание: красные линии установлены по границе зоны планируемого размещения линейного объекта

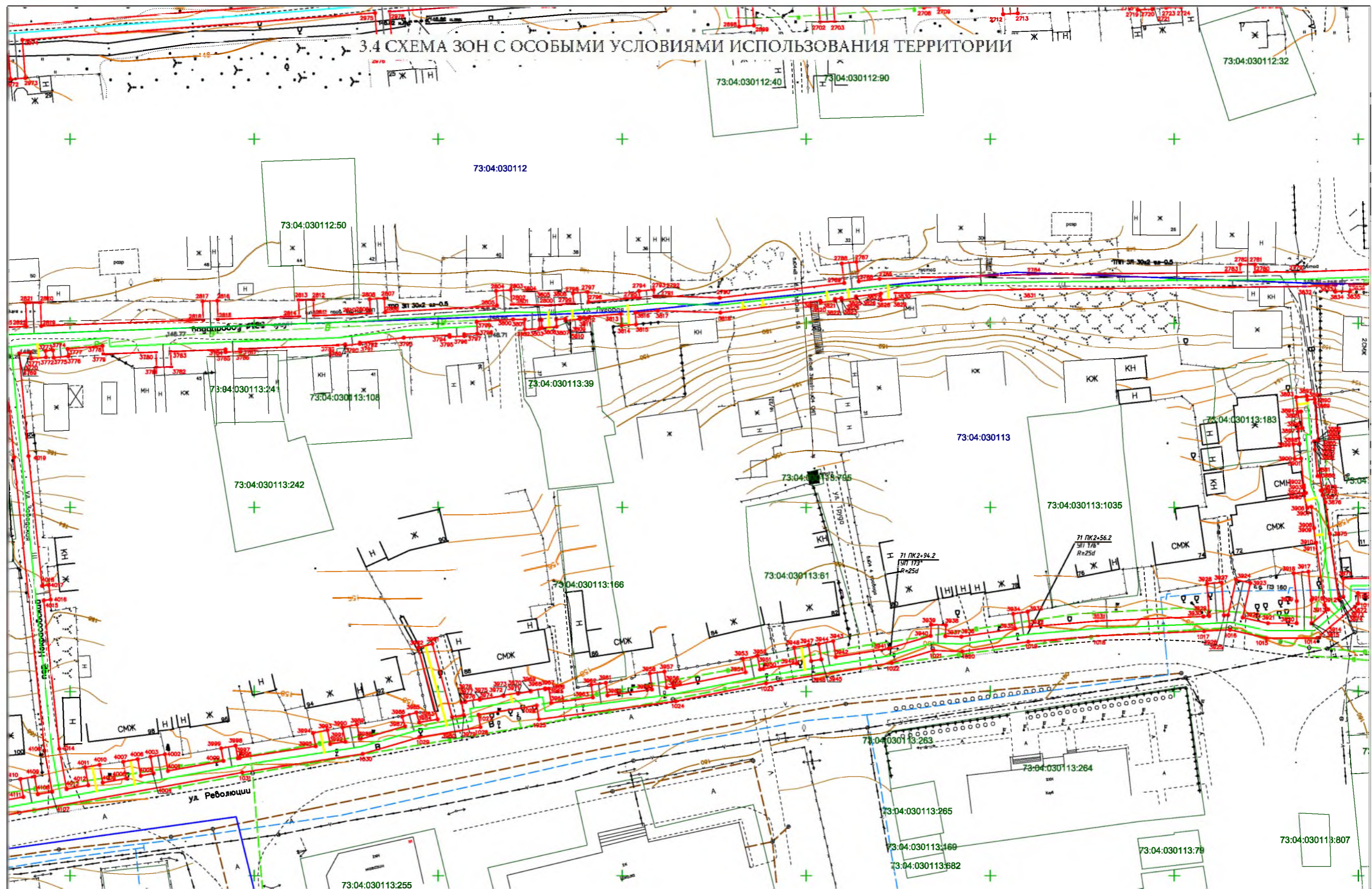
- Условные обозначения**
- ось проектируемого газопровода
  - ось газопровода высокого давления
  - ось газопровода низкого давления
  - ось газопровода среднего давления
  - граница земельного участка, сведения о которой содержатся в ГКН
  - граница кадастрового квартала
  - + номер кадастрового квартала
  - + кадастровый номер существующего земельного участка
  - граница зоны планируемого размещения линейного объекта
  - номер характерной точки границы зоны планируемого размещения линейного объекта



Изм.	Кол.уч.	Лист	Индок	Подпись	Дата
Исполнитель	Хурчак Е.В.				08.20
Начальник от	Пугачева И.А.				08.20
Директор	Хурчак Е.В.				08.20

Внутриквартальный газопровод в северо-западной части г. Инза по ул.Садовая, пер. Садовый, ул. Луговая, пер. Железнодорожный, пер. Лермонтова, пер. Пролетарский, пер. Луговой, пер. Водоёмный, ул. Хуртина, ул. Зелёная, пер. Речной, пер.Ипподромный, пер. Лермонтова, ул. Карабанова, ул. Гаврилова, ул. Подгорная, пер. Подгорный, пер. Зелёный, пер. Набережный, ул.Ю.Смирнова, ул. Набережная, пер. Водоёмный, пер. Революции, ул. Революции, ул. Дачная, ул. Ягодная, ул. Западная, ул. Рузавская					
Проект планировки территории линейного объекта			Стадия	Лист	Листов
			П	46	68
Схема границ зон с особыми условиями использования территории 1:1000			ООО "ГвинГрейс"		

### 3.4 СХЕМА ЗОН С ОСОБЫМИ УСЛОВИЯМИ ИСПОЛЬЗОВАНИЯ ТЕРРИТОРИИ



Примечание: красные линии установлены по границе зоны планируемого размещения линейного объекта

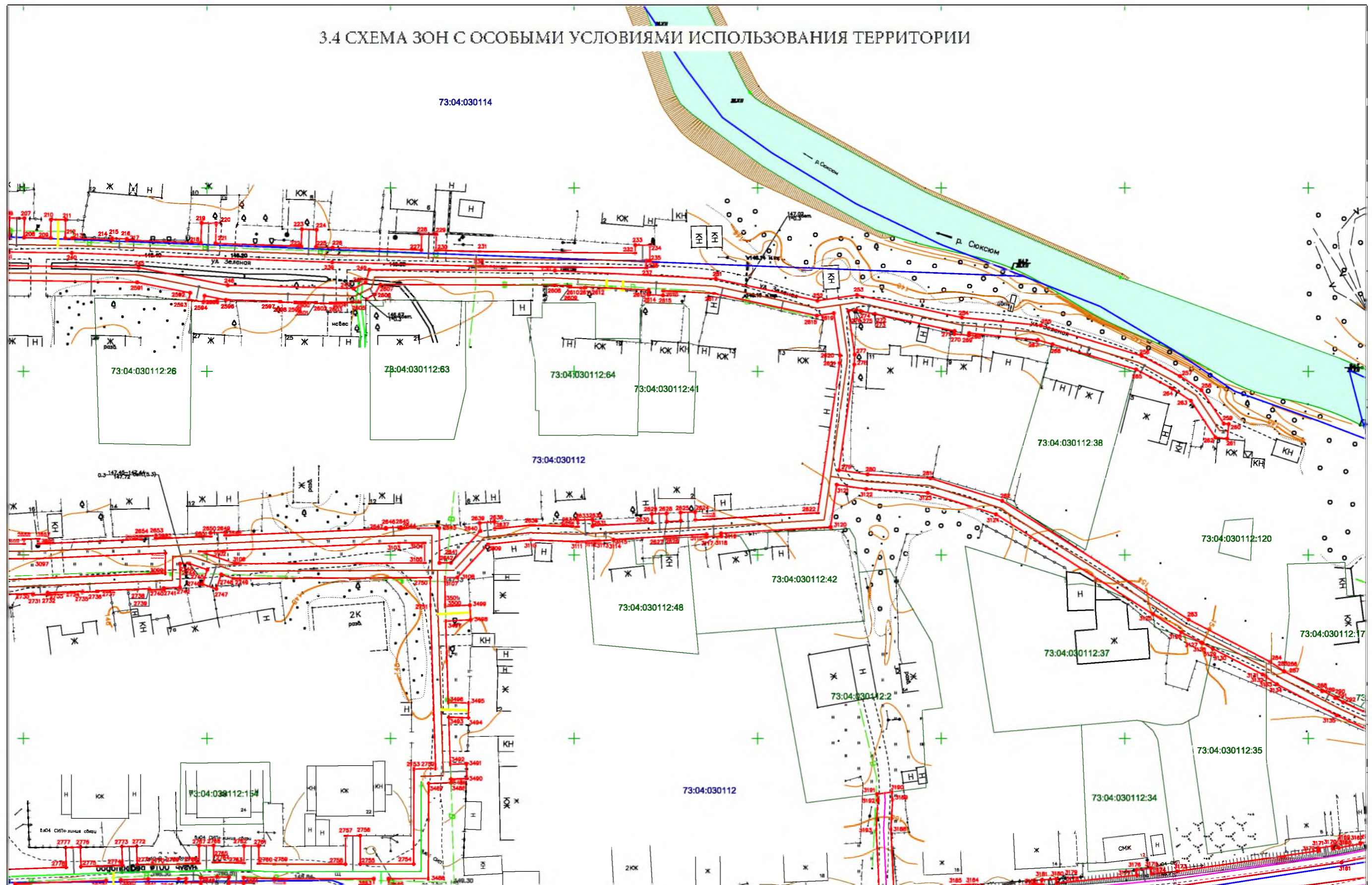
- Условные обозначения**
- ось проектируемого газопровода
  - ось газопровода высокого давления
  - ось газопровода низкого давления
  - ось газопровода среднего давления
  - граница земельного участка, сведения о которой содержатся в ГКН
  - граница кадастрового квартала
  - 73:01:030401:51(25)** - номер кадастрового квартала
  - 73:04:030112:40 - кадастровый номер существующего земельного участка
  - 14 - граница зоны планируемого размещения линейного объекта
  - 14 - номер характерной точки границы зоны планируемого размещения линейного объекта



Изм.	Кол.уч.	Лист	№док	Подпись	Дата	Внутрисоселковый газопровод в северо-западной части г. Инза по ул.Садовая, пер. Садовый, ул. Луговая, пер. Железнодорожный, пер. Лермонтова, пер. Пролетарский, пер. Луговой, пер. Водоёмный, ул. Хуртина, ул. Зелёная, пер. Речной, пер.Ипподромный, пер. Лермонтова, ул. Карабанова, ул. Гаврилкова, ул. Подгорная, пер. Подгорный, пер. Зелёный, пер. Набережный, ул.Ю.Смирнова, ул. Набережная, пер. Водоёмный, пер. Революции, ул. Революция, ул. Дачная, ул. Ягодная, ул. Западная, ул. Рузасвская	Проект планировки территории линейного объекта	Стадия П	Лист 47	Листов 68
Исполнитель	Хурчак Е.В.			08.20						
Начальник от	Пугачева Ю.А.			08.20						
Директор	Хурчак Е.В.			08.20		Схема границ зон с особыми условиями использования территории 1:1000				ООО "ГвинГрейс"

### 3.4 СХЕМА ЗОН С ОСОБЫМИ УСЛОВИЯМИ ИСПОЛЬЗОВАНИЯ ТЕРРИТОРИИ

73:04:030114



Примечание: красные линии установлены по границе зоны планируемого размещения линейного объекта

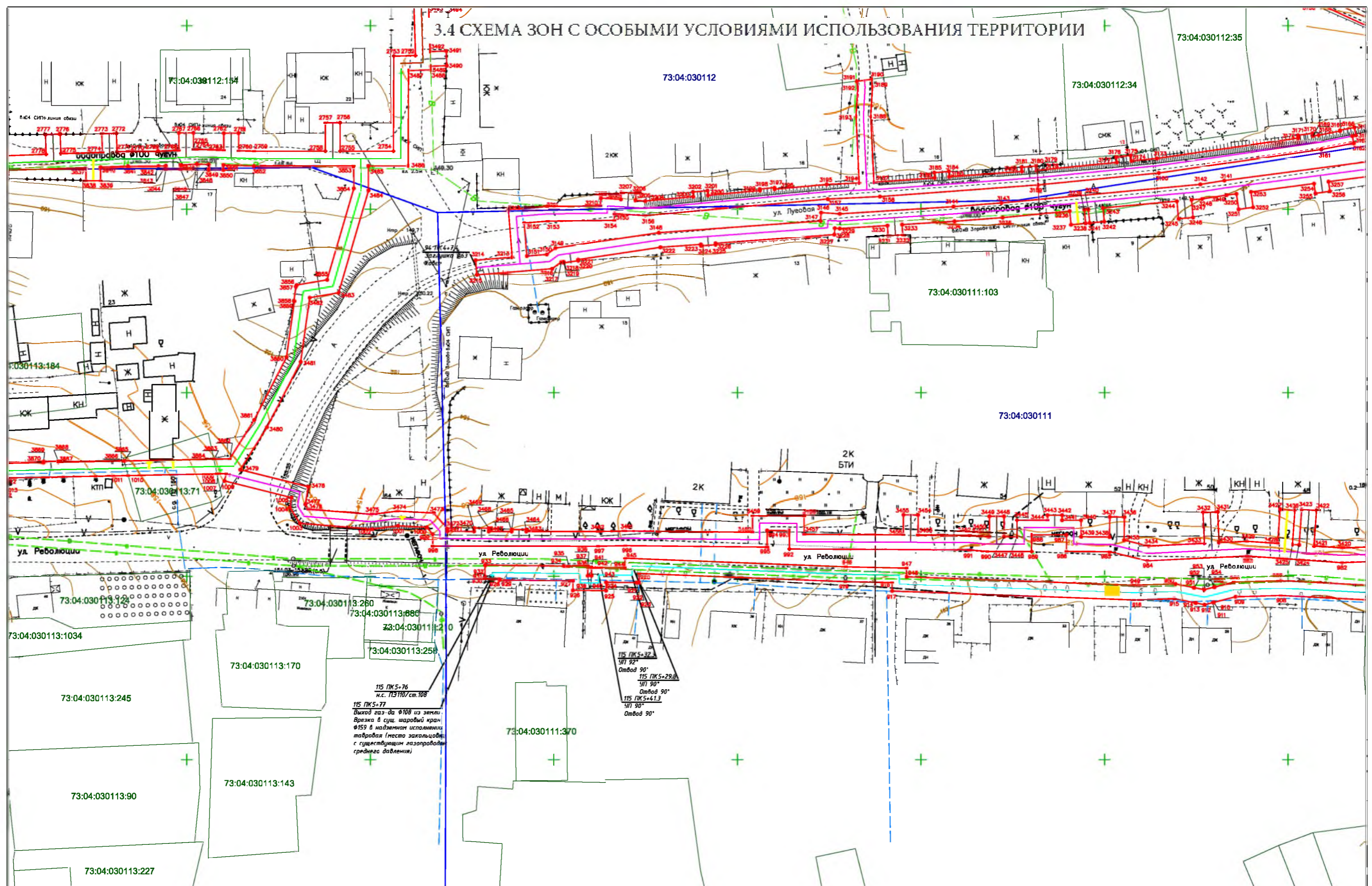
- Условные обозначения
- ось проектируемого газопровода
  - ось газопровода высокого давления
  - ось газопровода низкого давления
  - ось газопровода среднего давления
  - граница земельного участка, сведения о которой содержатся в ГКН
  - граница кадастрового квартала
  - номер кадастрового квартала
  - кадастровый номер существующего земельного участка
  - граница зоны планируемого размещения линейного объекта
  - номер характерной точки границы зоны планируемого размещения линейного объекта



Изм.	Кол.уч.	Лист	№док.	Подпись	Дата	Проект планировки территории линейного объекта	Стадия	Лист	Листов
Исполнитель	Хурчак Е.В.				08.20	Схема границ зон с особыми условиями использования территории 1:1000			
Начальник от	Пугачева Ю.А.				08.20				
Директор	Хурчак Е.В.				08.20	ООО "ГвинГрейс"			



### 3.4 СХЕМА ЗОН С ОСОБЫМИ УСЛОВИЯМИ ИСПОЛЬЗОВАНИЯ ТЕРРИТОРИИ



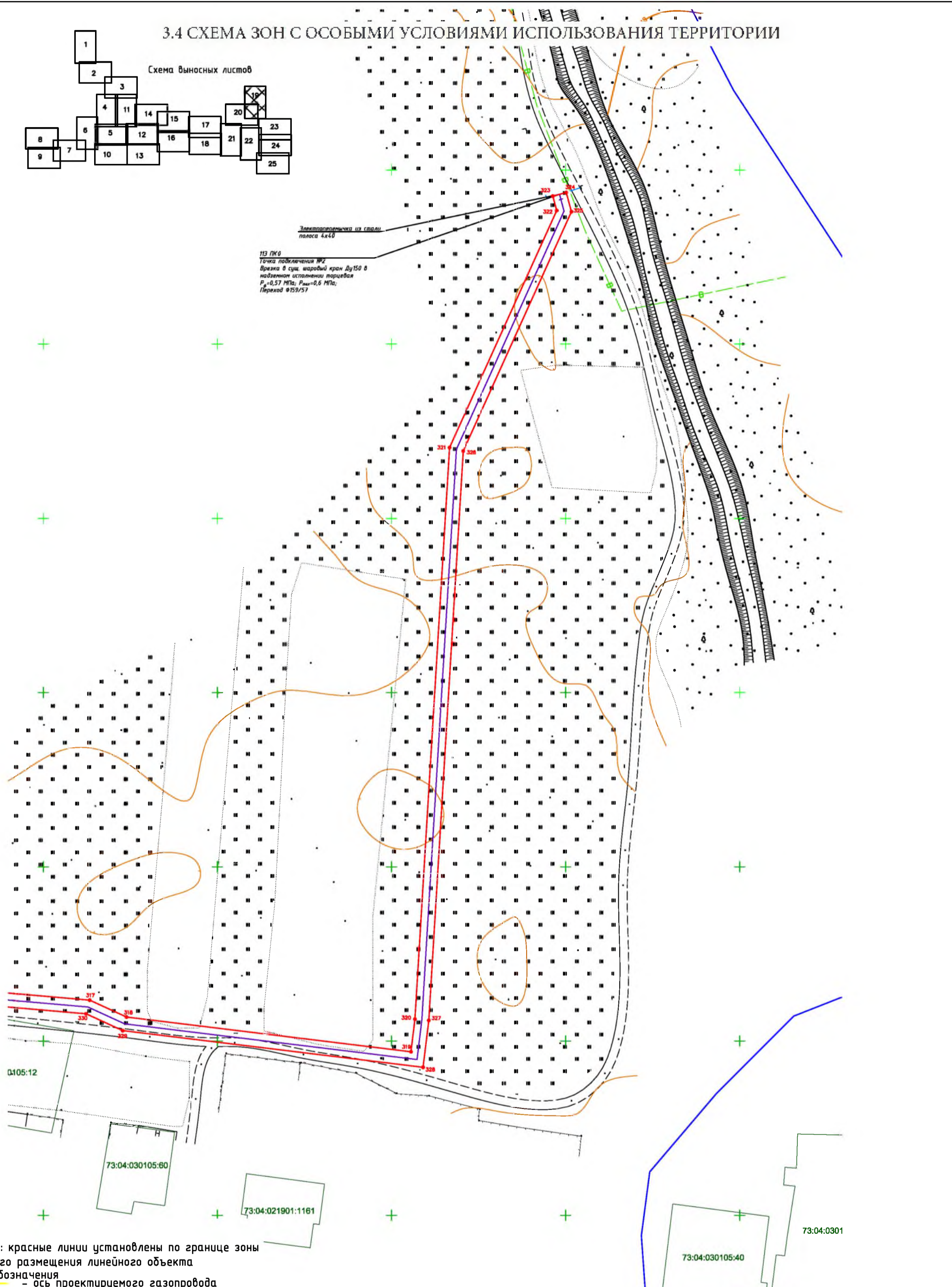
Примечание: красные линии установлены по границе зоны планируемого размещения линейного объекта

- Условные обозначения**
- ось проектируемого газопровода
  - ось газопровода высокого давления
  - ось газопровода низкого давления
  - ось газопровода среднего давления
  - граница земельного участка, сведения о которой содержатся в ГКН
  - граница кадастрового квартала
  - 73:01:030401 — номер кадастрового квартала
  - :51(25) — кадастровый номер существующего земельного участка
  - граница зоны планируемого размещения линейного объекта
  - 14 — номер характерной точки границы зоны планируемого размещения линейного объекта



				Внутрипоселковый газопровод в северо-западной части г. Инза по ул. Садовая, пер. Садовый, ул. Луговая, пер. Железнодорожный, пер. Лермонтова, пер. Пролетарский, пер. Луговой, пер. Водоёмный, ул. Хуртина, ул. Зелёная, пер. Речной, пер. Ипподромный, пер. Лермонтова, ул. Карабанова, ул. Гаврилова, ул. Подгорная, пер. Подгорный, пер. Зелёный, пер. Набережный, ул. Ю. Смирнова, ул. Набережная, пер. Водоёмный, пер. Революции, ул. Революция, ул. Дачная, ул. Ягодная, ул. Западная, ул. Рузавская					
				Изм.	Кол.уч.	Лист	№ док.	Подпись	Дата
Исполнитель	Хурчак Е.В.				08.20	Проект планировки территории линейного объекта	Стадия	Лист	Листов
Начальник от	Пугачева Ю.А.				08.20		П	49	68
Директор	Хурчак Е.В.				08.20	Схема границ зон с особыми условиями использования территории 1:1000		ООО "ГвинГрейс"	

### 3.4 СХЕМА ЗОН С ОСОБЫМИ УСЛОВИЯМИ ИСПОЛЬЗОВАНИЯ ТЕРРИТОРИИ



Электросваренная из стали  
полоса 4x40

ТЭЗ ПК0  
Точка подключения №2  
Врезка в сущ. шаровый кран Ду150 в  
наземном исполнении торцевая  
Р = 0,57 МПа; Р<sub>ном</sub> = 0,6 МПа;  
Горелка Ф159/57

Примечание: красные линии установлены по границе зоны  
планируемого размещения линейного объекта

Условные обозначения

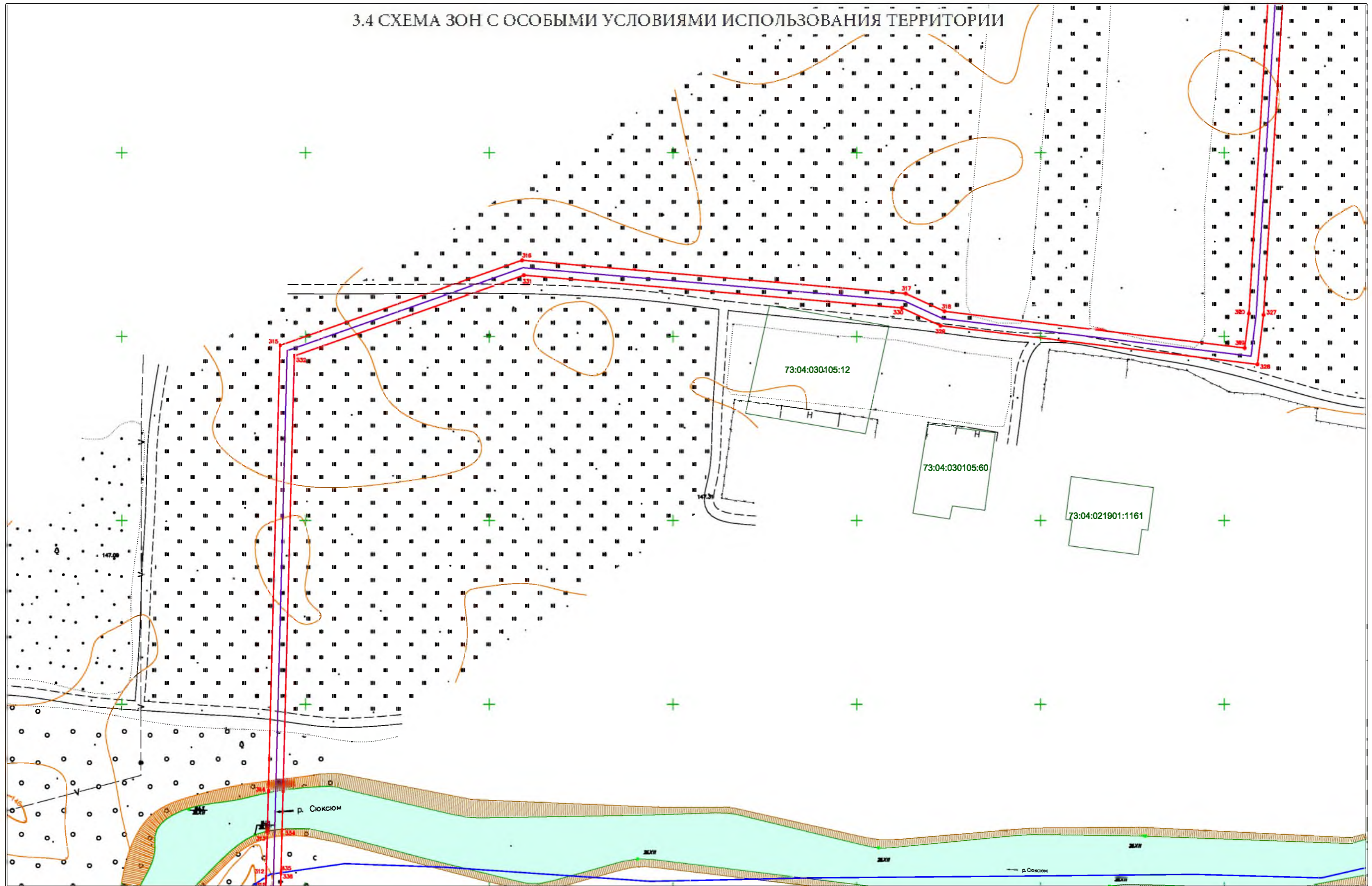
- ось проектируемого газопровода
- ось газопровода высокого давления
- ось газопровода низкого давления
- ось газопровода среднего давления
- граница земельного участка, сведения о которой содержатся в ГКН
- граница кадастрового квартала

73: 01: 030401 - номер кадастрового квартала  
:51(25) - кадастровый номер существующего земельного участка

14 - граница зоны планируемого размещения линейного объекта  
- номер характерной точки границы зоны планируемого размещения линейного объекта

Изм.	Кол.уч.	Лист	№ док.	Подпись	Дата	Внутрисельский газопровод в северо-западной части г. Инза по ул.Садовая, пер. Садовый, ул. Луговая, пер. Железнодорожный, пер. Лермонтова, пер. Пролетарский, пер. Луговой, пер. Водоёмный, ул. Хуртина, ул. Зелёная, пер. Речной, пер.Ипподромный, пер. Лермонтова, ул. Карабанова, ул. Гаврилкова, ул. Подгорная, пер. Подгорный, пер. Зелёный, пер. Набережный, ул.Ю.Смирнова, ул. Набережная, пер. Водоёмный, пер. Революции, ул. Революции, ул. Дачная, ул. Ягодная, ул. Западная, ул. Рузаевская	Стадия	Лист	Листов	
Исполнитель	Хурчак Е.В.				08.20		Проект планировки территории линейного объекта	П	50	68
Начальник от	Пугачева Ю.А.				08.20					
Директор	Хурчак Е.В.				08.20	Схема границ зон с особыми условиями использования территории 1:1000	ООО "ГвинГрейс"			

3.4 СХЕМА ЗОН С ОСОБИМИ УСЛОВИЯМИ ИСПОЛЬЗОВАНИЯ ТЕРРИТОРИИ

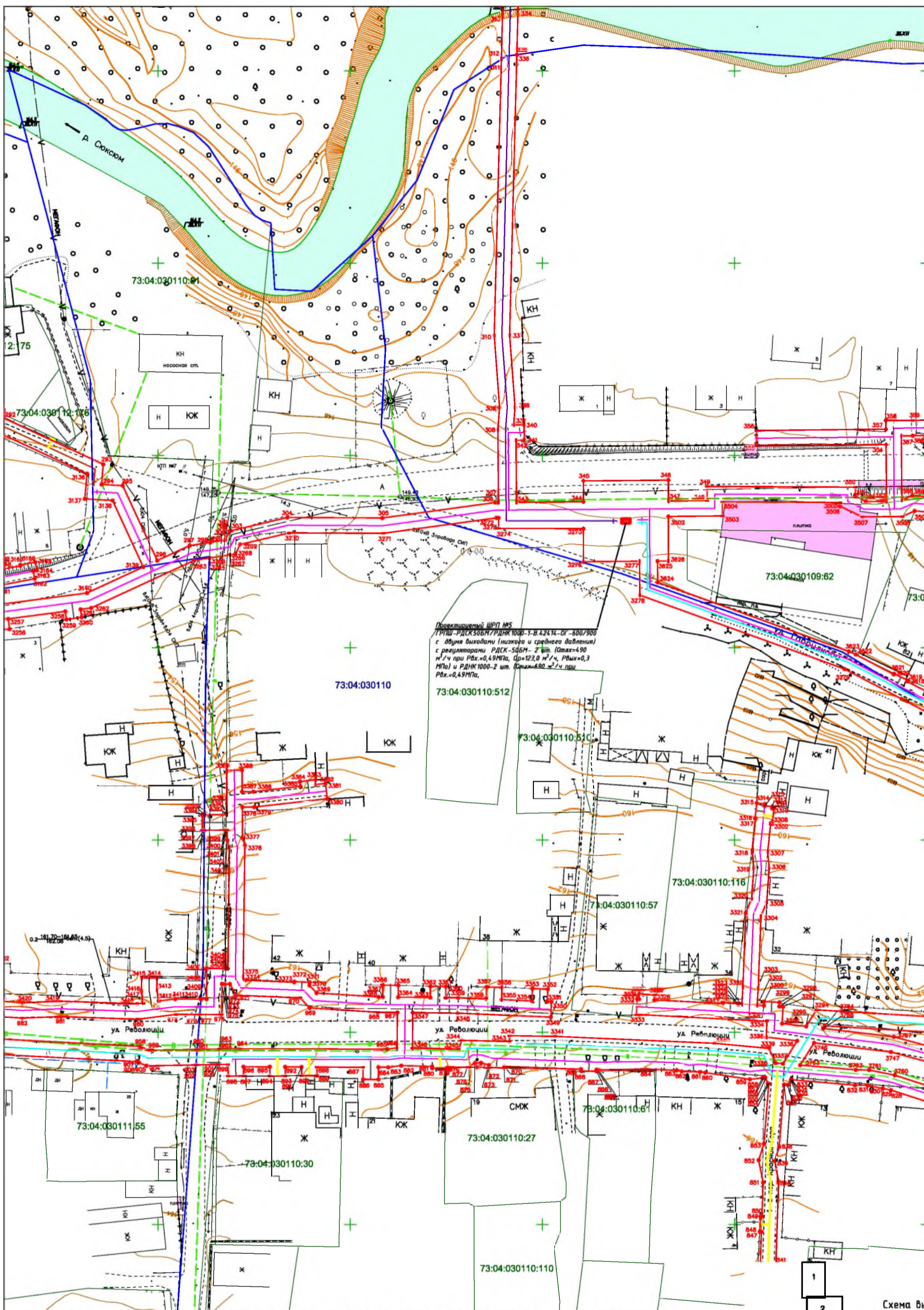


Примечание: красные линии установлены по границе зоны планируемого размещения линейного объекта

- Условные обозначения
- ось проектируемого газопровода
  - ось газопровода высокого давления
  - ось газопровода низкого давления
  - ось газопровода среднего давления
  - граница земельного участка, сведения о которой содержатся в ГКН
  - граница кадастрового квартала
  - + номер кадастрового квартала
  - 73:01:030401:51(25) кадастровый номер существующего земельного участка
  - граница зоны планируемого размещения линейного объекта
  - 14 номер характерной точки границы зоны планируемого размещения линейного объекта



Изм.	Кол.уч.	Лист	Индок	Подпись	Дата				
						Внутрипоселковый газопровод в северо-западной части г. Инза по ул.Садовая, пер. Садовый, ул. Луговая, пер. Железнодорожный, пер. Лермонтова, пер. Пролетарский, пер. Луговой, пер. Водоёмный, ул. Хуртина, ул. Зелёная, пер. Речной, пер.Ипподромный, пер. Лермонтова, ул. Карабанова, ул. Гаврилова, ул. Подгорная, пер. Подгорный, пер. Зелёный, пер. Набережный, ул.Ю.Смирнова, ул. Набережная, пер. Водоёмный, пер. Революции, ул. Революции, ул. Дачная, ул. Ягодная, ул. Западная, ул. Рузасвская			
Исполнитель	Хурчак Е.В.				08.20	Проект планировки территории линейного объекта	Стадия	Лист	Листов
Начальник от	Пугачева Ю.А.				08.20		П	51	68
Директор	Хурчак Е.В.				08.20	Схема границ зон с особыми условиями использования территории 1:1000	ООО "ГвинГрейс"		



3.4 СХЕМА ЗОН С ОСОБЫМИ УСЛОВИЯМИ ИСПОЛЬЗОВАНИЯ ТЕРРИТОРИИ

- Примечание: красные линии установлены по границе зоны планируемого размещения линейного объекта
- Условные обозначения**
- ось проектируемого газопровода
  - ось газопровода высокого давления
  - ось газопровода низкого давления
  - ось газопровода среднего давления
  - граница земельного участка, сведения о которой содержатся в ГКН
  - граница кадастрового квартала
- 73: 01: 030401 :51(25)
- номер кадастрового квартала
  - кадастровый номер существующего земельного участка
  - граница зоны планируемого размещения линейного объекта
  - номер характерной точки границы зоны планируемого размещения линейного объекта

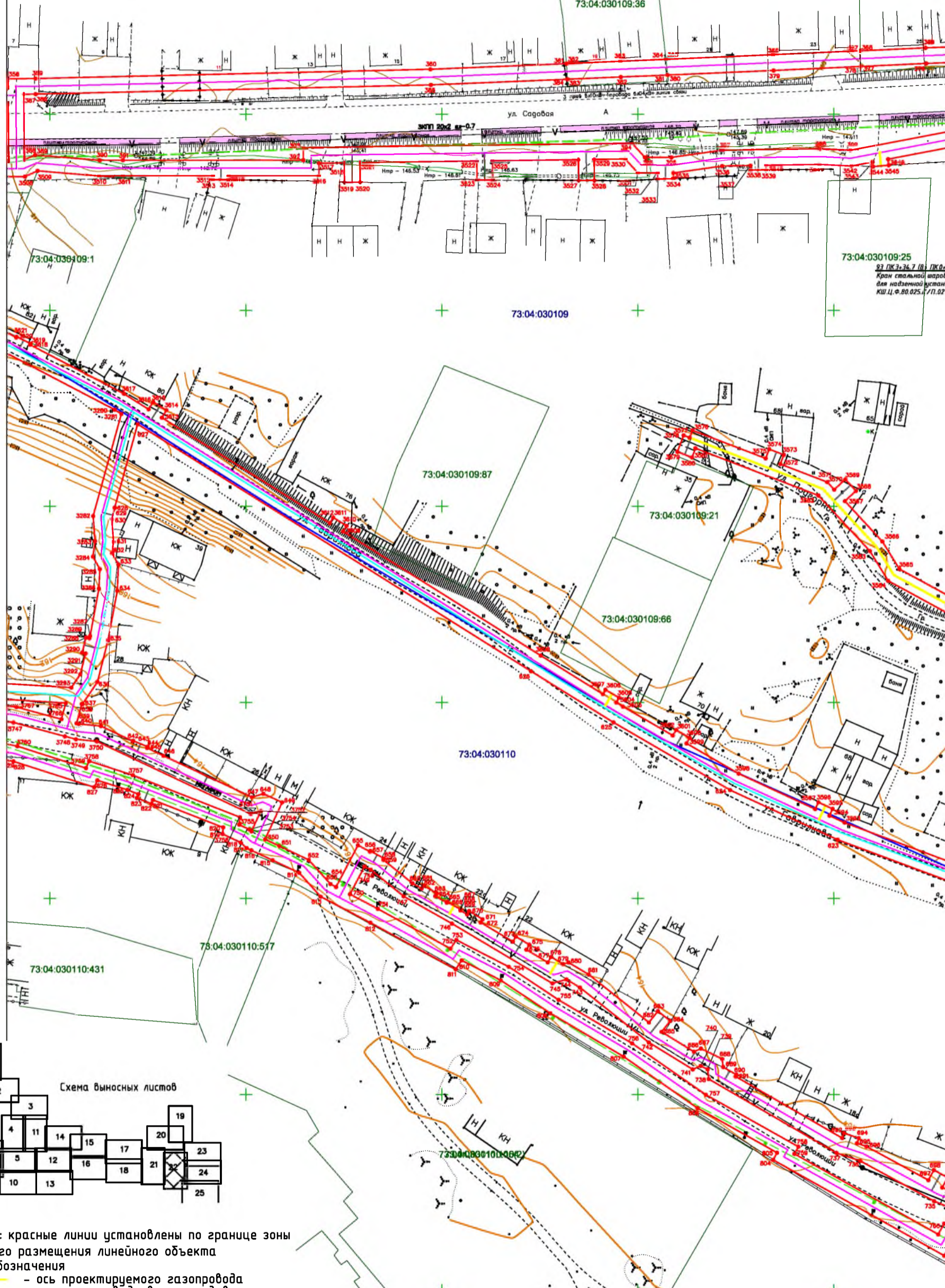


Изм.	Кол.уч.	Лист	№доп.	Подпись	Дата	Внутрипоселковый газопровод в северо-западной части г. Инза по ул.Садовая, пер. Садовый, ул. Луговая, пер. Железнодорожный, пер. Лермонтова, пер. Пролетарский, пер. Луговой, пер. Водоёмный, ул. Хуртина, ул. Зелёная, пер. Речной, пер.Ипподромный, пер. Лермонтова, ул. Карабанова, ул. Гаврилкова, ул. Подгорная, пер. Подгорный, пер. Зелёный, пер. Набережный, ул.Ю.Смирнова, ул. Набережная, пер. Водоёмный, пер. Революции, ул. Революции, ул. Дачная, ул. Ягодная, ул. Западная, ул. Рузавская			
	Исполнитель	Хурчак Е.В.			08.20	Проект планировки территории линейного объекта	Стадия	Лист	Листов
	Начальник от	Пугачева Ю.А.			08.20		П	52	68
	Директор	Хурчак Е.В.			08.20	Схема границ зон с особыми условиями использования территории 1:1000	ООО "ГвинГрейс"		

### 3.4 СХЕМА ЗОН С ОСОБЫМИ УСЛОВИЯМИ ИСПОЛЬЗОВАНИЯ ТЕРРИТОРИИ

73:04:030109:25

73:04:030109:36



73:04:030109:25  
 93 ПК 3-36.7 / В. П. Ж. В.  
 Кран стальной шаровый  
 для напольной установки  
 КШ.Ц.Ф.80.025.1/П.02

73:04:030109

73:04:030109:87

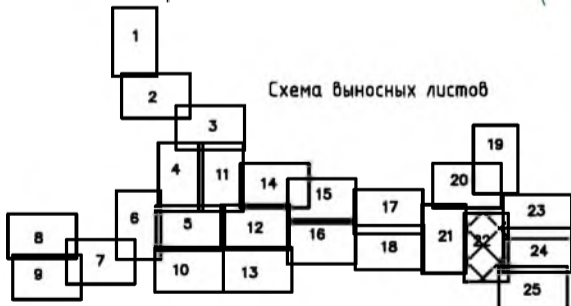
73:04:030109:21

73:04:030109:66

73:04:030110

73:04:030110:517

73:04:030110:431



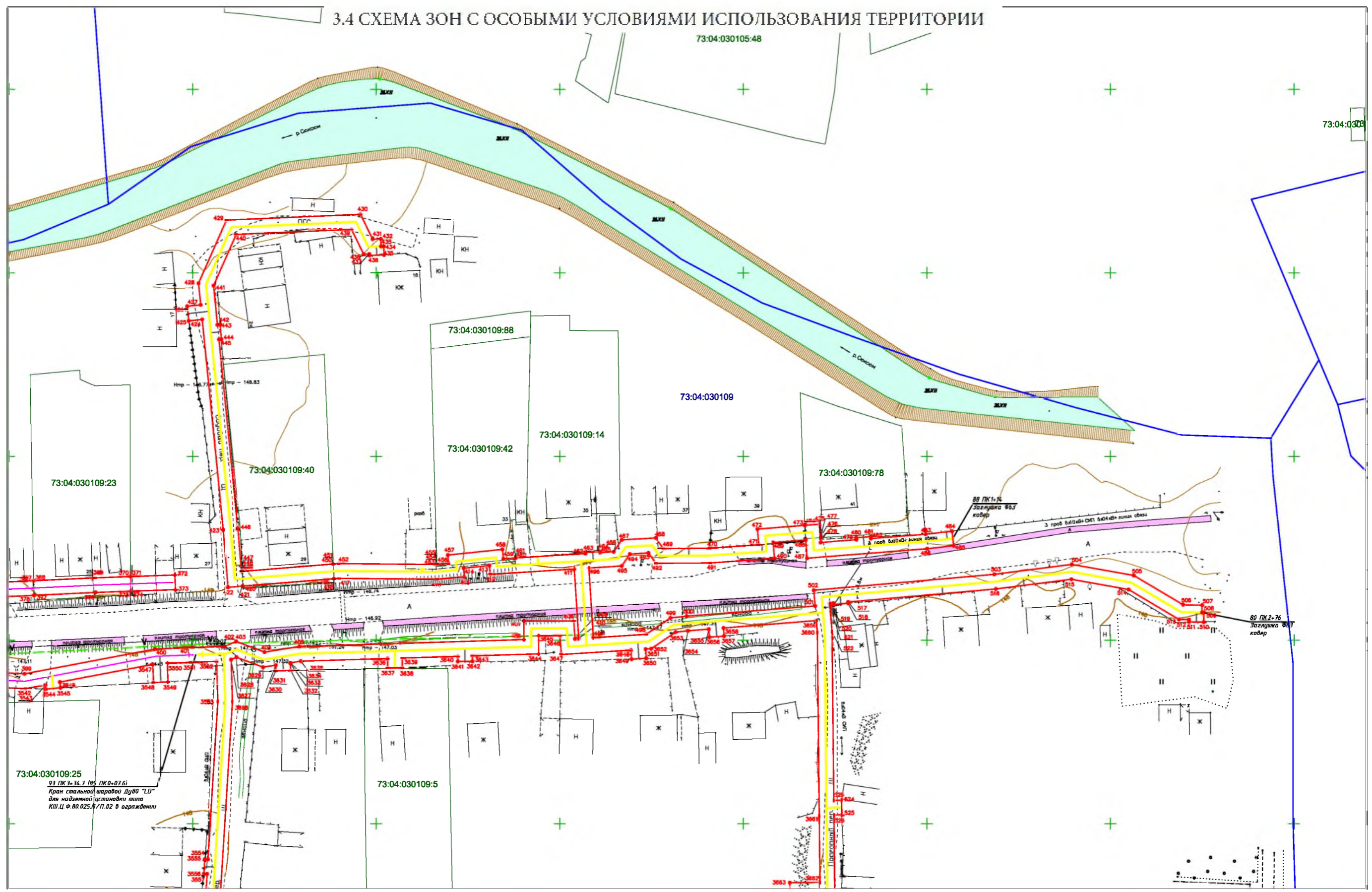
Примечание: красные линии установлены по границе зоны планируемого размещения линейного объекта  
 Условные обозначения

- ось проектируемого газопровода
- ось газопровода высокого давления
- ось газопровода низкого давления
- ось газопровода среднего давления
- граница земельного участка, сведения о которой содержатся в ГКН
- граница кадастрового квартала

- 73: 01: 030401 - номер кадастрового квартала
- :51(25) - кадастровый номер существующего земельного участка
- - граница зоны планируемого размещения линейного объекта
- - номер характерной точки границы зоны планируемого размещения линейного объекта

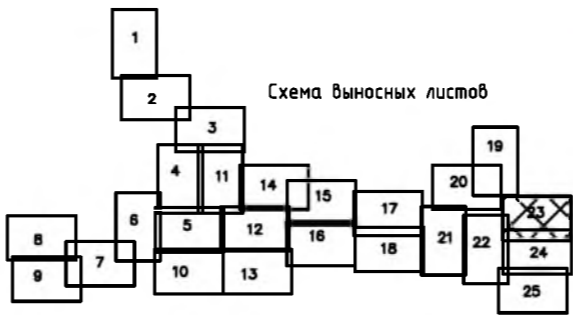
Изм.	Кол.уч.	Лист	№ док.	Подпись	Дата	Внутрипоселковый газопровод в северо-западной части г. Инза по ул.Садовая, пер. Садовый, ул. Луговая, пер. Железнодорожный, пер. Лермонтова, пер. Пролетарский, пер. Луговой, пер. Водоёмный, ул. Хуртина, ул. Зелёная, пер. Речной, пер.Ипподромный, пер. Лермонтова, ул. Карабанова, ул. Гаврилкова, ул. Подгорная, пер. Подгорный, пер. Зелёный, пер. Набережный, ул.Ю.Смирнова, ул. Набережная, пер. Водоёмный, пер. Революции, ул. Революции, ул. Дачная, ул. Ягодная, ул. Западная, ул. Рузавская	Стадия	Лист	Листов	
							Проект планировки территории линейного объекта	П	53	68
							Схема границ зон с особыми условиями использования территории 1:1000	ООО "ГвинГрейс"		

### 3.4 СХЕМА ЗОН С ОСОБЫМИ УСЛОВИЯМИ ИСПОЛЬЗОВАНИЯ ТЕРРИТОРИИ



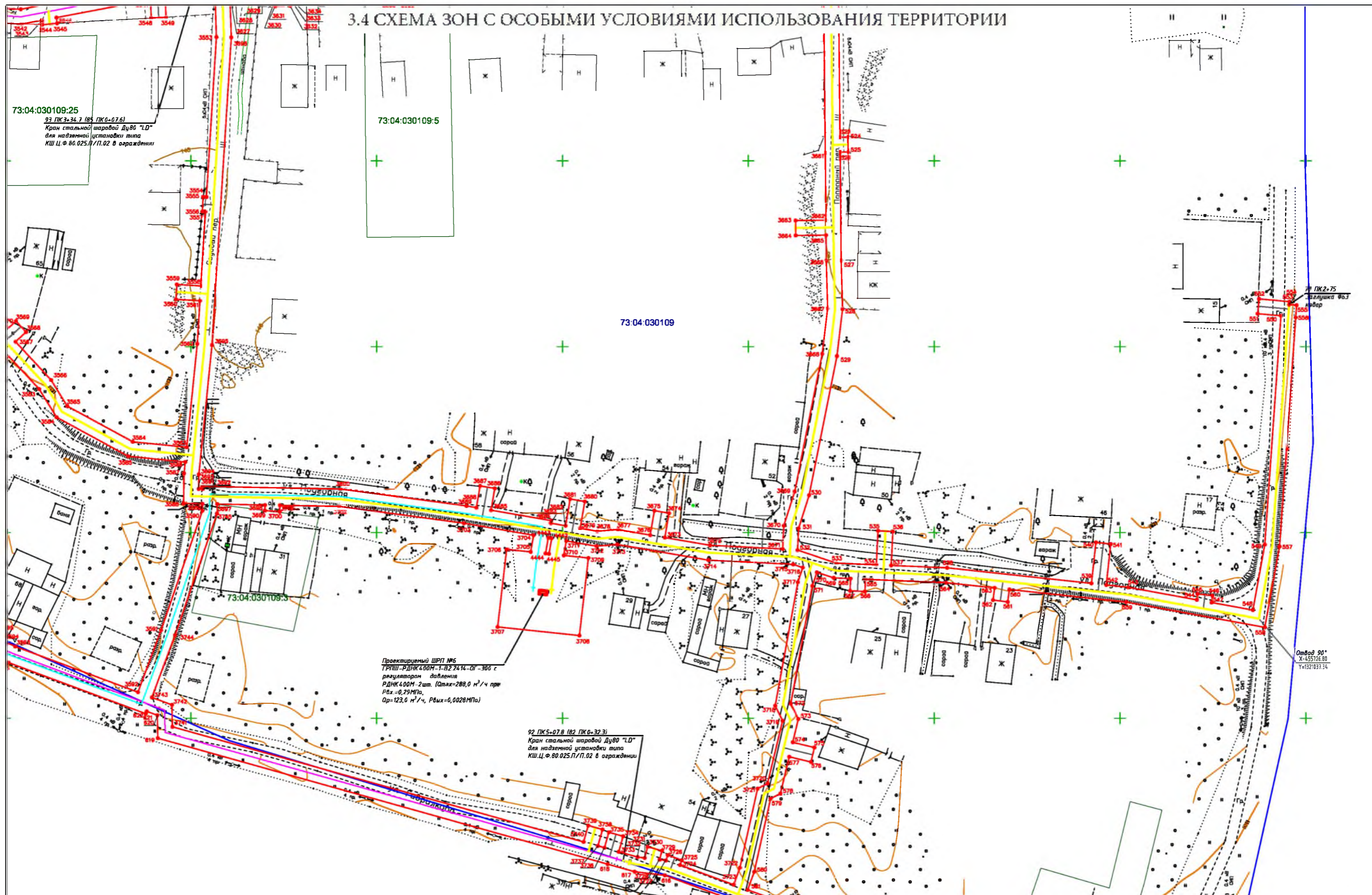
Примечание: красные линии установлены по границе зоны планируемого размещения линейного объекта

- Условные обозначения**
- ось проектируемого газопровода
  - ось газопровода высокого давления
  - ось газопровода низкого давления
  - ось газопровода среднего давления
  - граница земельного участка, сведения о которой содержатся в ГКН
  - граница кадастрового квартала
  - 73:01:030401 - номер кадастрового квартала
  - :51(25) - кадастровый номер существующего земельного участка
  - 14 - граница зоны планируемого размещения линейного объекта
  - - номер характерной точки границы зоны планируемого размещения линейного объекта



Изм.	Кол.уч.	Лист	№док	Подпись	Дата	Внутрисельский газопровод в северо-западной части г. Инза по ул.Садовая, пер. Садовый, ул. Луговая, пер. Железнодорожный, пер. Лермонтова, пер. Пролетарский, пер. Луговой, пер. Водоёмный, ул. Хуртина, ул. Зелёная, пер. Речной, пер.Ипподромный, пер. Лермонтова, ул. Карabanова, ул. Гаврилково, ул. Подгорная, пер. Подгорный, пер. Зелёный, пер. Набережный, ул.Ю.Смирнова, ул. Набережная, пер. Водоёмный, пер. Революции, ул. Революции, ул. Дачная, ул. Ягодная, ул. Западная, ул. Рузавская	Стадия	Лист	Листов	
	Исполнитель	Хурчак Е.В.			08.20		Проект планировки территории линейного объекта	П	54	68
	Начальник от	Пугачева Ю.А.			08.20		Схема границ зон с особыми условиями использования территории 1:1000	ООО "ГвинГрейс"		
	Директор	Хурчак Е.В.			08.20					

### 3.4 СХЕМА ЗОН С ОСОБЫМИ УСЛОВИЯМИ ИСПОЛЬЗОВАНИЯ ТЕРРИТОРИИ



Примечание: красные линии установлены по границе зоны планируемого размещения линейного объекта

- Условные обозначения**
- ось проектируемого газопровода
  - ось газопровода высокого давления
  - ось газопровода низкого давления
  - ось газопровода среднего давления
  - граница земельного участка, сведения о которой содержатся в ГКН
  - граница кадастрового квартала
  - 73:01:030401 - номер кадастрового квартала
  - :51(25) - кадастровый номер существующего земельного участка
  - 14 - граница зоны планируемого размещения линейного объекта
  - - номер характерной точки границы зоны планируемого размещения линейного объекта



Изм.	Кол.уч.	Лист	№док	Подпись	Дата	Внутрисословный газопровод в северо-западной части г. Инза по ул.Садовая, пер. Садовый, ул. Луговая, пер. Железнодорожный, пер. Лермонтова, пер. Пролетарский, пер. Луговой, пер. Водоёмный, ул. Хуртина, ул. Зелёная, пер. Речной, пер.Ипподромный, пер. Лермонтова, ул. Карабанова, ул. Гаврилкова, ул. Подгорная, пер. Подгорный, пер. Зелёный, пер. Набережный, ул.Ю.Смирнова, ул. Набережная, пер. Водоёмный, пер. Революции, ул. Революция, ул. Дачная, ул. Ягодная, ул. Западная, ул. Рузавская	Стадия	Лист	Листов	
	Исполнитель	Хурчак Е.В.	08.20				Проект планировки территории линейного объекта	7	55	68
	Начальник от	Пугачева Ю.А.	08.20				Схема границ зон с особыми условиями использования территории 1:1000	ООО "ГвинГрейс"		
	Директор	Хурчак Е.В.	08.20							





## Раздел 4. Материалы по обоснованию проекта планировки территории. Пояснительная записка

### 4.1 ПРИРОДНО–КЛИМАТИЧЕСКИЕ УСЛОВИЯ ТЕРРИТОРИИ

Проектируемый линейный объект «Внутрипоселковый газопровод в северо-западной части г. Инза по ул.Садовая, пер. Садовый, ул. Луговая, пер. Железнодорожный, пер. Лермонтова, пер. Пролетарский, пер. Луговой, пер. Водоёмный, ул. Хуртина, ул. Зелёная, пер. Речной, пер.Ипподромный, пер. Лермонтова, ул. Карабанова, ул. Гаврилкова, ул. Подгорная, пер. Подгорный, пер. Зелёный, пер. Набережный, ул.Ю.Смирнова, ул. Набережная, пер. Водоёмный, пер. Революции, ул. Революции, ул. Дачная, ул. Ягодная, ул. Западная, ул. Рузаевская» располагается в северо-западной части г. Инза Инзенского городского поселения Ульяновской области.

Ульяновская область расположена на юго-востоке Европейской части России, в Среднем Поволжье. С севера на юг область протянулась на 250 км, с запада на восток – на 290 км. Административный центр – город Ульяновск. Область на востоке граничит с Самарской областью, на юге – с Саратовской областью, на западе – с Пензенской областью и Республикой Мордовия, на севере – с Чувашской Республикой и Республикой Татарстан.

Как уже было сказано, проектируемый линейный объект находится в г. Инза. Инза – небольшой город Ульяновской области, расположенный на реке с одноименным названием Инза, в 167 километрах от областного центра.

В городе Инза преобладает умеренно-континентальный климат, с холодной зимой и жарким летом. Среднегодовая температура составляет 4.4°С. Годовая сумма атмосферных осадков изменяется от 450 мм до 600 мм. Самый засушливый месяц – февраль; большая часть осадков выпадает в июле, который также является самым теплым месяцем в году. Самый холодный месяц – январь.

Снежный покров устанавливается во второй половине ноября. Весеннее таяние снега начинается в марте, но наиболее интенсивно проходит в первой декаде апреля. Летняя погода устанавливается в середине мая.

Преобладающее направление ветров, особенно в зимний период – юго-западное. Летом наблюдается повторяемость ветров северных направлений.

Рельеф на участке проектирования преимущественно искусственного происхождения.

## 4.2 ОБОСНОВАНИЕ ОПРЕДЕЛЕНИЯ ГРАНИЦ ЗОНЫ ПЛАНИРУЕМОГО РАЗМЕЩЕНИЯ ЛИНЕЙНОГО ОБЪЕКТА

Проектируемый линейный объект «Внутрипоселковый газопровод в северо-западной части г. Инза по ул.Садовая, пер. Садовый, ул. Луговая, пер. Железнодорожный, пер. Лермонтова, пер. Пролетарский, пер. Луговой, пер. Водоёмный, ул. Хуртина, ул. Зелёная, пер. Речной, пер.Ипподромный, пер. Лермонтова, ул. Карабанова, ул. Гаврилкова, ул. Подгорная, пер. Подгорный, пер. Зелёный, пер. Набережный, ул.Ю.Смирнова, ул. Набережная, пер. Водоёмный, пер. Революции, ул. Революции, ул. Дачная, ул. Ягодная, ул. Западная, ул. Рузаевская» располагается в г. Инза Инзенского городского поселения Ульяновской области.

В целях обеспечения сохранности объекта газоснабжения, создания нормальных условий его эксплуатации, предотвращения аварий и несчастных случаев, проектом предусматривается организация охранной зоны проектируемого объекта на основании «Правил охраны газораспределительных сетей», утвержденных постановлением Правительства РФ от 20.11.2000 №878.

Проект планировки территории линейного объекта: «Внутрипоселковый газопровод в северо-западной части г. Инза по ул.Садовая, пер. Садовый, ул. Луговая, пер. Железнодорожный, пер. Лермонтова, пер. Пролетарский, пер. Луговой, пер. Водоёмный, ул. Хуртина, ул. Зелёная, пер. Речной, пер.Ипподромный, пер. Лермонтова, ул. Карабанова, ул. Гаврилкова, ул. Подгорная, пер. Подгорный, пер. Зелёный, пер. Набережный, ул.Ю.Смирнова, ул. Набережная, пер. Водоёмный, пер. Революции, ул. Революции, ул. Дачная, ул. Ягодная, ул. Западная, ул. Рузаевская» подготовлен ООО «ГвинГрейс» на основании Постановления Администрации муниципального образования «Инзенский район» Ульяновской области № 1012 от 11.10.2019 г.

Подготовка документации по планировке территории линейного объекта осуществляется в целях обеспечения процесса архитектурного проектирования, строительства и ввода в эксплуатацию планируемого газопровода; определения

зоны размещения планируемого газопровода с учетом сведений Единого государственного реестра недвижимости, документов территориального планирования; определения границ формируемых земельных участков; разработки проекта зоны с особыми условиями использования территории, планируемой для размещения линейного объекта.

Границы зоны планируемого размещения проектируемого линейного объекта установлены в соответствии с требованиями законодательства.

Общая площадь зоны планируемого размещения линейного объекта составила 100930 кв.м.

#### 4.3 ИНЖЕНЕРНЫЕ ИЗЫСКАНИЯ

Инженерно–геодезические изыскания на территории зоны планируемого размещения линейного объекта «Внутрипоселковый газопровод в северо-западной части г. Инза по ул.Садовая, пер. Садовый, ул. Луговая, пер. Железнодорожный, пер. Лермонтова, пер. Пролетарский, пер. Луговой, пер. Водоёмный, ул. Хуртина, ул. Зелёная, пер. Речной, пер.Ипподромный, пер. Лермонтова, ул. Карабанова, ул. Гаврилкова, ул. Подгорная, пер. Подгорный, пер. Зелёный, пер. Набережный, ул.Ю.Смирнова, ул. Набережная, пер. Водоёмный, пер. Революции, ул. Революции, ул. Дачная, ул. Ягодная, ул. Западная, ул. Рузаевская» выполнены в соответствии с техническим заданием, с учетом сделанных в подготовительный период проработок, материалов согласований и в соответствии с установленными требованиями.

Работы были проведены инженером–геодезистом с использованием современного геодезического оборудования. Результатом инженерных изысканий является топографическая съемка территории зоны планируемого размещения прохождения линейного объекта «Внутрипоселковый газопровод в северо-западной части г. Инза по ул.Садовая, пер. Садовый, ул. Луговая, пер. Железнодорожный, пер. Лермонтова, пер. Пролетарский, пер. Луговой, пер. Водоёмный, ул. Хуртина, ул. Зелёная, пер. Речной, пер.Ипподромный, пер. Лермонтова, ул. Карабанова, ул. Гаврилкова, ул. Подгорная, пер. Подгорный, пер. Зелёный, пер. Набережный, ул.Ю.Смирнова, ул. Набережная, пер. Водоёмный, пер. Революции, ул. Революции, ул. Дачная, ул. Ягодная, ул. Западная, ул. Рузаевская» в программе AutoCAD. Топографические планы служат исходным материалом для проектирования.

Все работы по строительству газопровода на пересечении с иными инженерными коммуникациями будут производиться только на основании письменных разрешений организаций, эксплуатирующих данные коммуникации, под непосредственным надзором представителей организаций.

Земляные работы в местах пересечения с подземными коммуникациями будут выполнены вручную на расстоянии 0,5 м до и после пересечения без применения ударных механизмов.

## 4.4 ПРИЛОЖЕНИЯ

**Проект планировки территории линейного объекта:** «Внутрипоселковый газопровод в северо-западной части г. Инза по ул. Садовая, пер. Садовый, ул. Луговая, пер. Железнодорожный, пер. Лермонтова, пер. Пролетарский, пер. Луговой, пер. Водоёмный, ул. Хуртина, ул. Зелёная, пер. Речной, пер. Ипподромный, пер. Лермонтова, ул. Карбанова, ул. Гаврилкова, ул. Подгорная, пер. Подгорный, пер. Зелёный, пер. Набережный, ул. Ю. Смирнова, ул. Набережная, пер. Водоёмный, пер. Революции, ул. Революции, ул. Дачная, ул. Ягодная, ул. Западная, ул. Рузаевская»

Лист

63

## ПОСТАНОВЛЕНИЕ

11 октября 2019 г.

г.Инза

№1012  
Экз. \_

### О разработке проекта планировки территории и проекта межевания территории для размещения линейного объекта

Рассмотрев обращение общества с ограниченной ответственностью «ГвинГрейс» от 14.03.2019 №370/19, в соответствии со статьями 45 и 46 Градостроительного кодекса Российской Федерации **п о с т а н о в л я ю:**

1.Рекомендовать обществу с ограниченной ответственностью «ГвинГрейс» разработать проект планировки территории и проект межевания территории для размещения линейного объекта «Внутрипоселковый газопровод в северо-западной части г.Инза по ул.Садовая, пер.Садовый, ул.Луговая, пер.Железнодорожный, пер.Лермонтова, пер.Пролетарский, пер.Луговой, пер.Водоёмный, ул. Хуртина, ул.Зеленая, пер.Речной, пер.Ипподромный, пер.Лермонтова, ул.Карбанова, пер.Железнодорожный, ул.Гаврилкова, ул. Подгорная, пер.Подгорный, пер.Зеленый, пер. Набережный, ул. Ю.Смирнова, ул.Набережная, пер.Водоёмный, пер Революции, ул.Революции, ул.Дачная, ул.Ягодная, ул.Западная, ул. Рузаевская», расположенного на территории муниципального образования «Инзенское городское поселение» Инзенского района Ульяновской области для дальнейшего выполнения проектно-сметной документации объекта.

2. Рекомендовать обществу с ограниченной ответственностью «ГвинГрейс» после выполнения указанных в п.1. постановления проекта планировки территории и проекта межевания территории для размещения линейного объекта представить их в Администрацию муниципального образования «Инзенский район».

3. Настоящее постановление вступает в силу после его официального опубликования.

4. Контроль за исполнением настоящего постановления возложить на Первого заместителя Главы Администрации района Топала Д.А.

Первый заместитель  
Главы Администрации района



М.С.Киреева

00898506

**Проект планировки территории линейного объекта:** «Внутрипоселковый газопровод в северо-западной части г. Инза по ул.Садовая, пер. Садовый, ул. Луговая, пер. Железнодорожный, пер. Лермонтова, пер. Пролетарский, пер. Луговой, пер. Водоёмный, ул. Хуртина, ул. Зелёная, пер. Речной, пер.Ипподромный, пер. Лермонтова, ул. Карбанова, ул. Гаврилкова, ул. Подгорная, пер. Подгорный, пер. Зелёный, пер. Набережный, ул.Ю.Смирнова, ул. Набережная, пер. Водоёмный, пер. Революции, ул. Революции, ул. Дачная, ул. Ягодная, ул. Западная, ул. Рузаевская»

Лист

64



Саморегулируемая организация  
основанная на членстве лиц, осуществляющих изыскания  
(вид саморегулируемой организации)

**НЕКОММЕРЧЕСКОЕ ПАРТНЕРСТВО САМОРЕГУЛИРУЕМАЯ  
ОРГАНИЗАЦИЯ ИНЖЕНЕРОВ-ИЗЫСКАТЕЛЕЙ  
«СтройПартнер» 188309, РФ, Ленинградская область,  
г. Гатчина, ул. Генерала Кныша, д. 8А www.partnersro.ru  
№ СРО-И-028-13052010**

г. Гатчина : «27» декабря 2012г.  
(место выдачи Свидетельства) (дата выдачи Свидетельства)

**СВИДЕТЕЛЬСТВО**  
**о допуске к работам в области инженерных изысканий,**  
**которые оказывают влияние на безопасность объектов**  
**капитального строительства**  
**№ 2775**

Выдано члену саморегулируемой организации

Общество с ограниченной ответственностью «ГвинГрейс»,

ОГРН 1103668034612, ИНН 3661051183, 396311,

Воронежская обл., Новоусманский, с. Новая Усмань,

Крамского, дом № 26/2

Основание выдачи Свидетельства : решение Контрольно-дисциплинарного комитета  
(наименование органа управления саморегулируемой организации,

СРО инженеров-изыскателей «СтройПартнер» № 27КДК от 27 декабря 2012г.  
номер протокола, дата заседания)

Настоящим Свидетельством подтверждается допуск к работам, указанным в  
приложении к настоящему Свидетельству, которые оказывают влияние на  
безопасность объектов капитального строительства.

Начало действия с «27» декабря 2012г.


Свидетельство без приложения не действительно.

Свидетельство выдано без ограничения срока и территории его действия.

Свидетельство взамен ранее выданного № 1474 от 22 июня 2011г.

(дата выдачи, номер Свидетельства)

Генеральный директор  
СРО инженеров-изыскателей  
«СтройПартнер»  
(должность уполномоченного лица)  
(фамилия)

  
(подпись)

Погодин В.С.  
(инициалы)



**Проект планировки территории линейного объекта:** «Внутрипоселковый газопровод в северо-западной части г. Инза по ул. Садовая, пер. Садовый, ул. Луговая, пер. Железнодорожный, пер. Лермонтова, пер. Пролетарский, пер. Луговой, пер. Водоёмный, ул. Хуртина, ул. Зелёная, пер. Речной, пер. Ипподромный, пер. Лермонтова, ул. Карбанова, ул. Гаврилкова, ул. Подгорная, пер. Подгорный, пер. Зелёный, пер. Набережный, ул. Ю. Смирнова, ул. Набережная, пер. Водоёмный, пер. Революции, ул. Революции, ул. Дачная, ул. Ягодная, ул. Западная, ул. Рузаевская»

Лист

65

ПРИЛОЖЕНИЕ

к Свидетельству о допуске к работам в области инженерных изысканий, которые оказывают влияние на безопасность объектов капитального строительства от «27» декабря 2012г. № 2775

**Виды работ, которые оказывают влияние на безопасность:**

1. объектов капитального строительства, включая особо опасные и технически сложные объекты капитального строительства, объекты использования атомной энергии, и о допуске к которым член **НП СРО инженеров-изыскателей «СтройПартнер» Общество с ограниченной ответственностью «ГвинГрейс», ИНН 3661051183** имеет Свидетельство

№ пп	Наименование вида работ
	НЕТ

2. объектов капитального строительства, включая особо опасные и технически сложные объекты капитального строительства (кроме объектов использования атомной энергии) и о допуске к которым член **НП СРО инженеров-изыскателей «СтройПартнер» Общество с ограниченной ответственностью «ГвинГрейс», ИНН 3661051183** имеет Свидетельство

№ пп	Наименование вида работ
	НЕТ

3. объектов капитального строительства (кроме особо опасных и технически сложных объектов, объектов использования атомной энергии) и о допуске к которым член **НП СРО инженеров-изыскателей «СтройПартнер» Общество с ограниченной ответственностью «ГвинГрейс», ИНН 3661051183** имеет Свидетельство

№ пп	Наименование вида работ
1.	<b>РАБОТЫ В СОСТАВЕ ИНЖЕНЕРНО-ГЕОДЕЗИЧЕСКИХ ИЗЫСКАНИЙ</b>
1.1.	Создание опорных геодезических сетей.
1.2.	Геодезические наблюдения за деформациями и осадками зданий и сооружений, движениями земной поверхности и опасными природными процессами.
1.3.	Создание и обновление инженерно-топографических планов в масштабах 1:200 – 1:5000, в том числе в цифровой форме, съемка подземных коммуникаций и сооружений.
1.4.	Трассирование линейных объектов.
1.5.	Инженерно-гидрографические работы.
1.6.	Специальные геодезические и топографические работы при строительстве и реконструкции зданий и сооружений.

ул.Ягодная, ул.Западная, ул. Рузаевская», расположенного на территории муниципального образования «Инзенское городское поселение» Ульяновской области.

2. Для обсуждения проекта межевания и планировки территории для размещения линейного объекта «Внутрипоселковый газопровод в северо-западной части г.Инза по ул.Садовая, пер.Садовый, ул.Луговая, пер.Железнодорожный, пер.Лермонтова, пер.Пролетарский, пер.Луговой, пер.Водоёмный, ул. Хуртина, ул.Зеленая, пер.Речной, пер.Ипподромный, пер.Лермонтова, ул.Карабанова, пер.Железнодорожный, ул.Гаврилкова, ул. Подгорная, пер.Подгорный, пер.Зеленый, пер. Набережный, ул. Ю.Смирнова, ул.Набережная, пер.Водоёмный, пер Революции, ул.Революции, ул.Дачная, ул.Ягодная, ул.Западная, ул. Рузаевская»,

назначить и провести публичные слушания 18.11.2019 в 16-00 час. по адресу: Ульяновская область, г. Инза, ул. Заводская, д. 2, зал заседаний Администрации района.

3. Назначить председательствующим на публичных слушаниях - заместителя Председателя Совета депутатов района Цареву В.В., секретарём на публичных слушаниях – специалиста по программным мероприятиям МКУ «Управление архитектуры и строительства муниципального образования «Инзенский район» Тюльпенёву Л.Б.

4. Финансирование проекта осуществить за счёт средств Заказчика, общества с ограниченной ответственностью «ГвинГрейс».

5. Опубликовать настоящее решение и проект межевания и планировки территории для размещения линейного объекта в Инзенской районной газете «Вперёд» и на официальном сайте Инзенского района для ознакомления с ним жителей района.

6. Настоящее решение вступает в силу со дня опубликования.

7. Контроль за исполнением настоящего решения возложить на постоянную комиссию по аграрным вопросам, природопользованию и охране окружающей среды (Смолкина И.В.).

Глава района

Е.А. Мизинов

Базин А.А.  
2-56-66



INTERNATIONAL REGISTRY OF EVALUATION OF MANAGEMENT SYSTEMS VOLUNTARY CERTIFICATION SYSTEM  
**СИСТЕМА ДОБРОВОЛЬНОЙ СЕРТИФИКАЦИИ**  
**- МЕЖДУНАРОДНЫЙ РЕГИСТР ОЦЕНКИ СИСТЕМ МЕНЕДЖМЕНТА -**  
РОСС RU.31302.04ЖТЧ0

ЦЕНТРАЛЬНЫЙ ОРГАН ПО СЕРТИФИКАЦИИ СИСТЕМ МЕНЕДЖМЕНТА  
НАУЧНО-ИССЛЕДОВАТЕЛЬСКОГО ЦЕНТРА СИСТЕМ МЕНЕДЖМЕНТА (ООО)  
РФ, 111399, г. Москва, Федеративный проспект, д.5, корп.1, оф.5

## СЕРТИФИКАТ СООТВЕТСТВИЯ

выдан **Обществу с ограниченной ответственностью «ГвинГрейс»**  
**(ООО «ГвинГрейс»)**

Российская Федерация, 396310, Воронежская обл., Новоусманский район,  
с.Новая Усмань, ул.Крамского, д.26/2

### НАСТОЯЩИЙ СЕРТИФИКАТ УДОСТОВЕРЯЕТ:

система менеджмента качества применительно к топографо-геодезической деятельности включая межевание, геодезическую съемку, проведение кадастровых работ и работ по землеустройству, составление межевых и технических планов, инженерно-геодезические изыскания

СООТВЕТСТВУЕТ ТРЕБОВАНИЯМ

**ГОСТ ISO 9001-2011 (ISO 9001:2008)**

Регистрационный № **РОСС RU.3132.04.1M15012**

Дата регистрации **15.11.2018** Срок действия до **15.11.2021**

Руководитель органа по сертификации систем менеджмента  **В.В. Аксёнова**

Председатель комиссии экспертов  **М.В. Спевак**

**IREMS 14441**

Система добровольной сертификации МЕЖДУНАРОДНЫЙ РЕГИСТР ОЦЕНКИ СИСТЕМ МЕНЕДЖМЕНТА зарегистрирована Федеральным агентством по техническому регулированию и метрологии в едином реестре зарегистрированных систем добровольной сертификации per. № РОСС RU.31302.04ЖТЧ0 www.irems.org



**Проект планировки территории линейного объекта:** «Внутрипоселковый газопровод в северо-западной части г. Инза по ул.Садовая, пер. Садовый, ул. Луговая, пер. Железнодорожный, пер. Лермонтова, пер. Пролетарский, пер. Луговой, пер. Водоёмный, ул. Хуртина, ул. Зелёная, пер. Речной, пер.Ипподромный, пер. Лермонтова, ул. Карабанова, ул. Гаврилкова, ул. Подгорная, пер. Подгорный, пер. Зелёный, пер. Набережный, ул.Ю.Смирнова, ул. Набережная, пер. Водоёмный, пер. Революции, ул. Революции, ул. Дачная, ул. Ягодная, ул. Западная, ул. Рузаевская»

Лист

68