




## Общество с ограниченной ответственностью «ГвинГрейс»

### ПРОЕКТ МЕЖЕВАНИЯ ТЕРРИТОРИИ ЛИНЕЙНОГО ОБЪЕКТА:

«Внутрипоселковый газопровод в северо-западной части г. Инза по ул.Садовая, пер. Садовый, ул. Луговая, пер. Железнодорожный, пер. Лермонтова, пер. Пролетарский, пер. Луговой, пер. Водоёмный, ул. Хуртина, ул. Зелёная, пер. Речной, пер.Ипподромный, пер. Лермонтова, ул. Карабанова, ул. Гаврилкова, ул. Подгорная, пер. Подгорный, пер. Зелёный, пер. Набережный, ул.Ю.Смирнова, ул. Набережная, пер. Водоёмный, пер. Революции, ул. Революции, ул. Дачная, ул. Ягодная, ул. Западная, ул. Рузаевская»

### ТОМ 4

### Материалы по обоснованию

				
	31.08.2020	Пугачева Ю.А.	Хурчак Е.В.	Хурчак Е.В.
Версия	Дата	Начальник отдела	Исполнитель	Директор

## СОДЕРЖАНИЕ

	Содержание	<b>2</b>
1	Характеристики линейного объекта	<b>3</b>
2	Графические материалы	<b>7</b>
2.1	Обзорная схема расположения листов	<b>7</b>
2.2	Чертеж межевания территории	<b>8</b>
	Приложения	<b>33</b>
	Постановление администрации муниципального образования «Инзенский район» Ульяновской области № 1012 от 11.10.2019г.	<b>34</b>

				<p><b>Проект межевания территории линейного объекта:</b> «Внутрипоселковый газопровод в северо-западной части г. Инза по ул.Садовая, пер. Садовый, ул. Луговая, пер. Железнодорожный, пер. Лермонтова, пер. Пролетарский, пер. Луговой, пер. Водоёмный, ул. Хуртина, ул. Зелёная, пер. Речной, пер.Ипподромный, пер. Лермонтова, ул. Карабанова, ул. Гаврилкова, ул. Подгорная, пер. Подгорный, пер. Зелёный, пер. Набережный, ул.Ю.Смирнова, ул. Набережная, пер. Водоёмный, пер. Революции, ул. Революции, ул. Дачная, ул. Ягодная, ул. Западная, ул. Рузаевская»</p>												
			Дата													
Исполнитель	Хурчак Е.В.		31.08.2020	<table border="1"> <tr> <td>Материалы по обоснованию проекта межевания территории линейного объекта</td> <td>Стадия</td> <td>Лист</td> <td>Листов</td> </tr> <tr> <td></td> <td>П</td> <td>2</td> <td>34</td> </tr> <tr> <td colspan="4" style="text-align: center;">ООО «ГвинГрейс»</td> </tr> </table>	Материалы по обоснованию проекта межевания территории линейного объекта	Стадия	Лист	Листов		П	2	34	ООО «ГвинГрейс»			
Материалы по обоснованию проекта межевания территории линейного объекта	Стадия		Лист		Листов											
	П		2		34											
ООО «ГвинГрейс»																
Начальник отдела	Пугачева Ю.А.	31.08.2020														
Директор	Хурчак Е.В.	31.08.2020														

# 1. ХАРАКТЕРИСТИКИ ЛИНЕЙНОГО ОБЪЕКТА

Проект межевания территории линейного объекта: «Внутрипоселковый газопровод в северо-западной части г. Инза по ул.Садовая, пер. Садовый, ул. Луговая, пер. Железнодорожный, пер. Лермонтова, пер. Пролетарский, пер. Луговой, пер. Водоёмный, ул. Хуртина, ул. Зелёная, пер. Речной, пер.Ипподромный, пер. Лермонтова, ул. Карабанова, ул. Гаврилкова, ул. Подгорная, пер. Подгорный, пер. Зелёный, пер. Набережный, ул.Ю.Смирнова, ул. Набережная, пер. Водоёмный, пер. Революции, ул. Революции, ул. Дачная, ул. Ягодная, ул. Западная, ул. Рузаевская» подготовлен ООО «ГвинГрейс» на основании Постановления Администрации муниципального образования «Инзенский район» Ульяновской области № 1012 от 11.10.2019г.

Разработка проекта межевания территории выполнена в соответствии с требованиями ст. 43 Градостроительного кодекса РФ.

Линейный объект запроектирован в северо-западной части г. Инза Ульяновской области.

Проектом предусматривается:

1) Точка подключения №1 – существующий шаровый кран  $\text{Ø}150\text{мм}$ (на перспективу газоснабжения г.Инза) в надземном исполнении межпоселкового газопровода высокого давления  $P=1,2\text{МПа}$ , АГРС с.Оськино до с.Труслейка Инзенского района давление в точке подключения  $P_{\text{макс.}}=1,16\text{ МПа}$   $P_{\text{мин.}}=0,97\text{МПа}$ ;

2) Точка подключения №2 – существующий шаровый кран  $\text{Ø}150\text{мм}$ (на перспективу газоснабжения г.Инза) в надземном исполнении газопровода высокого давления  $P=0,6\text{МПа}$ , проложенного до котельной №3 в г.Инза, давление в точке подключения  $P_{\text{макс.}}=0,6\text{ МПа}$   $P_{\text{мин.}}=0,57\text{МПа}$ .

3) Проектом предусмотрена подземная прокладка газопроводов высокого давления I категории ( $P\ 1,2\text{ МПа}$ ) из стальных труб по ГОСТ 10704-91 из стали марки СП Ст 2...6 ГОСТ 10705-80 группа поставки "В", покрытых усиленной изоляцией по ГОСТ 9.602-2016 (экструдированный полиэтилен);

4) Проектом предусмотрена подземная прокладка газопроводов высокого

давления II категории (Р 0,6МПа) давления из полиэтиленовых труб ПЭ 100 SDR11 по ГОСТ Р50838-2009 с коэффициентом запаса прочности не менее 3,2, и подземная прокладка из стальных труб по ГОСТ 10704-91 из стали марки СП Ст 2...6 ГОСТ 10705-80 группа поставки "В", покрытых усиленной изоляцией по ГОСТ 9.602-2016 (экструдированный полиэтилен);

5) Проектом предусмотрена подземная прокладка газопровода среднего (Р 0,3 МПа) давления из полиэтиленовых труб ПЭ 100 SDR 11 по ГОСТ Р 50838-2009 с коэффициентом запаса прочности не менее 2,7, и подземная прокладка из стальных труб по ГОСТ 10704-91 из стали марки СП Ст 2...6 ГОСТ 10705-80 группа поставки "В", покрытых усиленной изоляцией по ГОСТ 9.602-2016 (экструдированный полиэтилен);

6) Проектом предусмотрена подземная газопровода низкого (Р 0,003 МПа) давления из полиэтиленовых труб ПЭ 100 SDR 17,6 и ПЭ 100 SDR 11 по ГОСТ Р 50838-2009 с коэффициентом запаса прочности не менее 2,7, и подземная прокладка из стальных труб по ГОСТ 10704-91 из стали марки СП Ст 2...6 ГОСТ 10705-80 группа поставки "В", покрытых усиленной изоляцией по ГОСТ 9.602-2016 (экструдированный полиэтилен);

7) Установка газорегуляторных пунктов - 7 шт.

- пункт газорегуляторный блочный ПГБ- ПГБ-РДГ50В/30-1-А.1.2134-К-2800-Т на базе регуляторов РДГ-50В/30- 2 шт с основной и резервной линией редуцирования и одним выходом, с узлом учета расхода газа, с системой обогрева в составе пункта, с утепленными внешними поверхностями, с системой телеметрии в составе пункта;

-проектируемый газорегуляторный пункт шкафного типа ГРПШ-РДНК400М-1-В2.2414-ОГ-300 (ШРП №1) с регулятором давления РДНК-400М, заводского изготовления на опорной раме с основной и резервной линиями редуцирования предназначен для снижения давления газа с Рвх 0,3 МПа до Рвых=0,0028 МПа и поддержания его в заданных пределах;

-проектируемый газорегуляторный пункт шкафного типа ГРПШ-

РДГ50Н/30-1-Г.2.2413-ОГ-850 (ШРП №2) с регулятором давления РДГ-50Н/30, заводского изготовления на опорной раме с основной и резервной линиями редуцирования предназначен для снижения давления газа с  $P_{вх}$  0,3 МПа до  $P_{вых}=0,0028$  МПа и поддержания его в заданных пределах;

-проектируемый газорегуляторный пункт шкафного типа ГРПШ-РДГ50Н/30-1-Г.2.2413-ОГ-850 (ШРП №3) с регулятором давления РДГ-50Н/30, заводского изготовления на опорной раме с основной и резервной линиями редуцирования предназначен для снижения давления газа с  $P_{вх}$  0,3 МПа до  $P_{вых}=0,0028$  МПа и поддержания его в заданных пределах;

-проектируемый газорегуляторный пункт шкафного типа ГРПШ-РДНК1000-1-В2.2414-ОГ-450 (ШРП №4) с регулятором давления РДНК-1000, заводского изготовления на опорной раме с основной и резервной линиями редуцирования предназначен для снижения давления газа с  $P_{вх}$  0,3 МПа до  $P_{вых}=0,0028$  МПа и поддержания его в заданных пределах;

-проектируемый газорегуляторный пункт шкафного типа ГРПШ-РДСК50БМ/РДНК1000-1-В.42414-ОГ-600/900 (ШРП №5) на базе регуляторов РДСК-50БМ- 2 шт с диапазоном расходов  $Q_{max}=600$  м<sup>3</sup>/ч при  $P_{вх.}=0,6$ МПа и  $Q_{max}=490$  м<sup>3</sup>/ч при  $P_{вх.}=0,49$ МПа, с выходным давлением  $P_{вых}=0,3$ МПа и РДНК1000- 2шт с диапазоном расходов  $Q_{max}=900$ м<sup>3</sup>/ч при  $P_{вх.}=0,6$ МПа  $Q_{max}=690$  м<sup>3</sup>/ч при  $P_{вх.}=0,49$ МПа и выходным давлением  $P_{вых}=0,0028$  МПа, с двумя резервными линиями и двумя выходами, с низким и средним выходным давлением  $P_{вх}$  0,3 МПа и  $P_{вых}$  0,003 МПа и поддержания его в заданных пределах.

-проектируемый газорегуляторный пункт шкафного типа ГРПШ-РДНК400М-1-В2.2414-ОГ-300 (ШРП №6) с регулятором давления РДНК-400М, заводского изготовления на опорной раме с основной и резервной линиями редуцирования предназначен для снижения давления газа с  $P_{вх}$  0,3 МПа до  $P_{вых}=0,0028$  МПа и поддержания его в заданных пределах.

8) Переход проектируемым газопроводом через автомобильную дорогу с

усовершенствованным покрытием закрытым способом методом ГНБ – по ул. Революции (3 ПКЗ+76,4- 3 ПКЗ+94,4; 115 ПК1+10,6- 115 ПК1+28,5; 14 ПК0+03,2-14 ПК0+14,9; 18 ПК0+02,1-18 ПК0+11,8; 111 ПКЗ+75,8-111 ПКЗ+94,8; 105 ПК0+01,0-105 ПК0+11,7), по ул. Луговая (99 ПК0+00,4-99 ПК0+12,9; 98 ПК0+00,3-98 ПК0+18,5), по ул. Садовая (113 ПК7+69,7- 1 ПК7+82,2; 95 ПК0+00,9-95 ПК0+17,1; 97 ПК0+02-97 ПК0+14,4); по пер. Водоемный (115 ПК2+78,1- 115 ПК2+97,2), с установкой футляра из полиэтиленовых труб на глубине не менее 1,5 м до верха трубы.

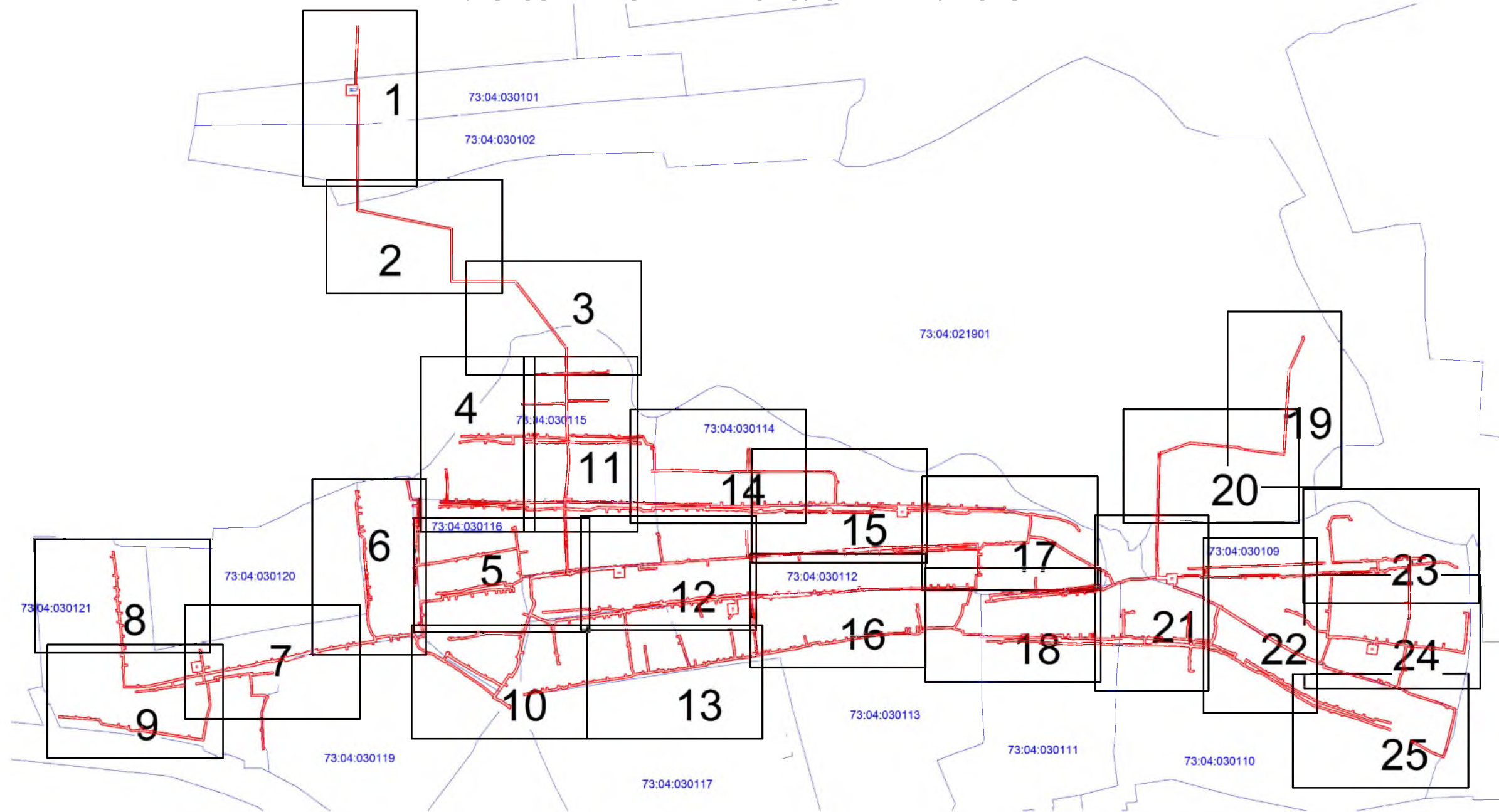
9) Переход проектируемым газопроводом через автомобильную дорогу с усовершенствованным покрытием закрытым способом методом прокола – по ул. Революции (108ПК0+01,4-108ПК0+13,7; 102ПК0+57,2-102ПК0+67,0); по ул. Садовая (87ПК0+01,7- 87ПК0+20) с установкой футляра из полиэтиленовых труб на глубине не менее 2,5 м до верха трубы.


10) Переход проектируемым газопроводом через р.Сюксюм (113 ПК6- 113 ПК7+32; 1 ПК7+56- 1 ПК8+71) закрытым способом методом наклонно-направленного бурения (ННБ). Глубина заложения до верхней образующей трубы не менее чем на 2,0 м ниже прогнозируемого профиля дна.


11) Прокладка проектируемого газопровода через овраг на пересечении ул. Железной дивизии (1 ПК0+18- 1 ПК1+28) закрытым способом методом наклонно-направленного бурения (ННБ). Глубина заложения до верхней образующей трубы не менее 1,5 м.

Укладка газопровода выполняется параллельно рельефу местности, минимальная глубина заложения принята не менее 1,2 м до верхней образующей трубы. На переходах через естественные и искусственные препятствия, в местах пересечения с подземными коммуникациями глубина заложения проектируемого газопровода принимается в зависимости от инженерно-геологических характеристик грунтов, требований нормативных документов, а также условий владельцев пересекаемых коммуникаций.

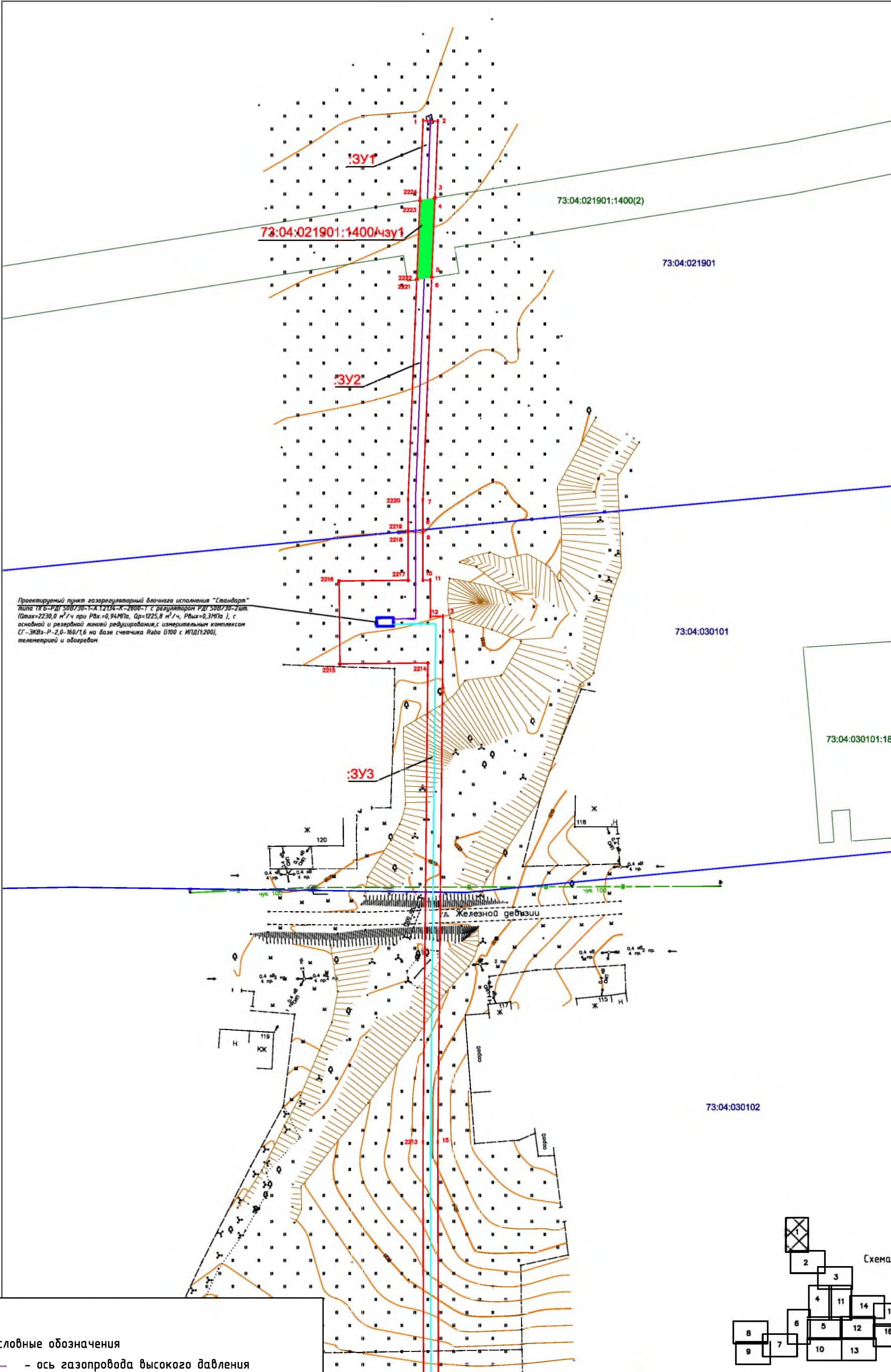
**2. Графические материалы**  
**2.1 ОБЗОРНАЯ СХЕМА РАСПОЛОЖЕНИЯ ЛИСТОВ**



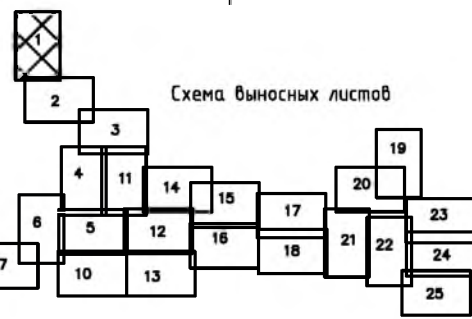
**Условные обозначения:**  
 - граница зоны планируемого размещения линейного объекта

				<b>Проект межевания территории линейного объекта:</b> «Внутрипоселковый газопровод в северо-западной части г. Инза по ул.Садовая, пер. Садовый, ул. Луговая, пер. Железнодорожный, пер. Лермонтова, пер. Пролетарский, пер. Луговой, пер. Водоёмный, ул. Хуртина, ул. Зелёная, пер. Речной, пер.Ишподромный, пер. Лермонтова, ул. Карбанова, ул. Гаврилкова, ул. Подгорная, пер. Подгорный, пер. Зелёный, пер. Набережный, ул.Ю.Смирнова, ул. Набережная, пер. Водоёмный, пер. Революции, ул. Революции, ул. Дачная, ул. Ягодная, ул. Западная, ул. Рузаевская»	Стадия	Лист	Листов
Исполнитель	Хурчак Е.В.		31.08.2020		П	7	34
Начальник отдела	Пугачева Ю.А.		31.08.2020		Обзорная схема расположения листов М 1:10000		
Директор	Хурчак Е.В.		31.08.2020	ООО «ГвинГрейс»			





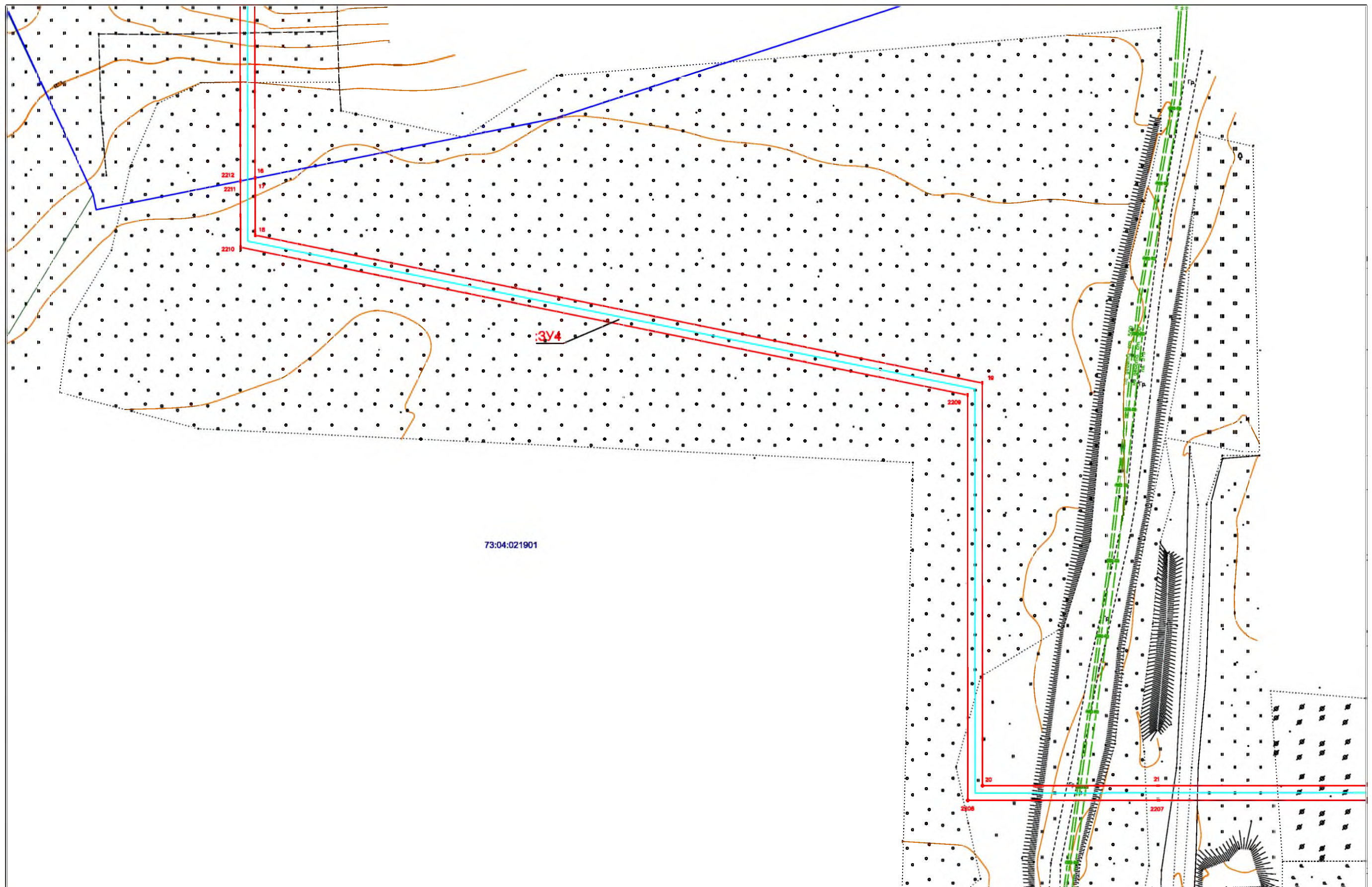
Проектируемый пункт газорегуляторный влочнога исполнения "Стандарт" типа ПРБ-РДГ 50В730-1-А.1213А-К-2000-1 с регулятором РДГ 50В730-2шт. (Qmax=2230,0 м³/ч при РВх=0,94МПа, Qp=1225,8 м³/ч, РВхх=0,3МПа), с основной и резервной линией редуцирования, с измерительным комплексом СГ-ЭКВз-Р-2,0-160/1,6 на базе счетчика Рава 5100 с ИДГ(1:200), теленетрией и обогревом.



- Условные обозначения**
- - ось газопровода высокого давления
  - - ось газопровода низкого давления
  - - ось газопровода среднего давления
  - граница земельного участка, сведения о которой содержатся в ГКН
  - граница кадастрового квартала
  - 73: 01: 030401** - номер кадастрового квартала
  - : 51(25)** - кадастровый номер существующего земельного участка
  - граница образуемых земельных участков
  - граница образуемых частей земельных участков
  - 14 - номер характерной точки границы зоны планируемого размещения линейного объекта

Изм.	Кол.уч.	Лист	Издок	Подпись	Дата	Внутрипоселковый газопровод в северо-западной части г. Инза по ул.Садовая, пер. Садовый, ул. Луговая, пер. Железнодорожный, пер. Лермонтова, пер. Пролетарский, пер. Луговой, пер. Водоёмный, ул. Хуртина, ул. Зелёная, пер. Речной, пер.Ипподромный, пер. Лермонтова, ул. Карбанова, ул. Гаврилкова, ул. Подгорная, пер. Подгорный, пер. Зелёный, пер. Набережный, ул.Ю.Смирнова, ул. Набережная, пер. Водоёмный, пер. Революции, ул. Революция, ул. Дачная, ул. Ягодная, ул. Западная, ул. Рузаевская			
Исполнитель	Хурчак Е.В.				08.20	Чертеж межевания территории	Стадия	Лист	Листов
Начальник от	Пугачева Ю.А.				08.20		П	8	34
Директор	Хурчак Е.В.				08.20	М 1:1000	ООО "ГвинГрейс"		



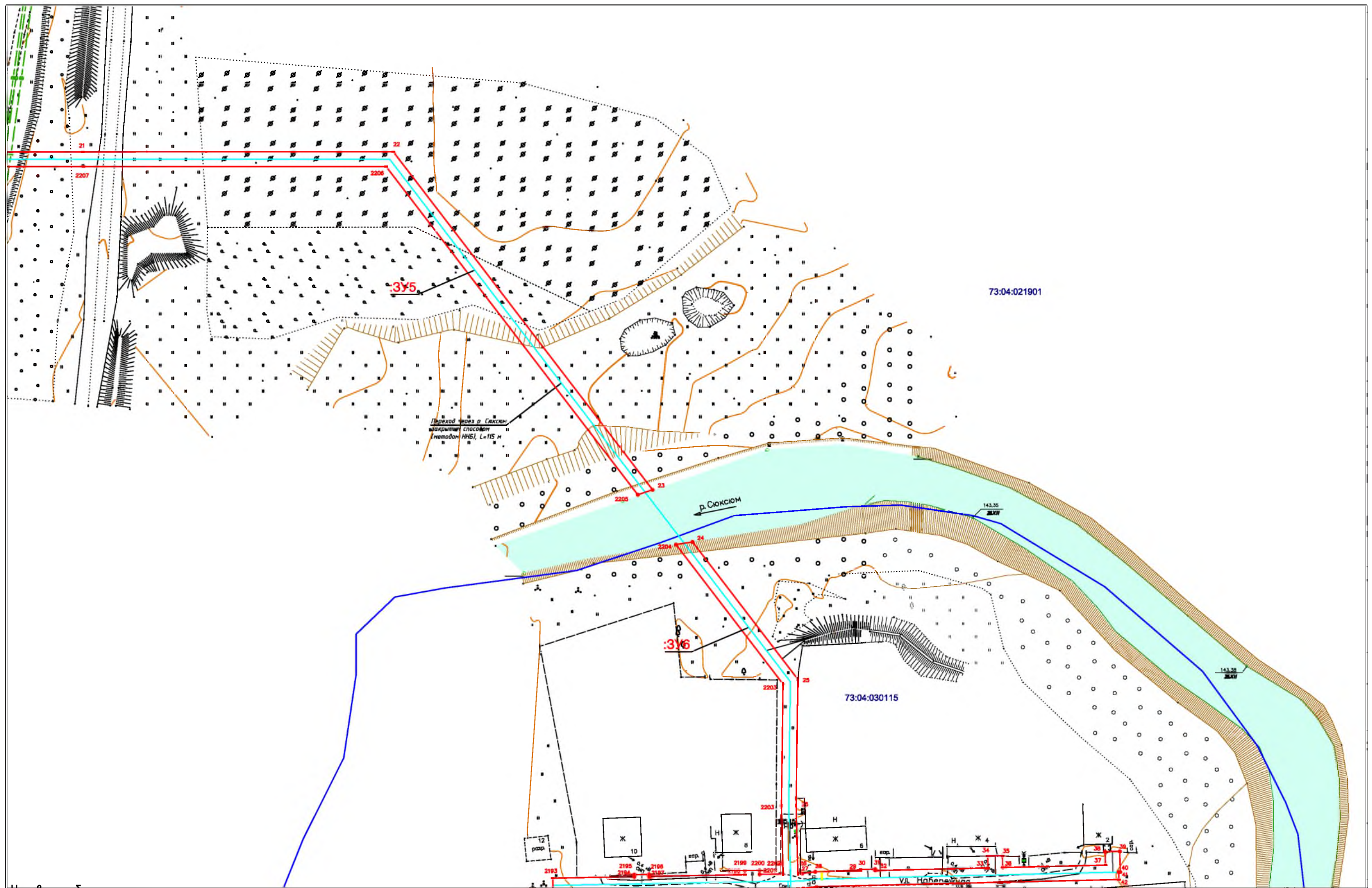


- ось проектируемого газопровода
- ось газопровода высокого давления
- ось газопровода низкого давления
- ось газопровода среднего давления
- граница земельного участка, сведения о которой содержатся в ГКН
- граница кадастрового квартала
- 73:01:030401 — номер кадастрового квартала
- :51(25) — кадастровый номер существующего земельного участка
- граница образуемых земельных участков
- 14 — номер характерной точки границы зоны планируемого размещения линейного объекта
- граница образуемых частей земельных участков



Изм.	Кол.уч.	Лист	Индок	Подпись	Дата				
						Внутрипоселковый газопровод в северо-западной части г. Инза по ул.Садовая, пер. Садовый, ул. Луговая, пер. Железнодорожный, пер. Лермонтова, пер. Пролетарский, пер. Луговой, пер. Водоёмный, ул. Хуртина, ул. Зелёная, пер. Речной, пер.Ипподромный, пер. Лермонтова, ул. Карabanова, ул. Гаврилкова, ул. Подгорная, пер. Подгорный, пер. Зелёный, пер. Набережный, ул.Ю.Смирнова, ул. Набережная, пер. Водоёмный, пер. Революции, ул. Революция, ул. Дачная, ул. Ягодная, ул. Западная, ул. Рузасвская			
Исполнитель	Хурчак Е.В.				08.20	<b>Чертеж межевания территории</b>	Стадия	Лист	Листов
Начальник от	Пугачева Ю.А.				08.20		П	9	34
Директор	Хурчак Е.В.				08.20	М 1:1000	ООО "ГвинГрейс"		





Условные обозначения

- ось проектируемого газопровода
- ось газопровода высокого давления
- ось газопровода низкого давления
- ось газопровода среднего давления
- граница земельного участка, сведения о которой содержатся в ГКН
- граница кадастрового квартала
- номер кадастрового квартала
- кадастровый номер существующего земельного участка
- граница образуемых земельных участков
- номер характерной точки границы зоны планируемого размещения линейного объекта
- граница образуемых частей земельных участков



Изм.	Кол.уч.	Лист	№док.	Подпись	Дата
					08.20
					08.20
					08.20

Внутрипоселковый газопровод в северо-западной части г. Инза по ул.Садовая, пер. Садовый, ул. Луговая, пер. Железнодорожный, пер. Лермонтова, пер. Пролетарский, пер. Луговой, пер. Водоёмный, ул. Хуртина, ул. Зелёная, пер. Речной, пер.Ипподромный, пер. Лермонтова, ул. Карabanова, ул. Гаврилова, ул. Подгорная, пер. Подгорный, пер. Зелёный, пер. Набережный, ул.Ю.Смирнова, ул. Набережная, пер. Водоёмный, пер. Революции, ул. Революция, ул. Дачная, ул. Ягодная, ул. Западная, ул. Рузасвская

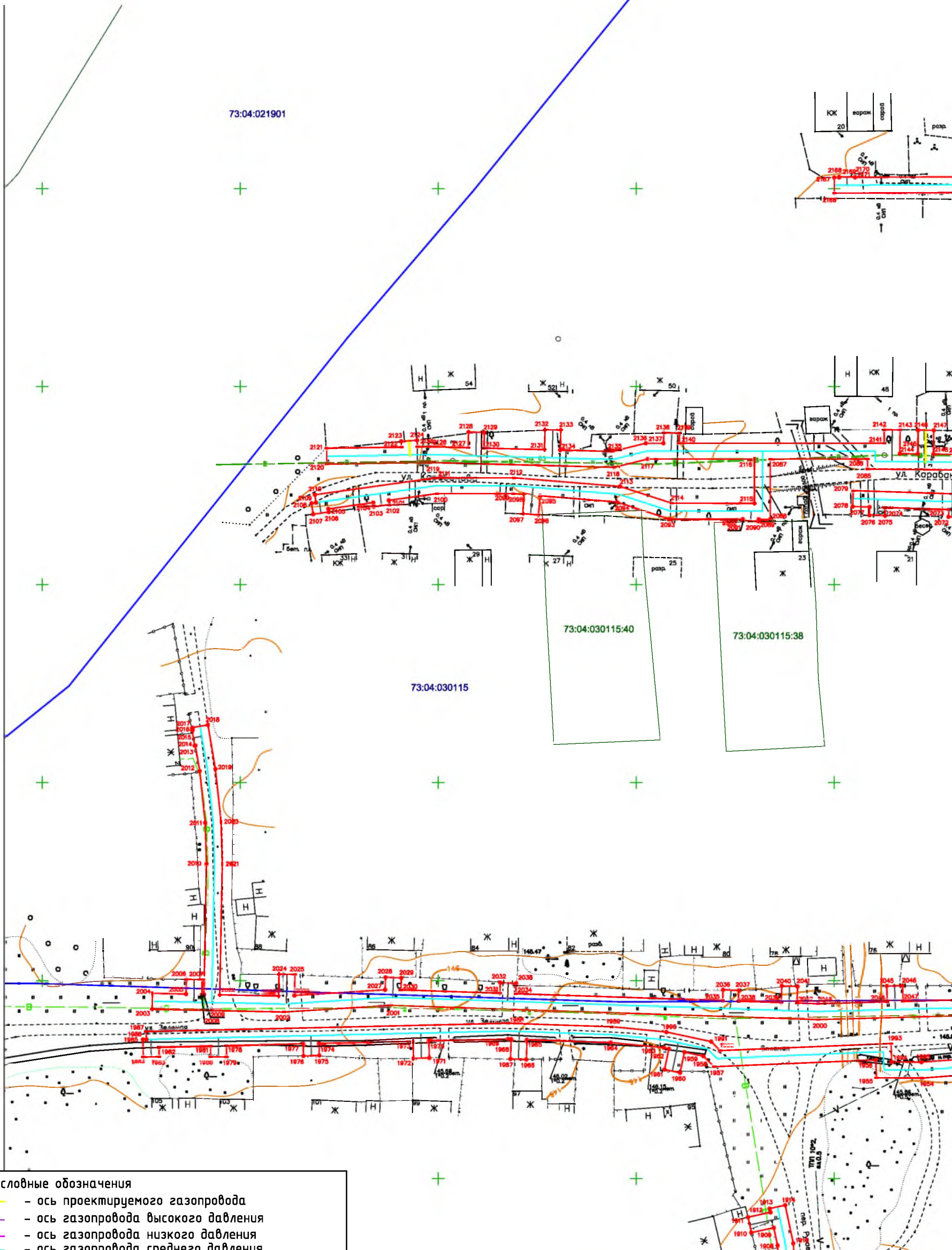
Чертеж межевания территории

Стадия	Лист	Листов
П	10	34

М 1:1000

ООО "ГвинГрейс"

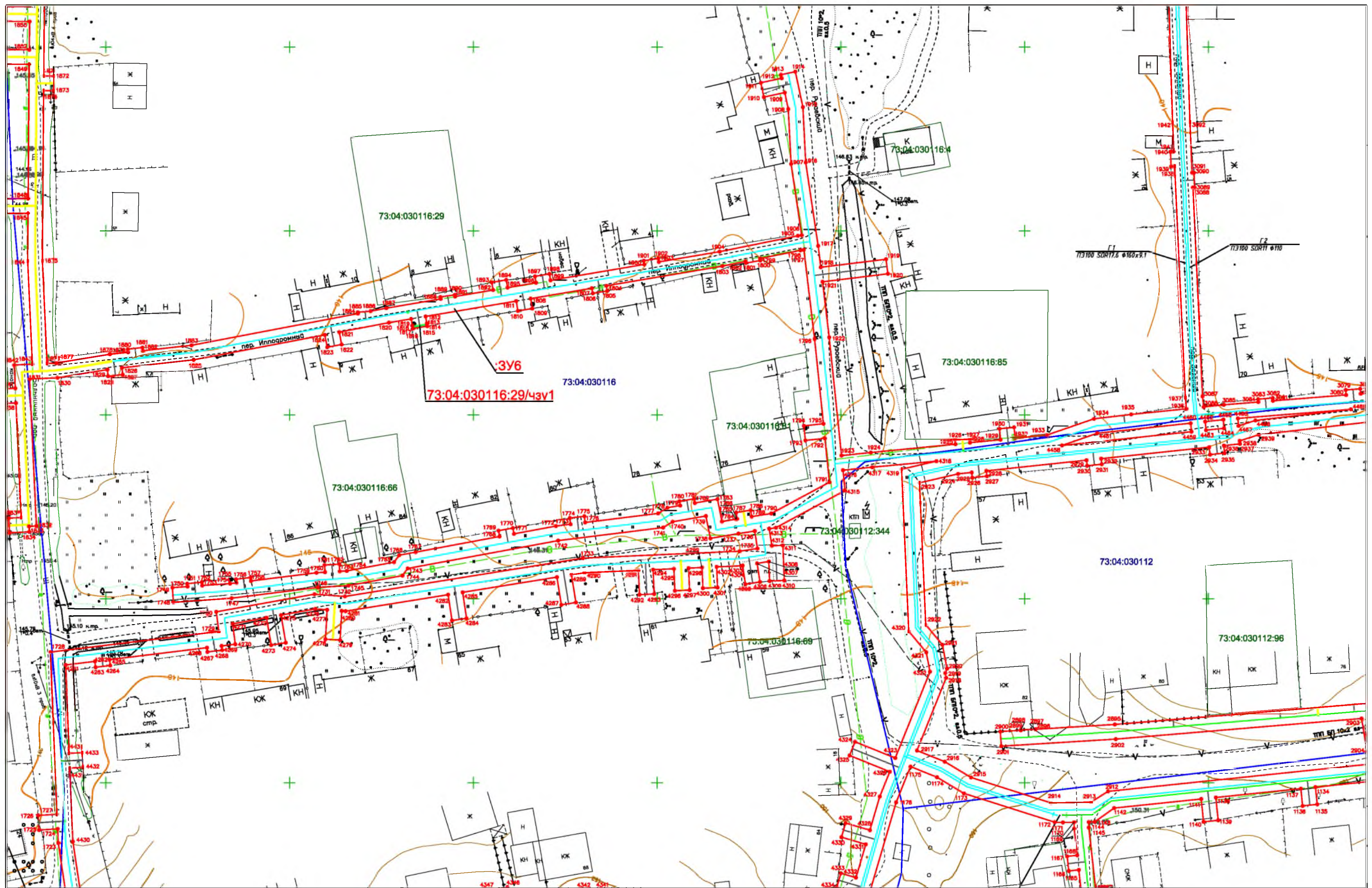




- Условные обозначения**
- - ось проектируемого газопровода
  - - ось газопровода высокого давления
  - - ось газопровода низкого давления
  - - ось газопровода среднего давления
  - - граница земельного участка, сведения о которой содержатся в ГКН
  - - граница кадастрового квартала
  - 73: 01: 030401** - номер кадастрового квартала
  - :51(25)** - кадастровый номер существующего земельного участка
  - граница образуемых земельных участков
  - 14 - номер характерной точки границы зоны планируемого размещения линейного объекта
  - граница образуемых частей земельных участков

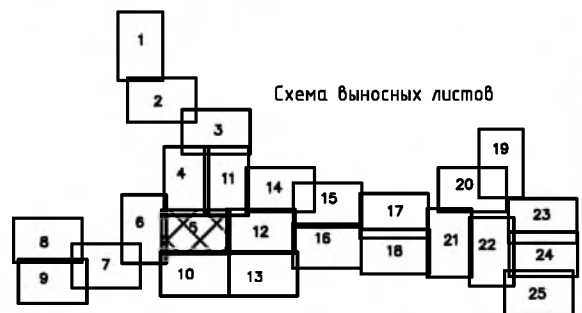
					Внутрипоселковый газопровод в северо-западной части г. Инза по ул.Садовая, пер. Садовый, ул. Луговая, пер. Железнодорожный, пер. Лермонтова, пер. Пролетарский, пер. Луговой, пер. Водоёмный, ул. Хуртина, ул. Зелёная, пер. Речной, пер.Ипподромный, пер. Лермонтова, ул. Карabanова, ул. Гаврилкова, ул. Подгорная, пер. Подгорный, пер. Зелёный, пер. Набережный, ул.Ю.Смирнова, ул. Набережная, пер. Водоёмный, пер. Революции, ул. Революции, ул. Дачная, ул. Ягодная, ул. Западная, ул. Рузавская				
<b>Изм.</b>	<b>Кол.уч.</b>	<b>Лист</b>	<b>№док</b>	<b>Подпись</b>	<b>Дата</b>	<b>Чертеж межевания территории</b>	<b>Стадия</b> II	<b>Лист</b> 11	<b>Листов</b> 34
Исполнитель	Хурчак Е.В.				08.20				
Начальник от	Пугачева Ю.А.				08.20				
Директор	Хурчак Е.В.				08.20				
<b>М 1:1000</b>							<b>ООО "ГвинГрейс"</b>		





Условные обозначения

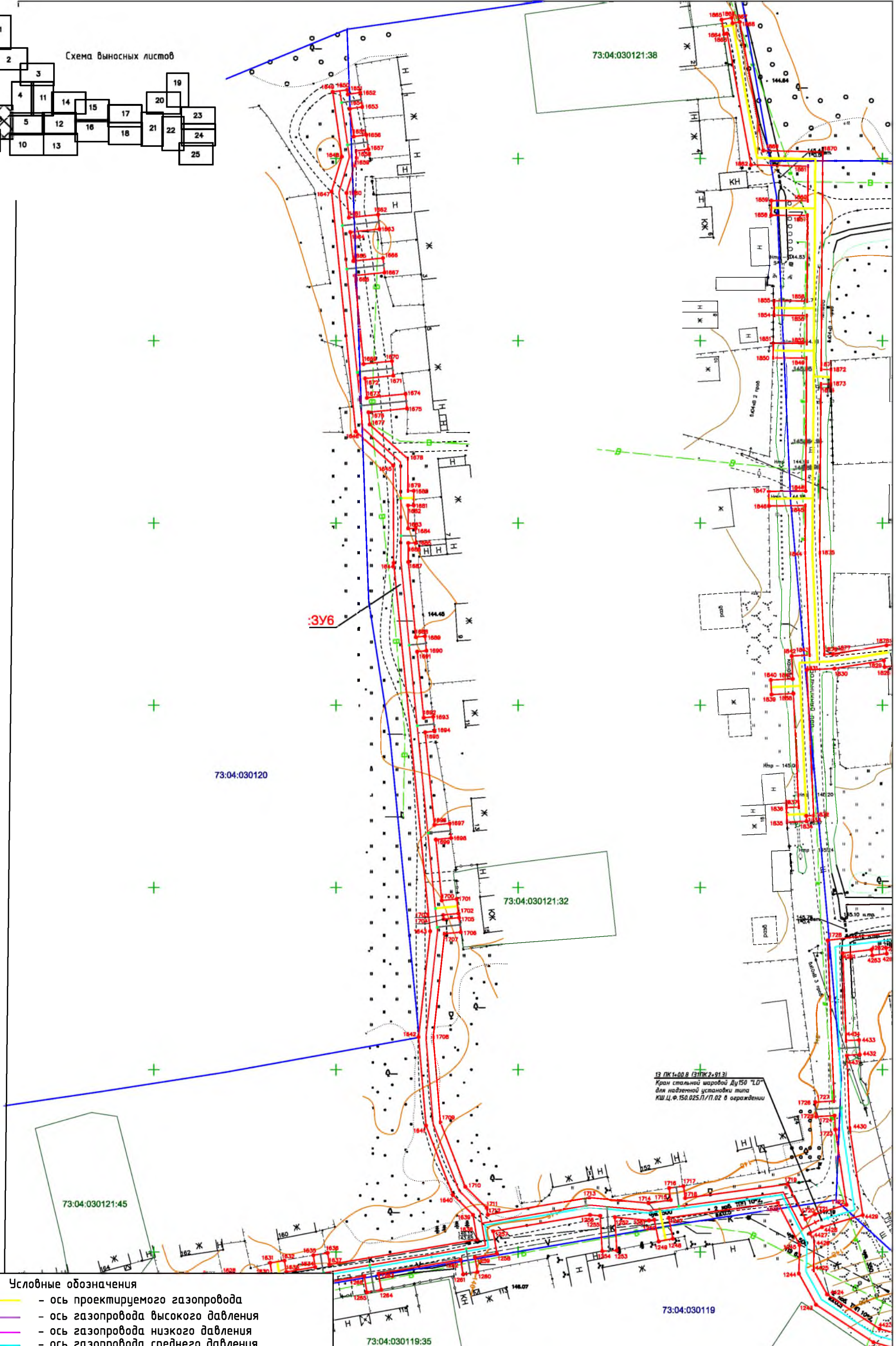
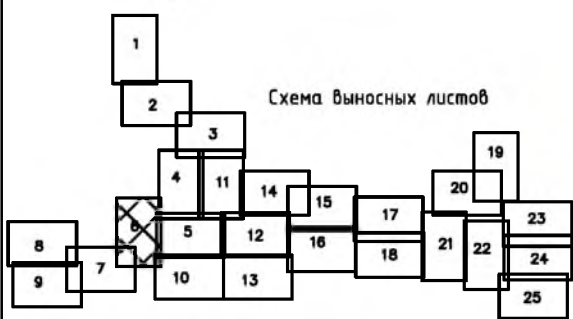
- ось проектируемого газопровода
- ось газопровода высокого давления
- ось газопровода низкого давления
- ось газопровода среднего давления
- граница земельного участка, сведения о которой содержатся в ГКН
- граница кадастрового квартала
- 73:01:030401:51(25) - номер кадастрового квартала
- 73:01:030401:51(25) - кадастровый номер существующего земельного участка
- граница образуемых земельных участков
- - номер характерной точки границы зоны планируемого размещения линейного объекта
- граница образуемых частей земельных участков



							Внутрипоселковый газопровод в северо-западной части г. Инза по ул.Садовая, пер. Садовый, ул. Луговая, пер. Железнодорожный, пер. Лермонтова, пер. Пролетарский, пер. Луговой, пер. Водоёмный, ул. Хуртина, ул. Зелёная, пер. Речной, пер.Ипподромный, пер. Лермонтова, ул. Карабанова, ул. Гаврилова, ул. Подгорная, пер. Подгорный, пер. Зелёный, пер. Набережный, ул.Ю.Смирнова, ул. Набережная, пер. Водоёмный, пер. Революции, ул. Революция, ул. Дачная, ул. Ягодная, ул. Западная, ул. Рузасвская		
Изм.	Кол.уч.	Лист	№док	Подпись	Дата	Чертеж межевания территории  М 1:1000	Стадия	Лист	Листов
	Исполнитель	Хурчак Е.В.			08.20		П	12	34
	Начальник от	Пугачева Ю.А.			08.20				
	Директор	Хурчак Е.В.			08.20				ООО "ГвинГрейс"



Схема выносных листов

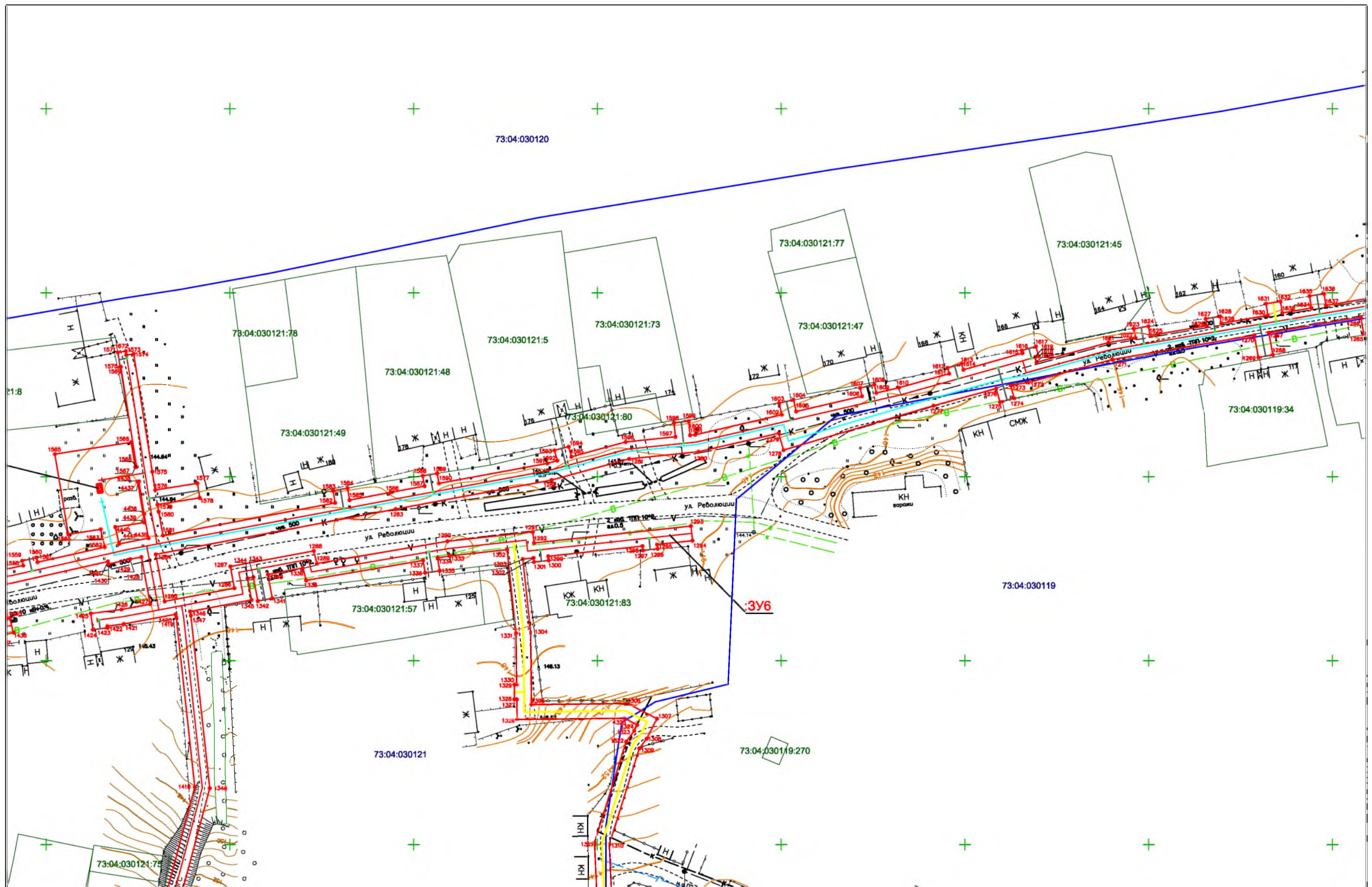


Условные обозначения

- - ось проектируемого газопровода
- - ось газопровода высокого давления
- - ось газопровода низкого давления
- - ось газопровода среднего давления
- - граница земельного участка, сведения о которой содержатся в ГКН
- - граница кадастрового квартала
- 73: 01: 030401** - номер кадастрового квартала
- :51(25)** - кадастровый номер существующего земельного участка
- граница образуемых земельных участков
- 14 - номер характерной точки границы зоны планируемого размещения линейного объекта
- граница образуемых частей земельных участков

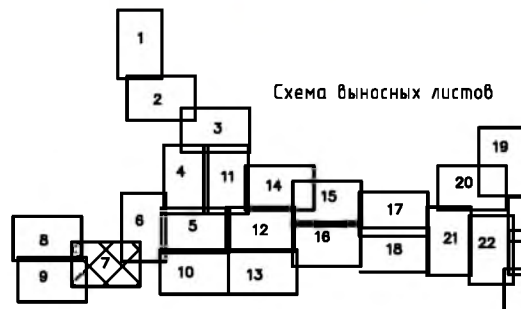
						Внутрипоселковый газопровод в северо-западной части г. Иза по ул.Садовая, пер. Садовый, ул. Луговая, пер. Железнодорожный, пер. Лермонтова, пер. Пролетарский, пер. Луговой, пер. Водоёмный, ул. Хургина, ул. Зелёная, пер. Речной, пер.Ипподромный, пер. Лермонтова, ул. Карабанова, ул. Гаврилкова, ул. Подгорная, пер. Подгорный, пер. Зелёный, пер. Набережный, ул.Ю.Смирнова, ул. Набережная, пер. Водоёмный, пер. Революции, ул. Революции, ул. Дачная, ул. Ягодная, ул. Западная, ул. Рузаевская			
Изм.	Кол.уч.	Лист	№док	Подпись	Дата	Чертеж межевания территории  М 1:1000	Стадия	Лист	Листов
	Исполнитель	Хурчак Е.В.			08.20		П	13	34
	Начальник от	Пугачева Ю.А.			08.20				
	Директор	Хурчак Е.В.			08.20				ООО "ГвинГрейс"





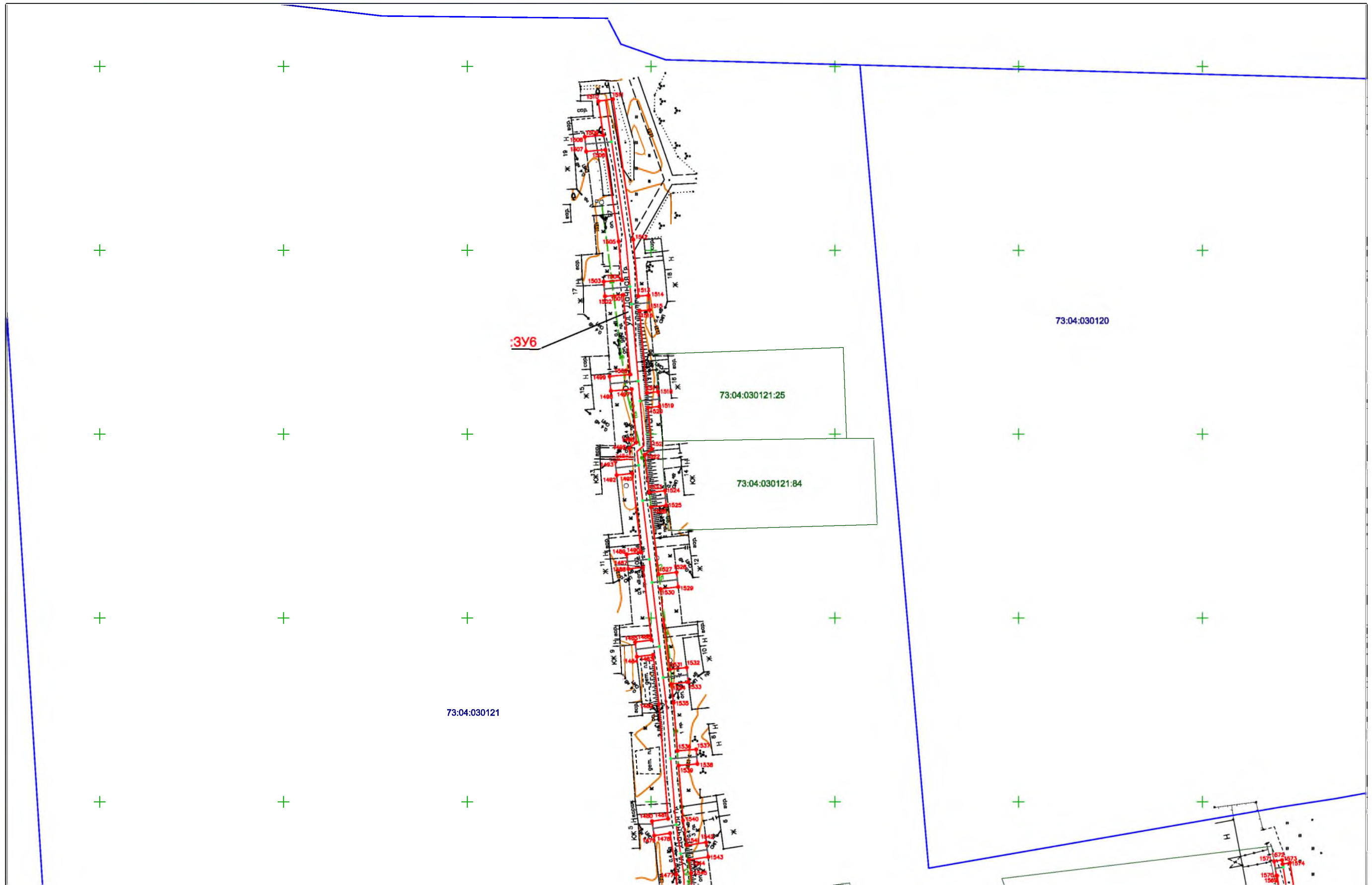
Условные обозначения

- - ось проектируемого газопровода
- - ось газопровода высокого давления
- - ось газопровода низкого давления
- - ось газопровода среднего давления
- - граница земельного участка, сведения о которой содержатся в ГКН
- - граница кадастрового квартала
- 73:01:030401 - номер кадастрового квартала
- :51(25) - кадастровый номер существующего земельного участка
- граница образуемых земельных участков
- 14 - номер характерной точки границы зоны планируемого размещения линейного объекта
- граница образуемых частей земельных участков



Изм.	Кол.уч.	Лист	№док	Подпись	Дата				
						Внутрипоселковый газопровод в северо-западной части г. Инза по ул.Садовая, пер. Садовый, ул. Луговая, пер. Железнодорожный, пер. Лермонтова, пер. Пролетарский, пер. Луговой, пер. Водоёмный, ул. Хуртина, ул. Зелёная, пер. Речной, пер.Ипподромный, пер. Лермонтова, ул. Карabanова, ул. Гаврилкова, ул. Подгорная, пер. Подгорный, пер. Зелёный, пер. Набережный, ул.Ю.Смирнова, ул. Набережная, пер. Водоёмный, пер. Революции, ул. Революция, ул. Дачная, ул. Ягодная, ул. Западная, ул. Рузавская			
						Чертеж межевания территории	Стадия	Лист	Листов
							П	14	34
						М 1:1000	ООО "ГвинГрейс"		





- Условные обозначения**
- ось проектируемого газопровода
  - ось газопровода высокого давления
  - ось газопровода низкого давления
  - ось газопровода среднего давления
  - граница земельного участка, сведения о которой содержатся в ГКН
  - граница кадастрового квартала
  - 73: 01: 030401 номер кадастрового квартала
  - :51(25) кадастровый номер существующего земельного участка
  - граница образуемых земельных участков
  - 14 номер характерной точки границы зоны планируемого размещения линейного объекта
  - граница образуемых частей земельных участков



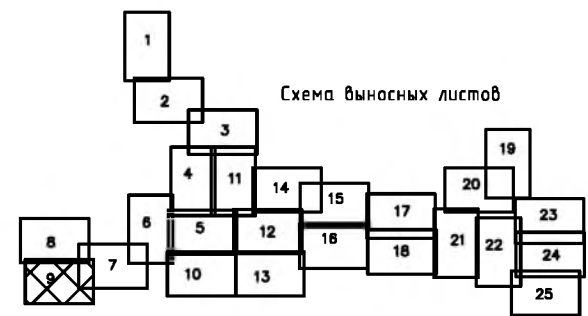
				Внутрипоселковый газопровод в северо-западной части г. Инза по ул.Садовая, пер. Садовый, ул. Луговая, пер. Железнодорожный, пер. Лермонтова, пер. Пролетарский, пер. Луговой, пер. Водоёмный, ул. Хуртина, ул. Зелёная, пер. Речной, пер.Ипподромный, пер. Лермонтова, ул. Карabanова, ул. Гаврилкова, ул. Подгорная, пер. Подгорный, пер. Зелёный, пер. Набережный, ул.Ю.Смирнова, ул. Набережная, пер. Водоёмный, пер. Революции, ул. Революции, ул. Дачная, ул. Ягодная, ул. Западная, ул. Рузавская		
Изм.	Кол.уч.	Лист	№док	Подпись	Дата	
					08.20	
					08.20	
Директор					08.20	
Чертеж межевания территории				Стадия	Лист	
М 1:1000				П	15	
				Листов	34	
				ООО "ГвинГрейс"		





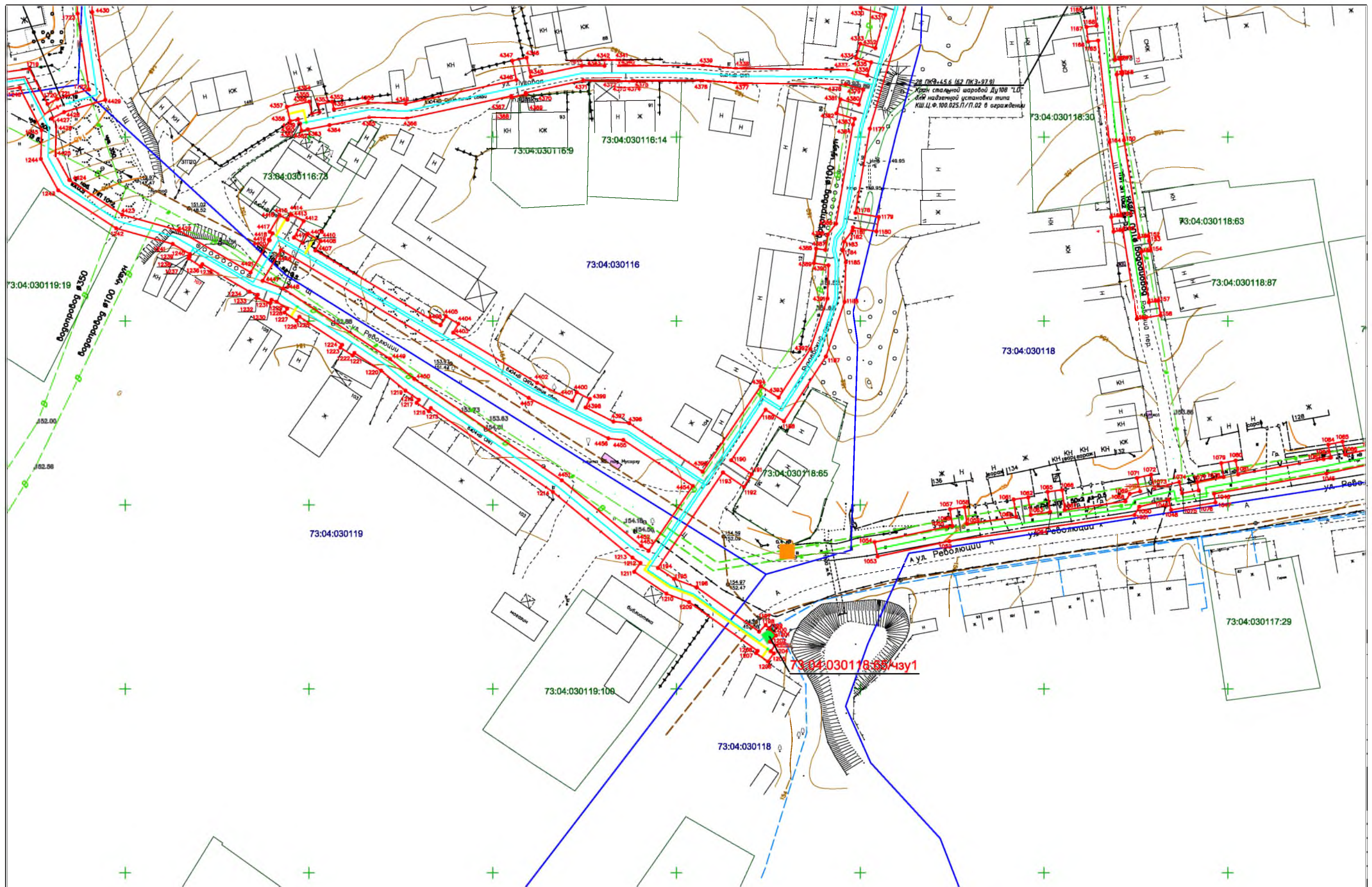
ГРПШ-РДНК 400М-1-В.2.2414-ОГ-300 с  
 регулятором давления-РДНК-КОВИМ-2шт.  
 (Qmax=252 м³/ч при РВх=0,26МПа, Ор=176,3  
 м²/ч, РВхх=0,0028МПа)

- Условные обозначения**
- ось проектируемого газопровода
  - ось газопровода высокого давления
  - ось газопровода низкого давления
  - ось газопровода среднего давления
  - граница земельного участка, сведения о которой содержатся в ГКН
  - граница кадастрового квартала
  - 73: 01: 030401** - номер кадастрового квартала
  - :51(25)** - кадастровый номер существующего земельного участка
  - граница образуемых земельных участков
  - - номер характерной точки границы зоны планируемого размещения линейного объекта
  - граница образуемых частей земельных участков



Изм.	Кол.уч.	Лист	№док	Подпись	Дата	Внутрисословный газопровод в северо-западной части г. Инза по ул.Садовая, пер. Садовый, ул. Луговая, пер. Железнодорожный, пер. Лермонтова, пер. Пролетарский, пер. Луговой, пер. Водоёмный, ул. Хуртина, ул. Зелёная, пер. Речной, пер.Ипподромный, пер. Лермонтова, ул. Карабанова, ул. Гаврилкова, ул. Подгорная, пер. Подгорный, пер. Зелёный, пер. Набережный, ул.Ю.Смирнова, ул. Набережная, пер. Водоёмный, пер. Революции, ул. Революция, ул. Дачная, ул. Ягодная, ул. Западная, ул. Рузавская	Стадия	Лист	Листов	
							Чертеж межевания территории	7	16	34
							М 1:1000	ООО "ГвинГрейс"		
Исполнитель	Хурчак Е.В.				08.20					
Начальник от	Пугачева Ю.А.				08.20					
Директор	Хурчак Е.В.				08.20					





**Условные обозначения**

- ось проектируемого газопровода
- ось газопровода высокого давления
- ось газопровода низкого давления
- ось газопровода среднего давления
- граница земельного участка, сведения о которой содержатся в ГКН
- граница кадастрового квартала
- 73:01:030401:51(25) - номер кадастрового квартала
- кадастровый номер существующего земельного участка
- граница образуемых земельных участков
- - номер характерной точки границы зоны планируемого размещения линейного объекта
- граница образуемых частей земельных участков



Изм.	Кол.уч.	Лист	Индок	Подпись	Дата
					08.20
					08.20
					08.20

Внутрипоселковый газопровод в северо-западной части г. Изба по ул.Садовая, пер. Садовый, ул. Луговая, пер. Железнодорожный, пер. Лермонтова, пер. Пролетарский, пер. Луговой, пер. Водоёмный, ул. Хуртина, ул. Зелёная, пер. Речной, пер.Ипподромный, пер. Лермонтова, ул. Карабанова, ул. Гаврилова, ул. Подгорная, пер. Подгорный, пер. Зелёный, пер. Набережный, ул.Ю.Смирнова, ул. Набережная, пер. Водоёмный, пер. Революции, ул. Революция, ул. Дачная, ул. Ягодная, ул. Западная, ул. Рузавская

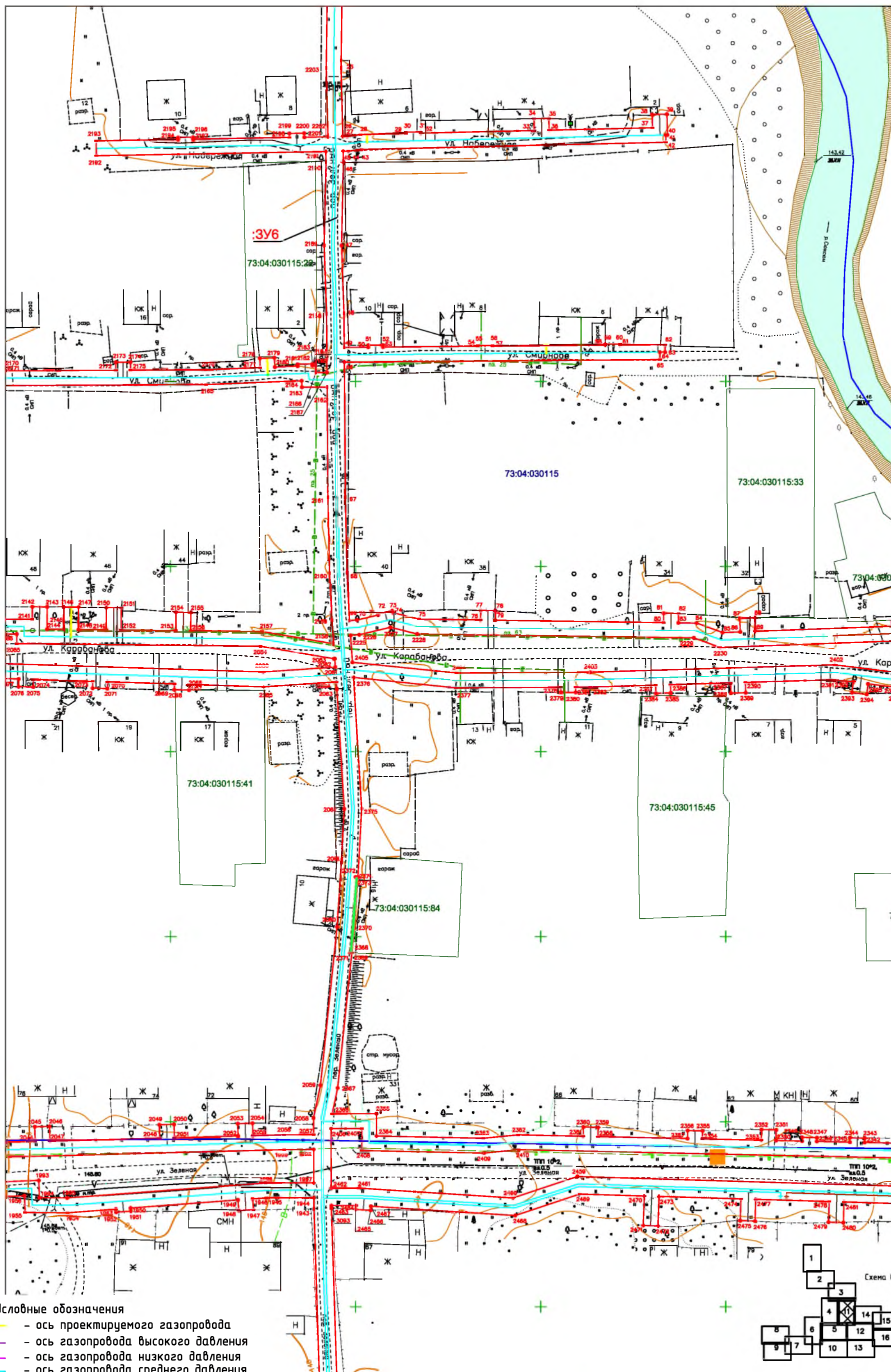
Чертеж межевания территории

М 1:1000

Стадия	Лист	Листов
П	17	34

ООО "ГвинГрейс"





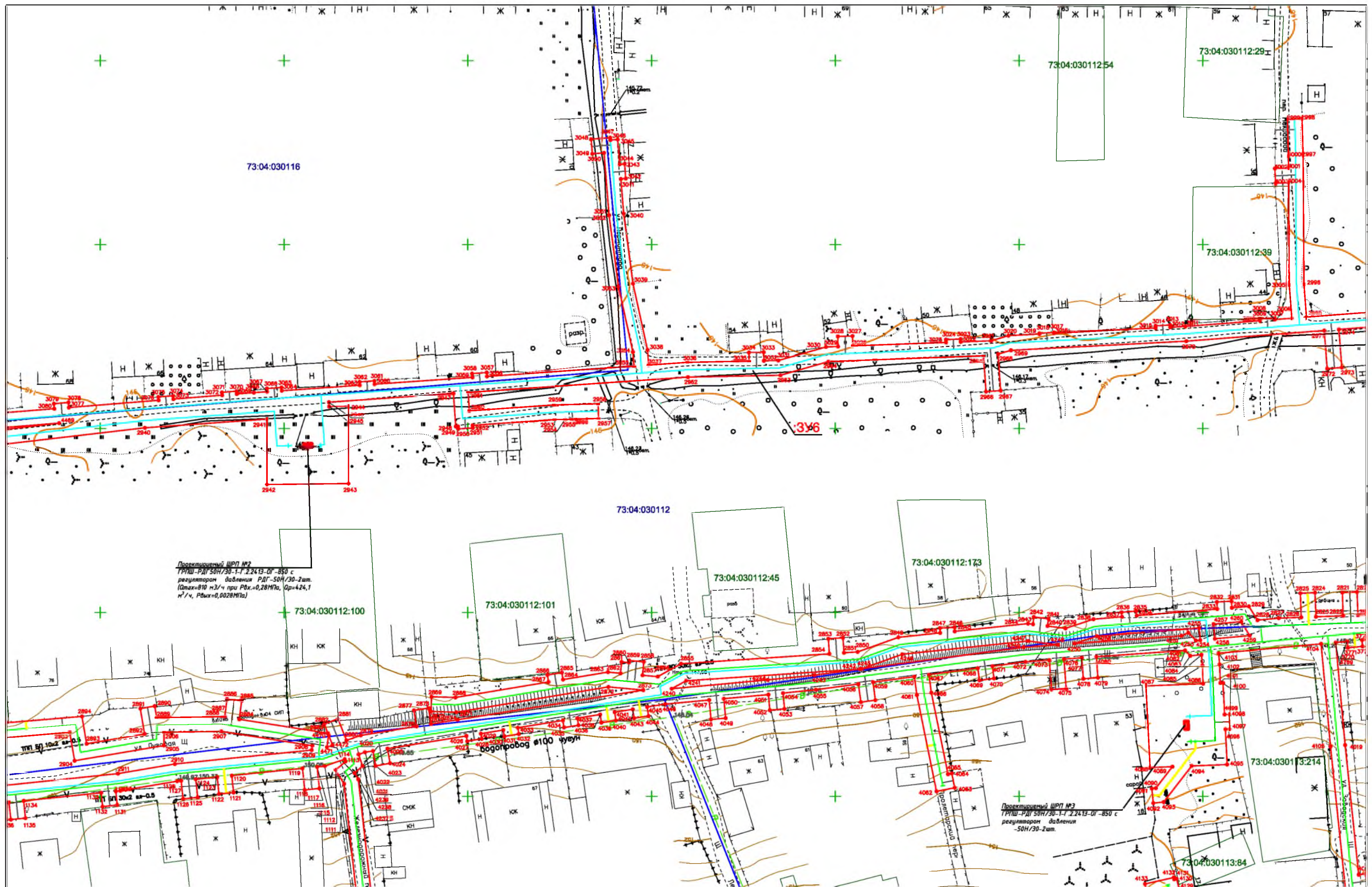
Условные обозначения

- - ось проектируемого газопровода
- - ось газопровода высокого давления
- - ось газопровода низкого давления
- - ось газопровода среднего давления
- - граница земельного участка, сведения о которой содержатся в ГКН
- - граница кадастрового квартала
- 73: 01: 030401 - номер кадастрового квартала
- :51(25) - кадастровый номер существующего земельного участка
- граница образуемых земельных участков
- 14 - номер характерной точки границы зоны планируемого размещения линейного объекта
- граница образуемых частей земельных участков



					Внутрипоселковый газопровод в северо-западной части г. Инза по ул.Садовая, пер. Садовый, ул. Луговая, пер. Железнодорожный, пер. Лермонтова, пер. Пролетарский, пер. Луговой, пер. Водоёмный, ул. Хуртина, ул. Зелёная, пер. Речной, пер.Ипподромный, пер. Лермонтова, ул. Карabanова, ул. Гаврилкова, ул. Подгорная, пер. Подгорный, пер. Зелёный, пер. Набережный, ул.Ю.Смирнова, ул. Набережная, пер. Водоёмный, пер. Революции, ул. Революции, ул. Дачная, ул. Ягодная, ул. Западная, ул. Рузаевская		
Изм.	Кол.уч.	Лист	№док	Подпись	Дата		
	Исполнитель	Хурчак Е.В.			08.20		
	Начальник от	Пугачева Ю.А.			08.20		
	Директор	Хурчак Е.В.			08.20		
Чертеж межевания территории					Стадия	Лист	Листов
					П	18	34
М 1:1000					ООО "ГвинГрейс"		





Проектируемый ШРП №2  
 ГРПШ-РД 50Н/30-1-1 22413-01-850 с  
 регулятором давления РДГ-50Н/30-2шт.  
 (Омк=810 н/ч при Рвх=0,28МПа, Qр=4,24,1  
 м³/ч, Рвых=0,0028МПа)

Проектируемый ШРП №3  
 ГРПШ-РД 50Н/30-1-1 22413-01-850 с  
 регулятором давления  
 -50Н/30-2шт.

- Условные обозначения**
- ось проектируемого газопровода
  - ось газопровода высокого давления
  - ось газопровода низкого давления
  - ось газопровода среднего давления
  - граница земельного участка, сведения о которой содержатся в ГКН
  - граница кадастрового квартала
  - номер кадастрового квартала
  - кадастровый номер существующего земельного участка
  - граница образуемых земельных участков
  - номер характерной точки границы зоны планируемого размещения линейного объекта
  - граница образуемых частей земельных участков



Изм.	Кол.уч.	Лист	Издок	Подпись	Дата	Внутриселковый газопровод в северо-западной части г. Инза по ул.Садовая, пер. Садовый, ул. Луговая, пер. Железнодорожный, пер. Лермонтова, пер. Пролетарский, пер. Луговой, пер. Водоёмный, ул. Хуртина, ул. Зелёная, пер. Речной, пер.Ипподромный, пер. Лермонтова, ул. Карабанова, ул. Гаврилова, ул. Подгорная, пер. Подгорный, пер. Зелёный, пер. Набережный, ул.Ю.Смирнова, ул. Набережная, пер. Водоёмный, пер. Революции, ул. Революция, ул. Дачная, ул. Ягодная, ул. Западная, ул. Рузавская	Стадия	Лист	Листов	
				Исполнитель	08.20		Чертеж межевания территории	7	19	34
				Начальник от	08.20			М 1:1000	ООО "ГвинГрейс"	
				Директор	08.20					





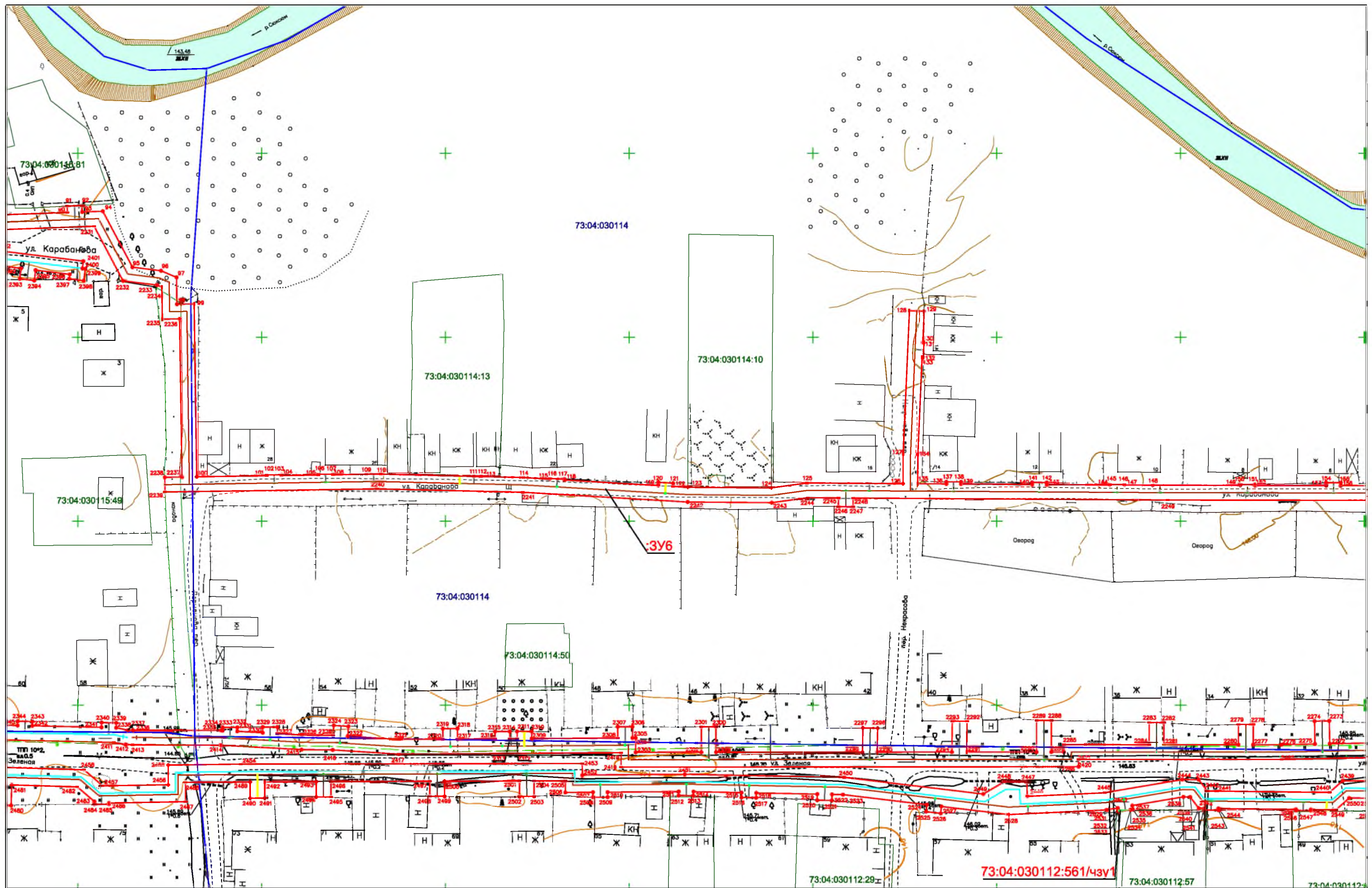
**Условные обозначения**

- - ось проектируемого газопровода
- - ось газопровода высокого давления
- - ось газопровода низкого давления
- - ось газопровода среднего давления
- - граница земельного участка, сведения о которой содержатся в ГКН
- - граница кадастрового квартала
- 73:01:030401 - номер кадастрового квартала
- :51(25) - кадастровый номер существующего земельного участка
- - граница зоны планируемого размещения линейного объекта
- 14 - номер характерной точки границы зоны планируемого размещения линейного объекта
- - граница образуемых частей земельных участков



							Внутрипоселковый газопровод в северо-западной части г. Инза по ул.Садовая, пер. Садовый, ул. Луговая, пер. Железнодорожный, пер. Лермонтова, пер. Пролетарский, пер. Луговой, пер. Водоёмный, ул. Хуртина, ул. Зелёная, пер. Речной, пер.Ипподромный, пер. Лермонтова, ул. Карабанова, ул. Гаврилова, ул. Подгорная, пер. Подгорный, пер. Зелёный, пер. Набережный, ул.Ю.Смирнова, ул. Набережная, пер. Водоёмный, пер. Революции, ул. Революция, ул. Дачная, ул. Ягодная, ул. Западная, ул. Рузавская		
Изм.	Кол.уч.	Лист	№док.	Подпись	Дата	<b>Чертеж межевания территории</b>  М 1:1000	Стадия	Лист	Листов
							П	20	34
Исполнитель	Хурчак Е.В.				08.20		ООО "ГвинГрейс"		
Начальник от	Пугачева Ю.А.				08.20				
Директор	Хурчак Е.В.				08.20				





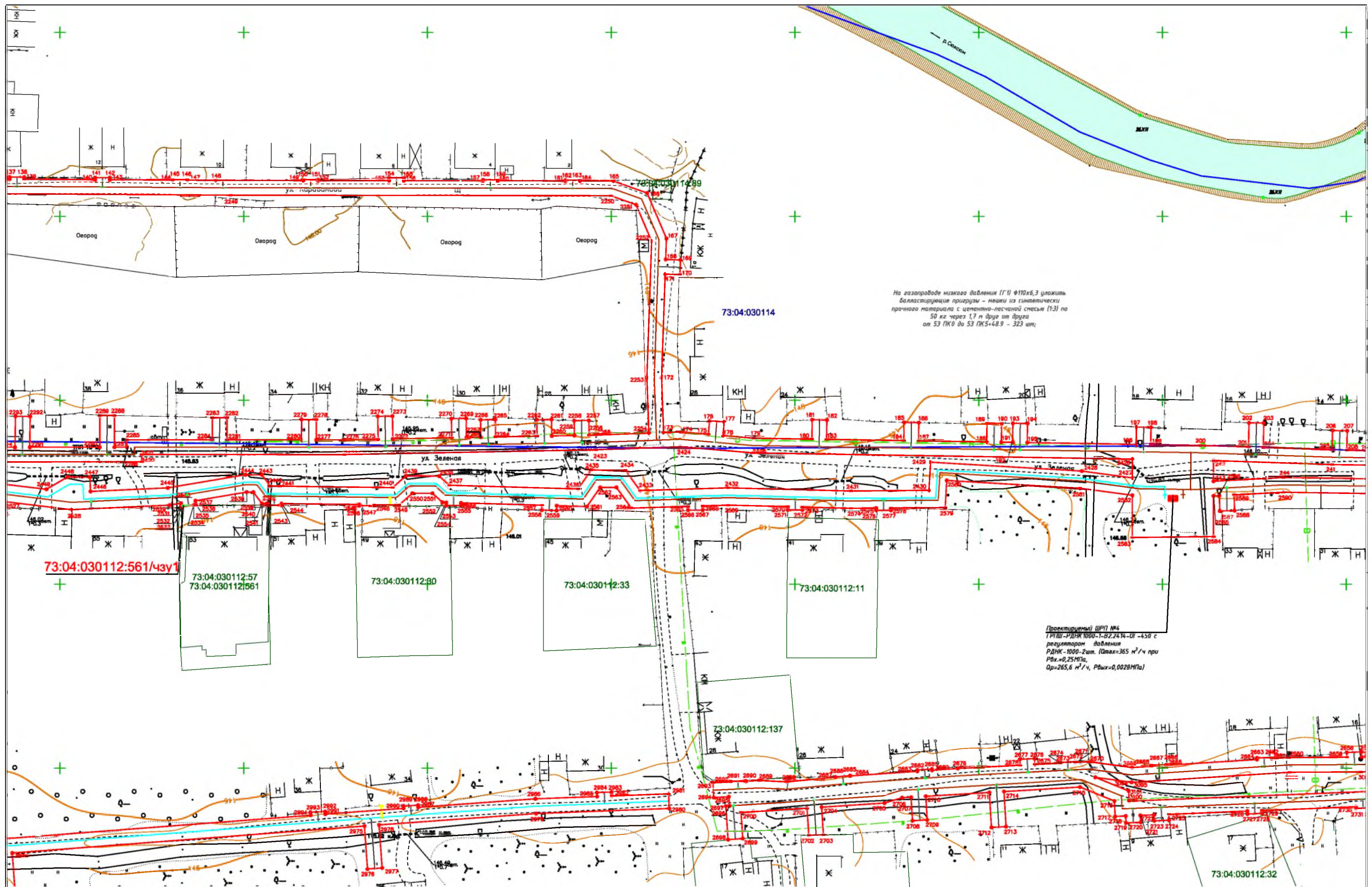
Условные обозначения

- - ось проектируемого газопровода
- - ось газопровода высокого давления
- - ось газопровода низкого давления
- - ось газопровода среднего давления
- граница земельного участка, сведения о которой содержатся в ГКН
- граница кадастрового квартала
- 73:01:030401 - номер кадастрового квартала
- :51(25) - кадастровый номер существующего земельного участка
- граница образуемых земельных участков
- 14 - номер характерной точки границы зоны планируемого размещения линейного объекта
- граница образуемых частей земельных участков



				Внутрипоселковый газопровод в северо-западной части г. Изба по ул.Садовая, пер. Садовый, ул. Луговая, пер. Железнодорожный, пер. Лермонтова, пер. Пролетарский, пер. Луговой, пер. Володьинский, ул. Хуртина, ул. Зелёная, пер. Речной, пер.Ипподромный, пер. Лермонтова, ул. Карбанова, ул. Гаврилова, ул. Подгорная, пер. Подгорный, пер. Зелёный, пер. Набережный, ул.Ю.Смирнова, ул. Набережная, пер. Водоённый, пер. Революции, ул. Революция, ул. Дачная, ул. Ягодная, ул. Западная, ул. Рузавская		
Изм.	Кол.уч.	Лист	№док	Подпись	Дата	
					08.20	
				Начальник от Пугачева Ю.А.	08.20	
				Директор Хурчак Е.В.	08.20	
Чертеж межевания территории				Стадия	Лист	
М 1:1000				П	21	
ООО "ГвинГрейс"				Листов	34	





На газопроводе низкого давления (ГП)  $\Phi 110 \times 6,3$  уложить балластирующий материал – щебень из гравитационно прочного материала с цементно-песчаной стяжкой (1:3) по 50 мм через 1,7 м друг от друга от ПК0 до ПК5+48,9 – 323 шт;

Проектируемый ШРП №4  
 ТРПШ-РДНК 1000-1-В2.2434-01 -450 с регулятором давления РДНК-1000-2шт. (Qmax=365 м³/ч при Pвх=0,25МПа, Qр=265,6 м³/ч, Pвых=0,0028МПа)

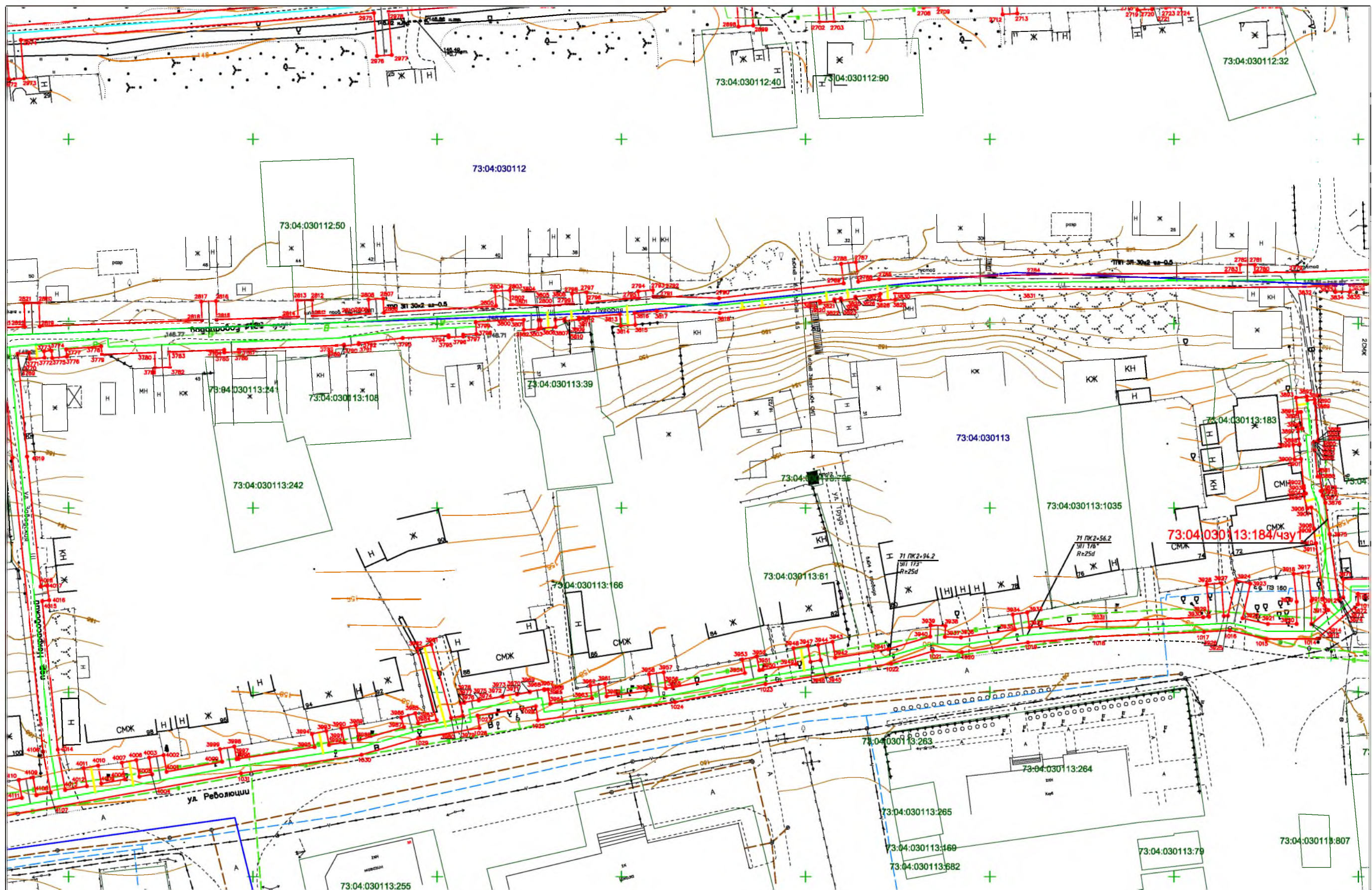
- Условные обозначения**
- ось проектируемого газопровода
  - ось газопровода высокого давления
  - ось газопровода низкого давления
  - ось газопровода среднего давления
  - граница земельного участка, сведения о которой содержатся в ГКН
  - граница кадастрового квартала
  - 73:01:030401:51(25)** - номер кадастрового квартала
  - кадастровый номер существующего земельного участка
  - граница образуемых земельных участков
  - - номер характерной точки границы зоны планируемого размещения линейного объекта
  - граница образуемых частей земельных участков



Изм.	Кол.уч.	Лист	№док	Подпись	Дата

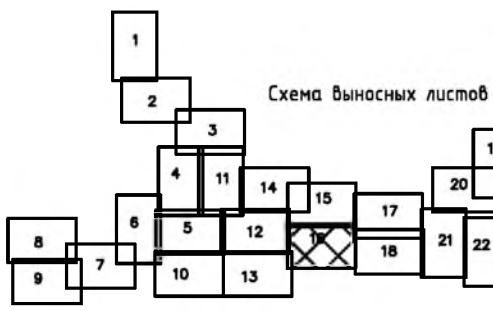
Внутрисословный газопровод в северо-западной части г. Изна по ул.Садовая, пер. Садовый, ул. Луговая, пер. Железнодорожный, пер. Лермонтова, пер. Пролетарский, пер. Луговой, пер. Волобошный, ул. Хуртина, ул. Зелёная, пер. Речной, пер.Ипподромный, пер. Лермонтова, ул. Карабанова, ул. Гаврилкива, ул. Подгорная, пер. Подгорный, пер. Зелёный, пер. Набережный, ул.Ю.Смирнова, ул. Набережная, пер. Водоёмный, пер. Революции, ул. Революции, ул. Дачная, ул. Ягодная, ул. Западная, ул. Рузавская						
Исполнитель	Хурчак Е.В.	08.20	<b>Чертеж межевания территории</b>	Стадия	Лист	Листов
Начальник от	Пугачева И.А.	08.20		П	22	34
Директор	Хурчак Е.В.	08.20	М 1:1000	ООО "ГвинГрейс"		





**Условные обозначения**

- ось проектируемого газопровода
- ось газопровода высокого давления
- ось газопровода низкого давления
- ось газопровода среднего давления
- граница земельного участка, сведения о которой содержатся в ГКН
- граница кадастрового квартала
- 73:01:030401:51(25)** - номер кадастрового квартала
- кадастровый номер существующего земельного участка
- граница образуемых земельных участков
- - номер характерной точки границы зоны планируемого размещения линейного объекта
- граница образуемых частей земельных участков



Изм.	Кол.уч.	Лист	Иднок.	Подпись	Дата
					08.20
					08.20
					08.20

Внутрипоселковый газопровод в северо-западной части г. Инза по ул.Садовая, пер. Садовый, ул. Луговая, пер. Железнодорожный, пер. Лермонтова, пер. Пролетарский, пер. Луговой, пер. Водоёмный, ул. Хуртина, ул. Зелёная, пер. Речной, пер.Ипподромный, пер. Лермонтова, ул. Карабанова, ул. Гаврилкива, ул. Подгорная, пер. Подгорный, пер. Зелёный, пер. Набережный, ул.Ю.Смирнова, ул. Набережная, пер. Водоёмный, пер. Революции, ул. Революция, ул. Дачная, ул. Ягодная, ул. Западная, ул. Рузасвская

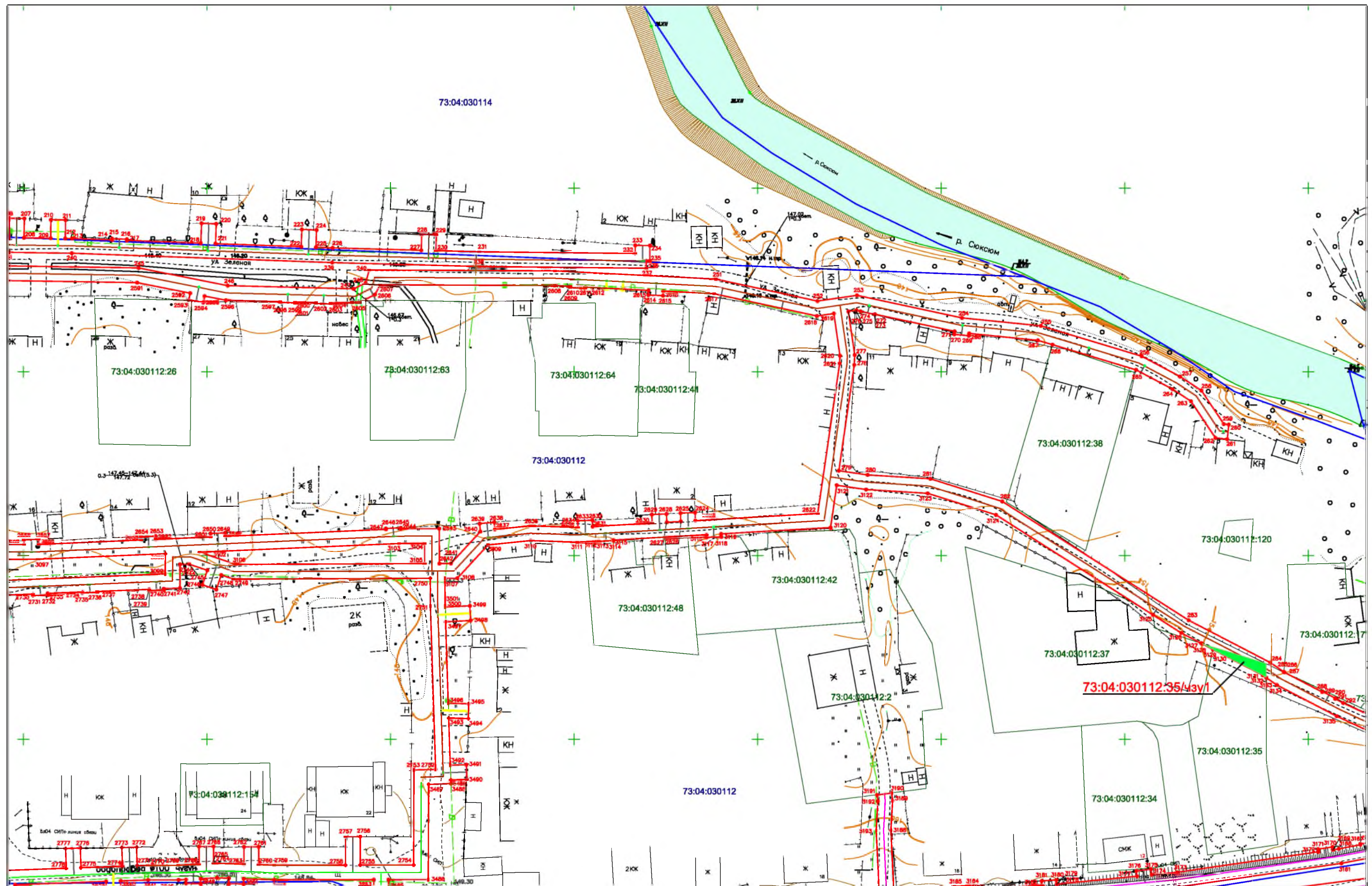
Чертеж межевания территории

Стадия	Лист	Листов
П	23	34

М 1:1000

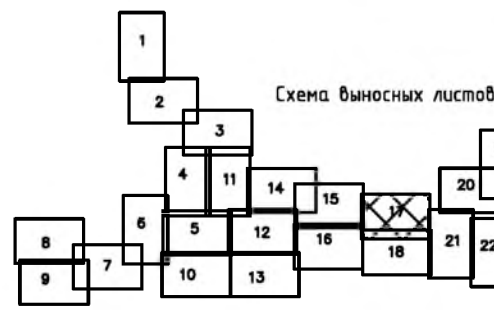
ООО "ГвинГрейс"





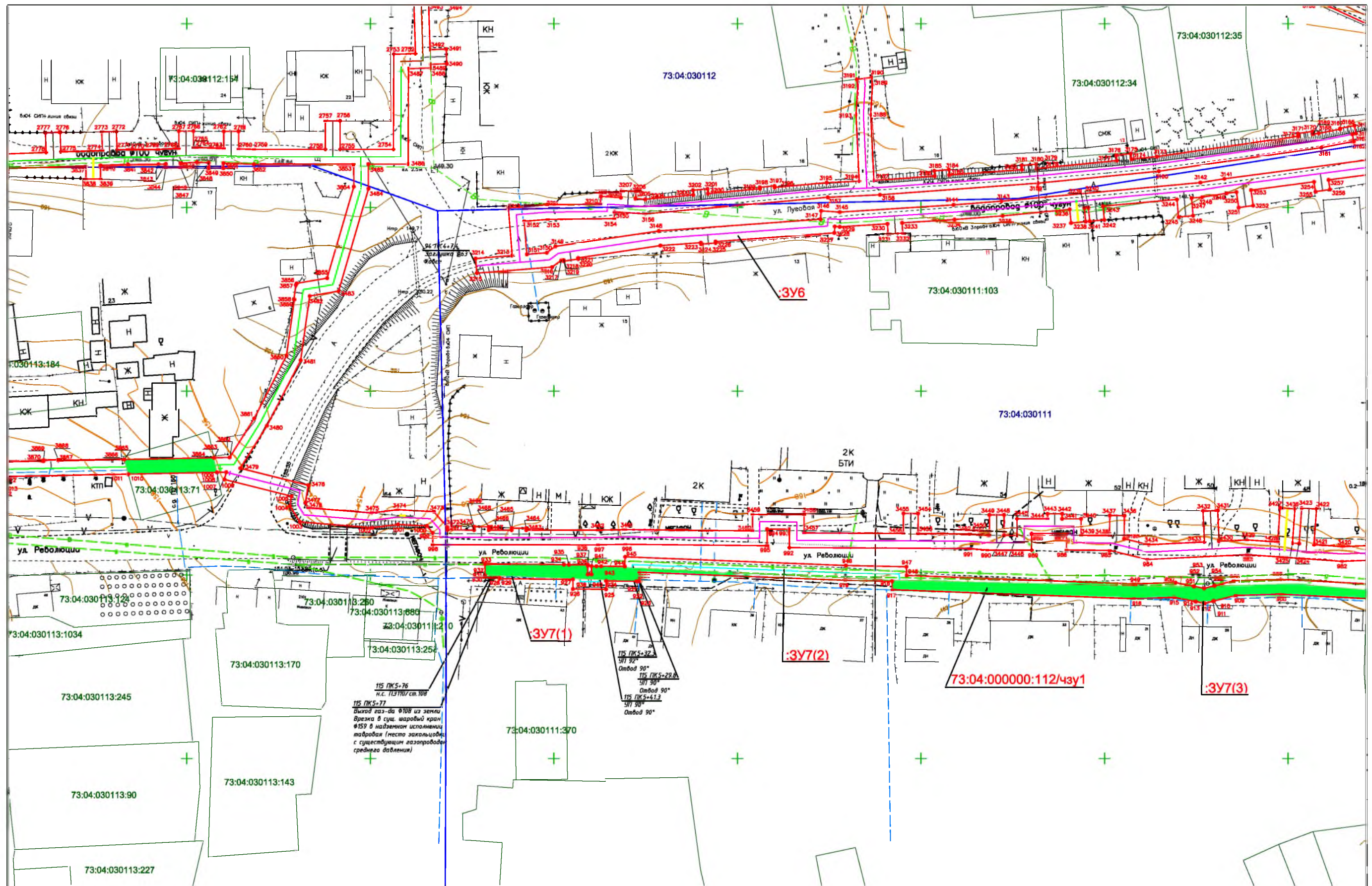
**Условные обозначения**

- ось проектируемого газопровода
- ось газопровода высокого давления
- ось газопровода низкого давления
- ось газопровода среднего давления
- граница земельного участка, сведения о которой содержатся в ГКН
- граница кадастрового квартала
- 73:01:030401 - номер кадастрового квартала
- :51(25) - кадастровый номер существующего земельного участка
- граница образуемых земельных участков
- 14 - номер характерной точки границы зоны планируемого размещения линейного объекта
- граница образуемых частей земельных участков



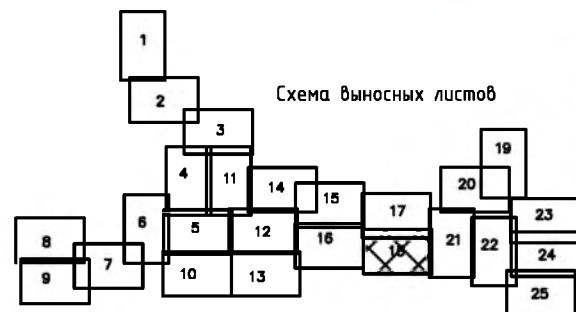
							Внутрипоселковый газопровод в северо-западной части г. Инза по ул.Садовая, пер. Садовый, ул. Луговая, пер. Железнодорожный, пер. Лермонтова, пер. Пролетарский, пер. Луговой, пер. Володьинный, ул. Хуртина, ул. Зеленая, пер. Речной, пер.Ипподромный, пер. Лермонтова, ул. Карабанова, ул. Гаврилкова, ул. Подгорная, пер. Подгорный, пер. Зелёный, пер. Набережный, ул.Ю.Смирнова, ул. Набережная, пер. Водоёмный, пер. Революции, ул. Революция, ул. Дачная, ул. Ягодная, ул. Западная, ул. Рузавская			
Изм.	Кол.уч.	Лист	№док.	Подпись	Дата		<b>Чертеж межевания территории</b>	Стация	Лист	Листов
								7	24	34
Исполнитель	Хурчак Е.В.				08.20			М 1:1000	ООО "ГвинГрейс"	
Начальник от	Пугачева Ю.А.				08.20					
Директор	Хурчак Е.В.				08.20					





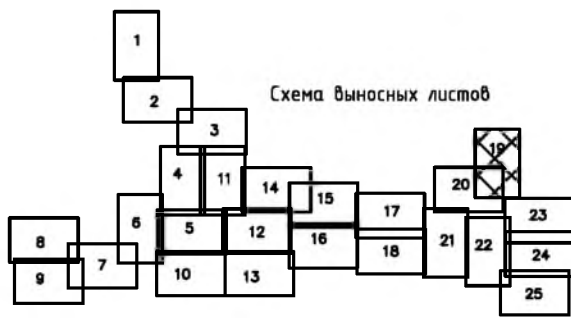
**Условные обозначения**

- ось проектируемого газопровода
- ось газопровода высокого давления
- ось газопровода низкого давления
- ось газопровода среднего давления
- граница земельного участка, сведения о которой содержатся в ГКН
- граница кадастрового квартала
- 73:01:030401:51(25) - номер кадастрового квартала
- кадастровый номер существующего земельного участка
- граница образуемых земельных участков
- - номер характерной точки границы зоны планируемого размещения линейного объекта
- граница образуемых частей земельных участков



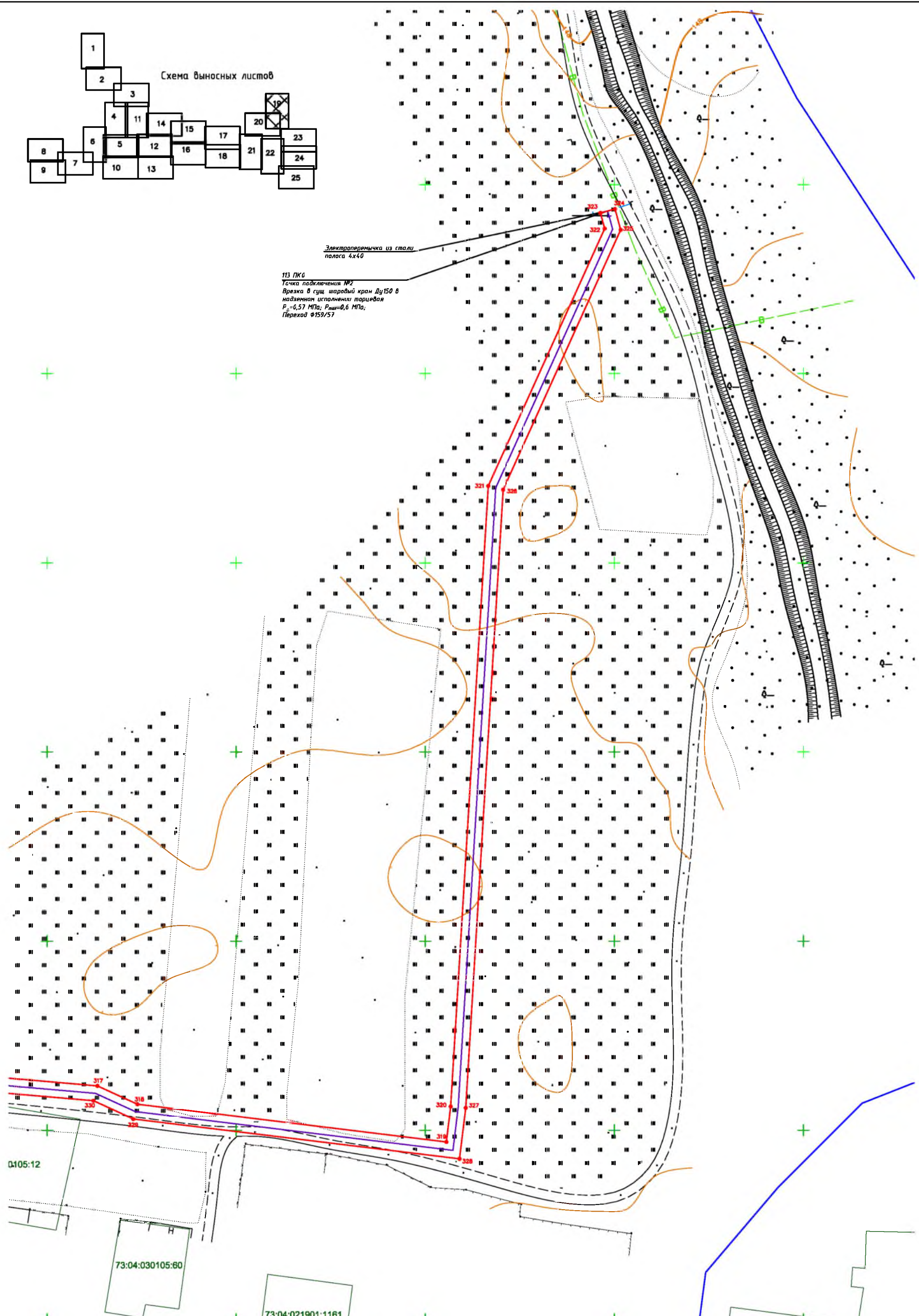
							Внутрипоселковый газопровод в северо-западной части г. Инза по ул.Садовая, пер. Садовый, ул. Луговая, пер. Железнодорожный, пер. Лермонтова, пер. Пролетарский, пер. Луговой, пер. Водоёмный, ул. Хуртина, ул. Зелёная, пер. Речной, пер.Ипподромный, пер. Лермонтова, ул. Карабанова, ул. Гаврилова, ул. Подгорная, пер. Подгорный, пер. Зелёный, пер. Набережный, ул.Ю.Смирнова, ул. Набережная, пер. Водоёмный, пер. Революции, ул. Революция, ул. Дачная, ул. Ягодная, ул. Западная, ул. Рузасвская		
Изм.	Кол.уч.	Лист	№док	Подпись	Дата	<b>Чертеж межевания территории</b>  М 1:1000	Стадия	Лист	Листов
							П	25	34
Директор							ООО "ГвинГрейс"		





Электрарматура из стали  
полюса 4x40

113 ПК6  
Точка подключения №2  
Врезка в сущ. шаровый кран Ду150 в  
наземном исполнении торцевой  
Р<sub>н</sub> - 0,57 МПа; Р<sub>н</sub>max - 0,6 МПа;  
Переход Ø159/57

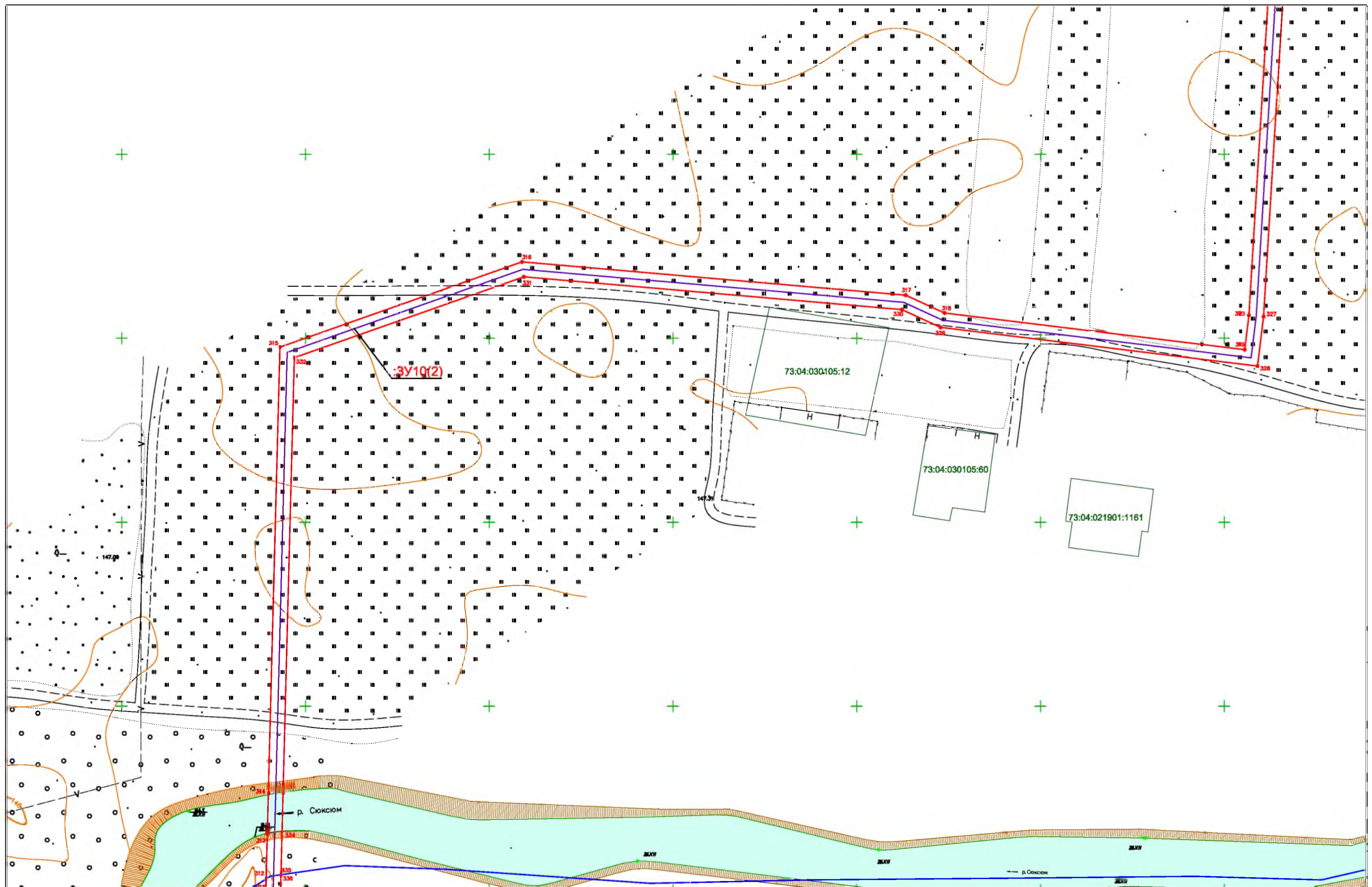


Условные обозначения

- - ось проектируемого газопровода
- - ось газопровода высокого давления
- - ось газопровода низкого давления
- - ось газопровода среднего давления
- - граница земельного участка, сведения о которой содержатся в ГКН
- - граница кадастрового квартала
- 73:01:030401** - номер кадастрового квартала
- :51(25)** - кадастровый номер существующего земельного участка
- граница образуемых земельных участков
- 14 • - номер характерной точки границы зоны планируемого размещения линейного объекта
- граница образуемых частей земельных участков

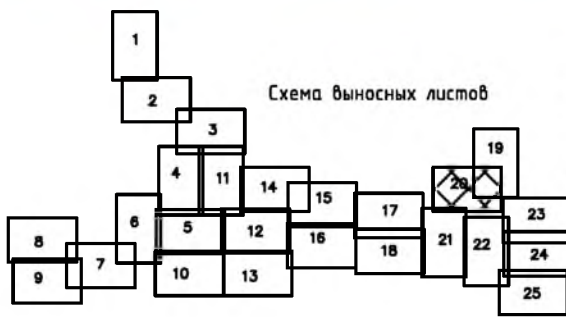
					Внутрипоселковый газопровод в северо-западной части г. Инза по ул. Садовая, пер. Садовый, ул. Луговая, пер. Железнодорожный, пер. Лермонтова, пер. Пролетарский, пер. Луговой, пер. Водоёмный, ул. Хуртина, ул. Зелёная, пер. Речной, пер. Ипподромный, пер. Лермонтова, ул. Карбанова, ул. Гаврилкова, ул. Подгорная, пер. Подгорный, пер. Зелёный, пер. Набережный, ул. Ю. Смирнова, ул. Набережная, пер. Водоёмный, пер. Революции, ул. Революции, ул. Дачная, ул. Ягодная, ул. Западная, ул. Рузаевская				
Изм.	Кол. уч.	Лист	№ док.	Подпись	Дата	Чертеж межевания территории	Стадия	Лист	Листов
							П	26	34
Исполнитель	Хурчак Е.В.				08.20		М 1:1000	ООО "ГвинГрейс"	
Начальник от	Пугачева Ю.А.				08.20				
Директор	Хурчак Е.В.				08.20				





Условные обозначения

- ось проектируемого газопровода
- ось газопровода высокого давления
- ось газопровода низкого давления
- ось газопровода среднего давления
- граница земельного участка, сведения о которой содержатся в ГКН
- граница кадастрового квартала
- 73:01:030401 номер кадастрового квартала
- :51(25) кадастровый номер существующего земельного участка
- граница образуемых земельных участков
- 14 номер характерной точки границы зоны планируемого размещения линейного объекта
- граница образуемых частей земельных участков

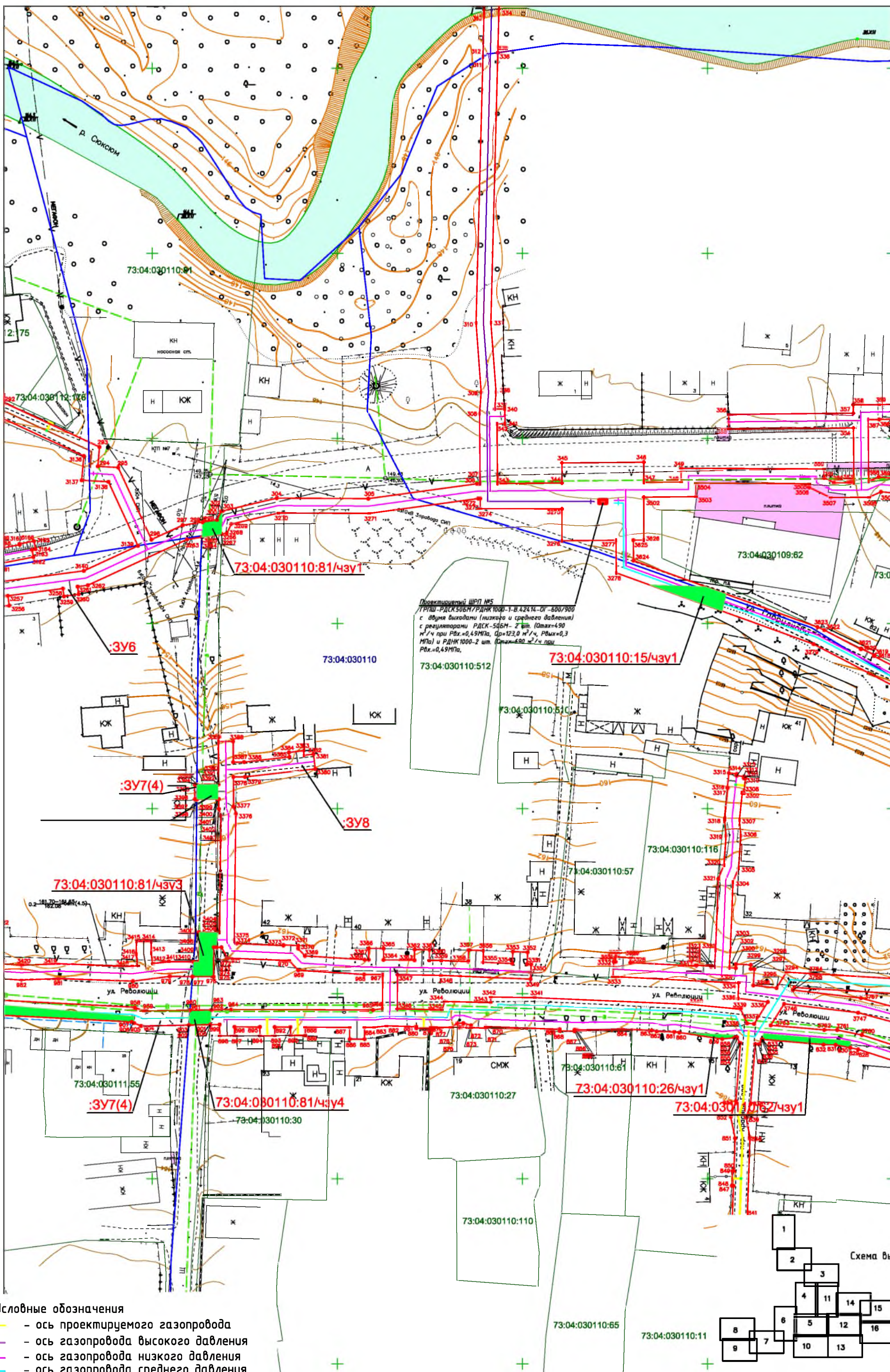


Изм.	Кол.уч.	Лист	Игрок	Подпись	Дата
					08.20
					08.20
					08.20

Внутрипоселковый газопровод в северо-западной части г. Инза по ул.Садовая, пер. Садовый, ул. Луговая, пер. Железнодорожный, пер. Лермонтова, пер. Пролетарский, пер. Луговой, пер. Водоёмный, ул. Хуртина, ул. Зелёная, пер. Речной, пер.Ипподромный, пер. Лермонтова, ул. Карabanова, ул. Гаврилкова, ул. Подгорная, пер. Подгорный, пер. Зелёный, пер. Набережный, ул.Ю.Смирнова, ул. Набережная, пер. Водоёмный, пер. Революции, ул. Революции, ул. Дачная, ул. Ягодная, ул. Западная, ул. Рузасвская

Чертеж межевания территории	Стадия	Лист	Листов
	П	27	34
М 1:1000			ООО "ГвинГрейс"

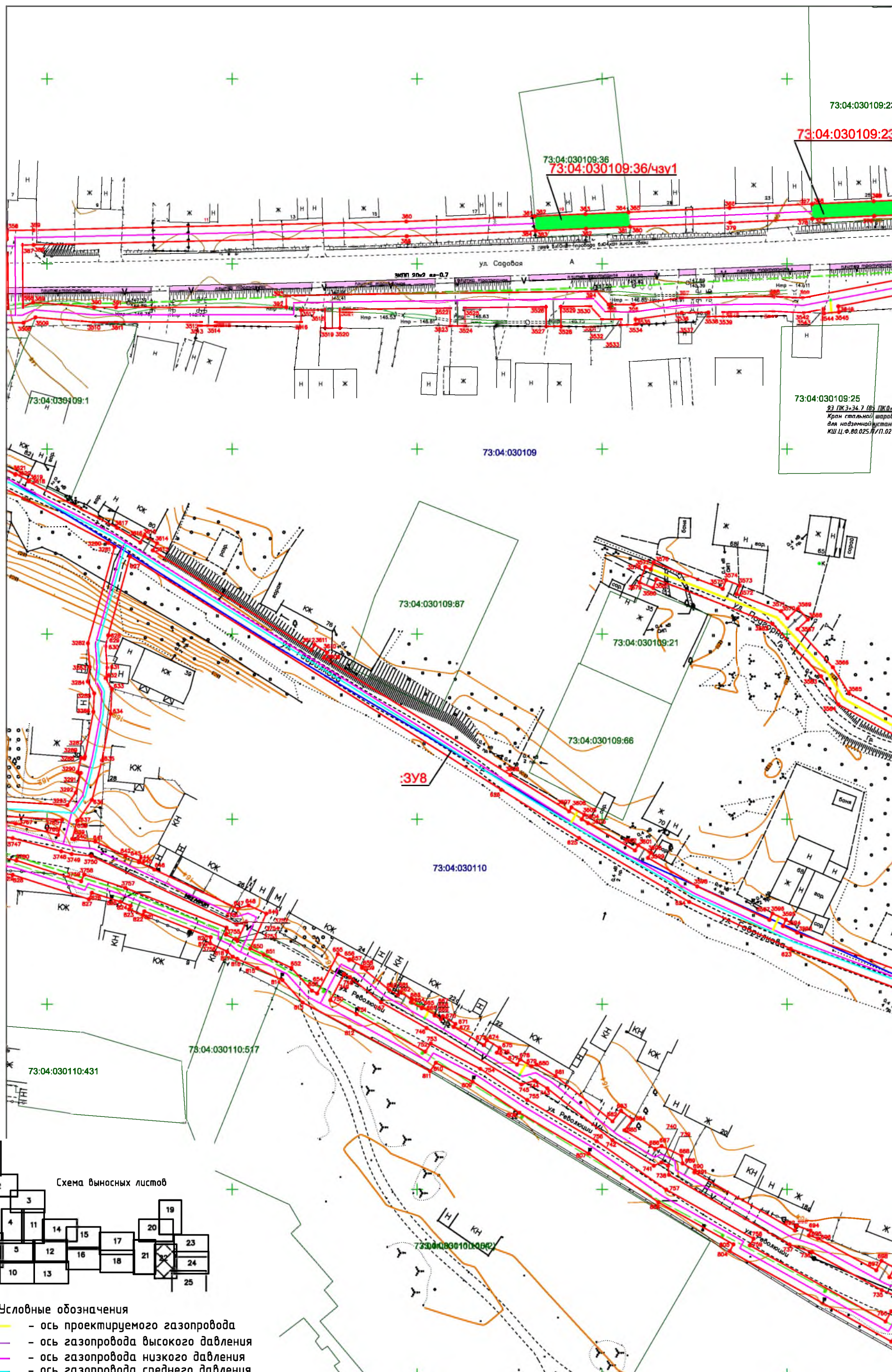




- Условные обозначения**
- - ось проектируемого газопровода
  - - ось газопровода высокого давления
  - - ось газопровода низкого давления
  - - ось газопровода среднего давления
  - - граница земельного участка, сведения о которой содержатся в ГКН
  - - граница кадастрового квартала
  - 73: 01: 030401** - номер кадастрового квартала
  - :51(25)** - кадастровый номер существующего земельного участка
  - граница образуемых земельных участков
  - - номер характерной точки границы зоны планируемого размещения линейного объекта
  - граница образуемых частей земельных участков

Внутриселковый газопровод в северо-западной части г. Изба по ул. Садовая, пер. Садовый, ул. Луговая, пер. Железнодорожный, пер. Лермонтова, пер. Пролетарский, пер. Луговой, пер. Водоёмный, ул. Хуртина, ул. Зелёная, пер. Речной, пер. Ипподромный, пер. Лермонтова, ул. Карбанова, ул. Гаврилкова, ул. Подгорная, пер. Подгорный, пер. Зелёный, пер. Набережный, ул. Ю. Смирнова, ул. Набережная, пер. Водоёмный, пер. Революции, ул. Революция, ул. Дачная, ул. Ягодная, ул. Западная, ул. Рузаевская					
Изм.	Кол.уч.	Лист	№доп.	Подпись	Дата
				<i>Хурчак Е.В.</i>	08.20
				<i>Пугачева Ю.А.</i>	08.20
Директор				<i>Хурчак Е.В.</i>	08.20
<b>Чертеж межевания территории</b>					
М 1:1000					
Стадия	Лист	Листов			
П	28	34			
ООО "ГвинГрейс"					





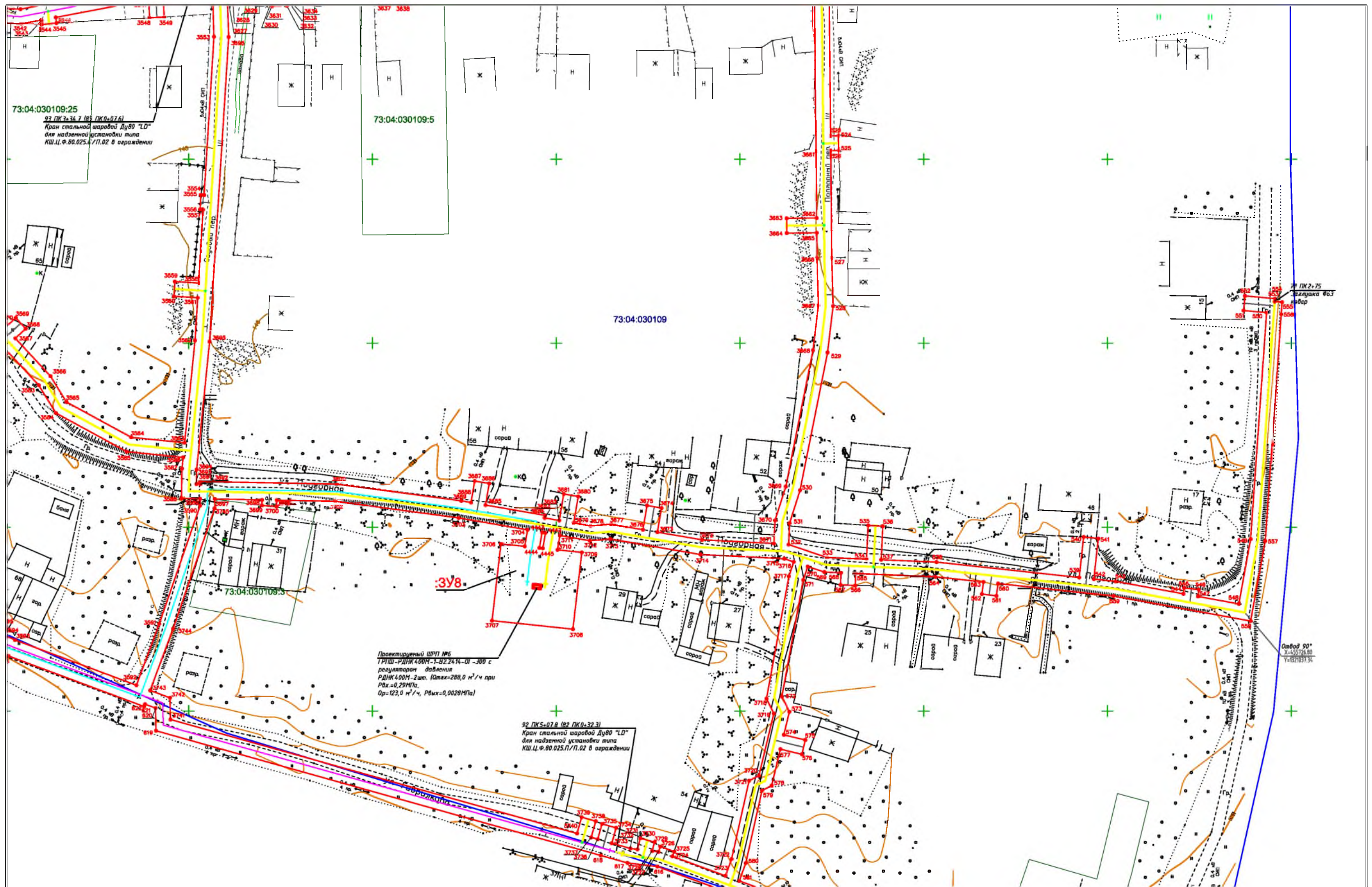
- Условные обозначения**
- - ось проектируемого газопровода
  - - ось газопровода высокого давления
  - - ось газопровода низкого давления
  - - ось газопровода среднего давления
  - - граница земельного участка, сведения о которой содержатся в ГКН
  - - граница кадастрового квартала
  - 73:01:030401:51(25)** - номер кадастрового квартала
  - - кадастровый номер существующего земельного участка
  - граница образуемых земельных участков
  - 14 - номер характерной точки границы зоны планируемого размещения линейного объекта
  - граница образуемых частей земельных участков

Изм.	Кол.уч.	Лист	№ док.	Подпись	Дата	Внутриселковый газопровод в северо-западной части г. Иза по ул.Садовая, пер. Садовый, ул. Луговая, пер. Железнодорожный, пер. Лермонтова, пер. Пролетарский, пер. Луговой, пер. Водоёмный, ул. Хуртина, ул. Зелёная, пер. Речной, пер.Ипподромный, пер. Лермонтова, ул. Карабанова, ул. Гаврилкова, ул. Подгорная, пер. Подгорный, пер. Зелёный, пер. Набережный, ул.Ю.Смирнова, ул. Набережная, пер. Водоёмный, пер. Революции, ул. Революция, ул. Дачная, ул. Ягодная, ул. Западная, ул. Рузавская	Стадия	Лист	Листов	
	Исполнитель	Хурчак Е.В.			08.20		Чертеж межевания территории	П	29	34
	Начальник от	Пугачева Ю.А.			08.20					
	Директор	Хурчак Е.В.			08.20	М 1:1000	ООО "ГвинГрейс"			









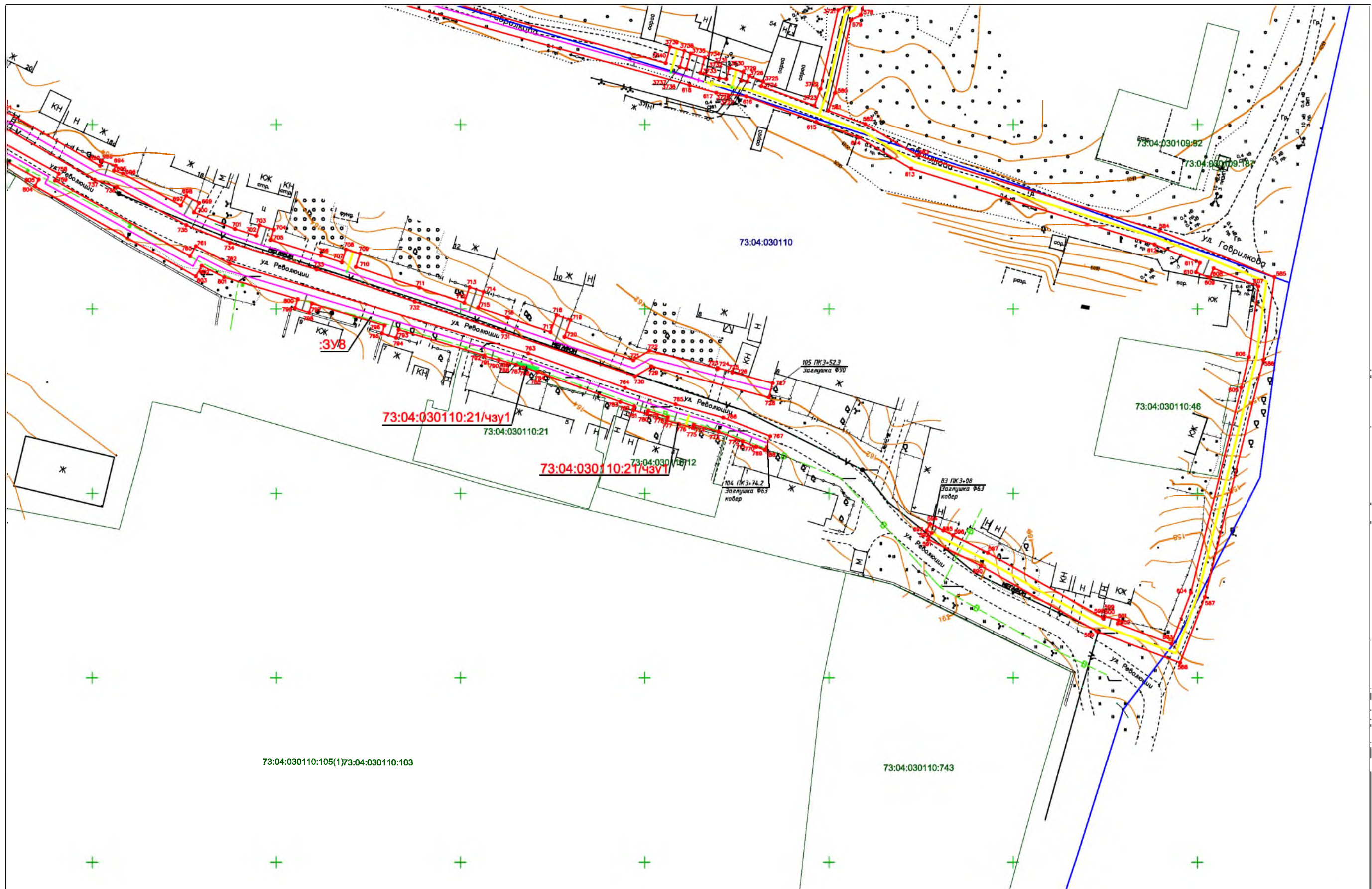
**Условные обозначения**

- ось проектируемого газопровода
- ось газопровода высокого давления
- ось газопровода низкого давления
- ось газопровода среднего давления
- граница земельного участка, сведения о которой содержатся в ГКН
- граница кадастрового квартала
- 73: 01: 030401 - номер кадастрового квартала
- : 51(25) - кадастровый номер существующего земельного участка
- граница образуемых земельных участков
- 14 - номер характерной точки границы зоны планируемого размещения линейного объекта
- граница образуемых частей земельных участков



				Внутрипоселковый газопровод в северо-западной части г. Инза по ул.Садовая, пер. Садовый, ул. Луговая, пер. Железнодорожный, пер. Лермонтова, пер. Пролетарский, пер. Луговой, пер. Водоёмный, ул. Хуртина, ул. Зелёная, пер. Речной, пер.Ипподромный, пер. Лермонтова, ул. Карабанова, ул. Гаврилова, ул. Подгорная, пер. Подгорный, пер. Зелёный, пер. Набережный, ул.Ю.Смирнова, ул. Набережная, пер. Водоёмный, пер. Революции, ул. Революция, ул. Дачная, ул. Ягодная, ул. Западная, ул. Рузасвская					
Изм.	Кол.уч.	Лист	№док.	Подпись	Дата	Чертеж межевания территории	Стадия	Лист	Листов
							П	31	34
Директор	Хурчак Е.В.				08.20		М 1:1000	ООО "ГвинГрейс"	





**Условные обозначения**

- ось проектируемого газопровода
- ось газопровода высокого давления
- ось газопровода низкого давления
- ось газопровода среднего давления
- граница земельного участка, сведения о которой содержатся в ГКН
- граница кадастрового квартала
- 73:01:030401 - номер кадастрового квартала
- :51(25) - кадастровый номер существующего земельного участка
- граница образуемых земельных участков
- - номер характерной точки границы зоны планируемого размещения линейного объекта
- граница образуемых частей земельных участков



Изм.	Кол.уч.	Лист	Идент.	Подпись	Дата				
						Внутрипоселковый газопровод в северо-западной части г. Инза по ул.Садовая, пер. Садовый, ул. Луговая, пер. Железнодорожный, пер. Лермонтова, пер. Пролетарский, пер. Луговой, пер. Водоёмный, ул. Хуртина, ул. Зелёная, пер. Речной, пер.Ипподромный, пер. Лермонтова, ул. Карабанова, ул. Гаврилова, ул. Подгорная, пер. Подгорный, пер. Зелёный, пер. Набережный, ул.Ю.Смирнова, ул. Набережная, пер. Водоёмный, пер. Революции, ул. Революция, ул. Дачная, ул. Ягодная, ул. Западная, ул. Рузавская			
						<b>Чертеж межевания территории</b>	Стадия	Лист	Листов
							П	32	34
						М 1:1000	ООО "ГвинГрейс"		



## 4.4 ПРИЛОЖЕНИЯ



## ПОСТАНОВЛЕНИЕ

11 октября 2019 г.

г.Инза

№1012

Экз. \_

### О разработке проекта планировки территории и проекта межевания территории для размещения линейного объекта

Рассмотрев обращение общества с ограниченной ответственностью «ГвинГрейс» от 14.03.2019 №370/19, в соответствии со статьями 45 и 46 Градостроительного кодекса Российской Федерации п о с т а н о в л я ю:

1. Рекомендовать обществу с ограниченной ответственностью «ГвинГрейс» разработать проект планировки территории и проект межевания территории для размещения линейного объекта «Внутрипоселковый газопровод в северо-западной части г.Инза по ул.Садовая, пер.Садовый, ул.Луговая, пер.Железнодорожный, пер.Лермонтова, пер.Пролетарский, пер.Луговой, пер.Водоёмный, ул. Хуртина, ул.Зеленая, пер.Речной, пер.Ипподромный, пер.Лермонтова, ул.Карабанова, пер.Железнодорожный, ул.Гаврилкова, ул. Подгорная, пер.Подгорный, пер.Зелёный, пер. Набережный, ул. Ю.Смирнова, ул.Набережная, пер.Водоёмный, пер Революции, ул.Революции, ул.Дачная, ул.Ягодная, ул.Западная, ул. Рузаевская», расположенного на территории муниципального образования «Инзенское городское поселение» Инзенского района Ульяновской области для дальнейшего выполнения проектно-сметной документации объекта.

2. Рекомендовать обществу с ограниченной ответственностью «ГвинГрейс» после выполнения указанных в п.1. постановления проекта планировки территории и проекта межевания территории для размещения линейного объекта представить их в Администрацию муниципального образования «Инзенский район».

3. Настоящее постановление вступает в силу после его официального опубликования.

4. Контроль за исполнением настоящего постановления возложить на Первого заместителя Главы Администрации района Топала Д.А.

Первый заместитель  
Главы Администрации района



М.С.Киреева

00898506

**Проект межевания территории линейного объекта:** «Внутрипоселковый газопровод в северо-западной части г. Инза по ул.Садовая, пер. Садовый, ул. Луговая, пер. Железнодорожный, пер. Лермонтова, пер. Пролетарский, пер. Луговой, пер. Водоёмный, ул. Хуртина, ул. Зелёная, пер. Речной, пер.Ипподромный, пер. Лермонтова, ул. Карабанова, ул. Гаврилкова, ул. Подгорная, пер. Подгорный, пер. Зелёный, пер. Набережный, ул.Ю.Смирнова, ул. Набережная, пер. Водоёмный, пер. Революции, ул. Революции, ул. Дачная, ул. Ягодная, ул. Западная, ул. Рузаевская»

Лист

34